

Załącznik nr 1/3 do Uchwały Nr...~~748~~**748**/XXXIII/2009

Rady Miasta Lublin z dnia...~~18.06.2009~~**18.06.2009**r.

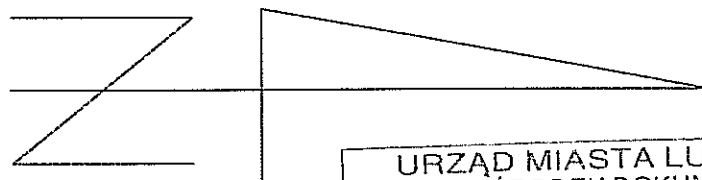
w sprawie scalenia i podziału nieruchomości
położonych w Lublinie w rejonie ul. Rataja

Mapa geodezyjna
objętych

m. Lublin

Obręb 44 – Zadębie I

Arkusz 8



URZĄD MIASTA LUBLIN
MIEJSKI OŚRODEK DOKUMENTACJI
GEODEZYJNEJ I KARTOGRAFICZNEJ

Poświadcza się zgodność niniejszego dokumentu
z oryginałem przyjętym do państwowego zasobu geodezyjnego
i kartograficznego w MODGIK Urzędu Miasta Lublin

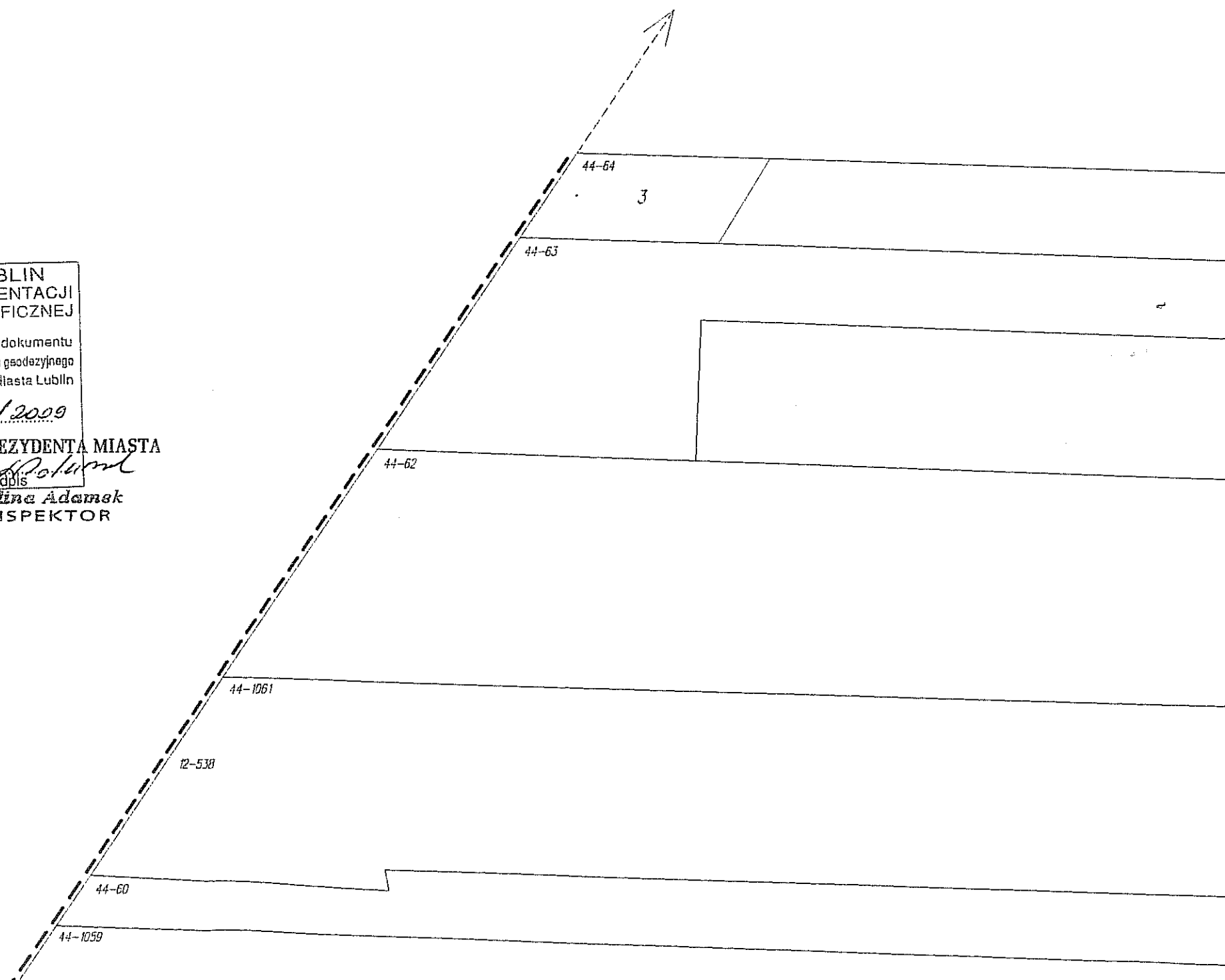
nr. 101.44-42/2009

Lublin dn 2009-06-01 Z up. PREZYDENTA MIASTA
podpis *Halina Adamska*

Halina Adamska
INSPEKTOR


Oznaczenia

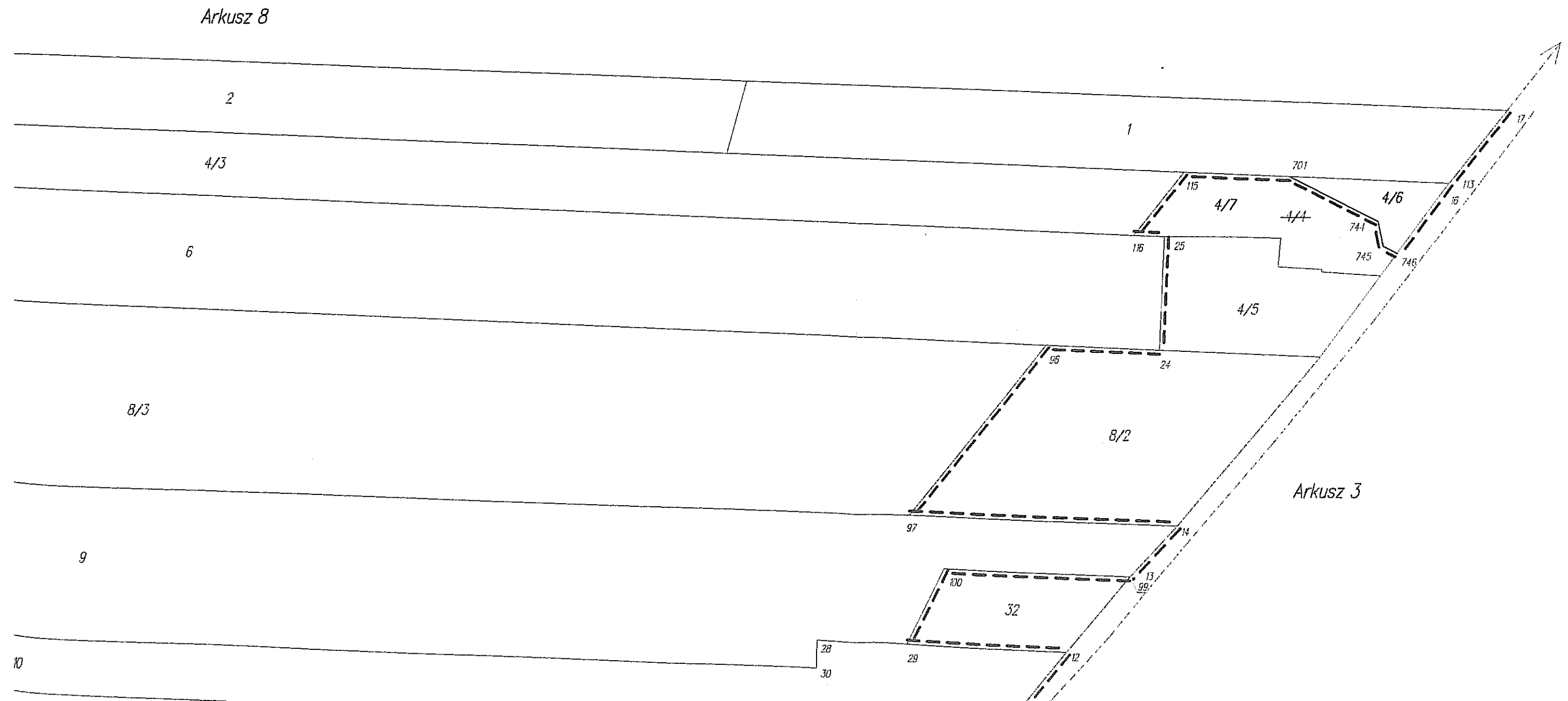
- — granica scalenia i podziału
- granice podziału działek przed scaleniem
- granice działek przed scaleniem i podziałem
- 4/6 numery działek powstałych w wyniku geodezyjnego
opracowania granic scalenia i podziału
- 4/4 numery działek przed scaleniem i podziałem
- 701 numery punktów granicznych



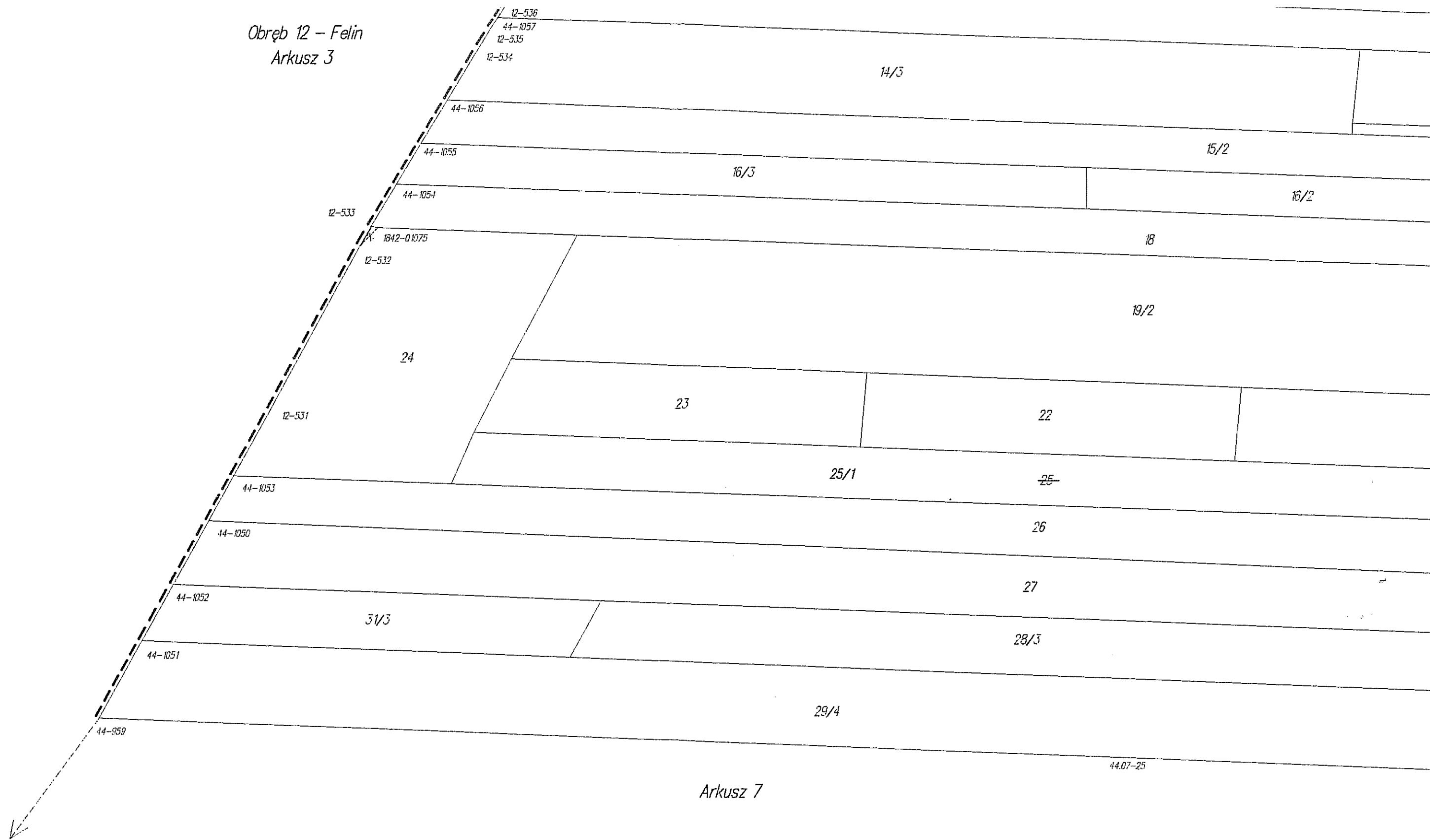
do opracowania granic gruntów
z wyznaczeniem i podziałem

skala 1:1000

mgr inż. Cezary Kominek

geodeta, nr upr. 18852



Obręb 12 - Felin
Arkusz 3



12-536
44-1057
12-535
12-534

14/3

44-1056

15/2

44-1055

16/3

16/2

44-1054

12-533

18

1842-01075

12-532

19/2

24

12-531

23

22

25/1

~~25~~

44-1053

26

44-1050

27

44-1052

31/3

28/3

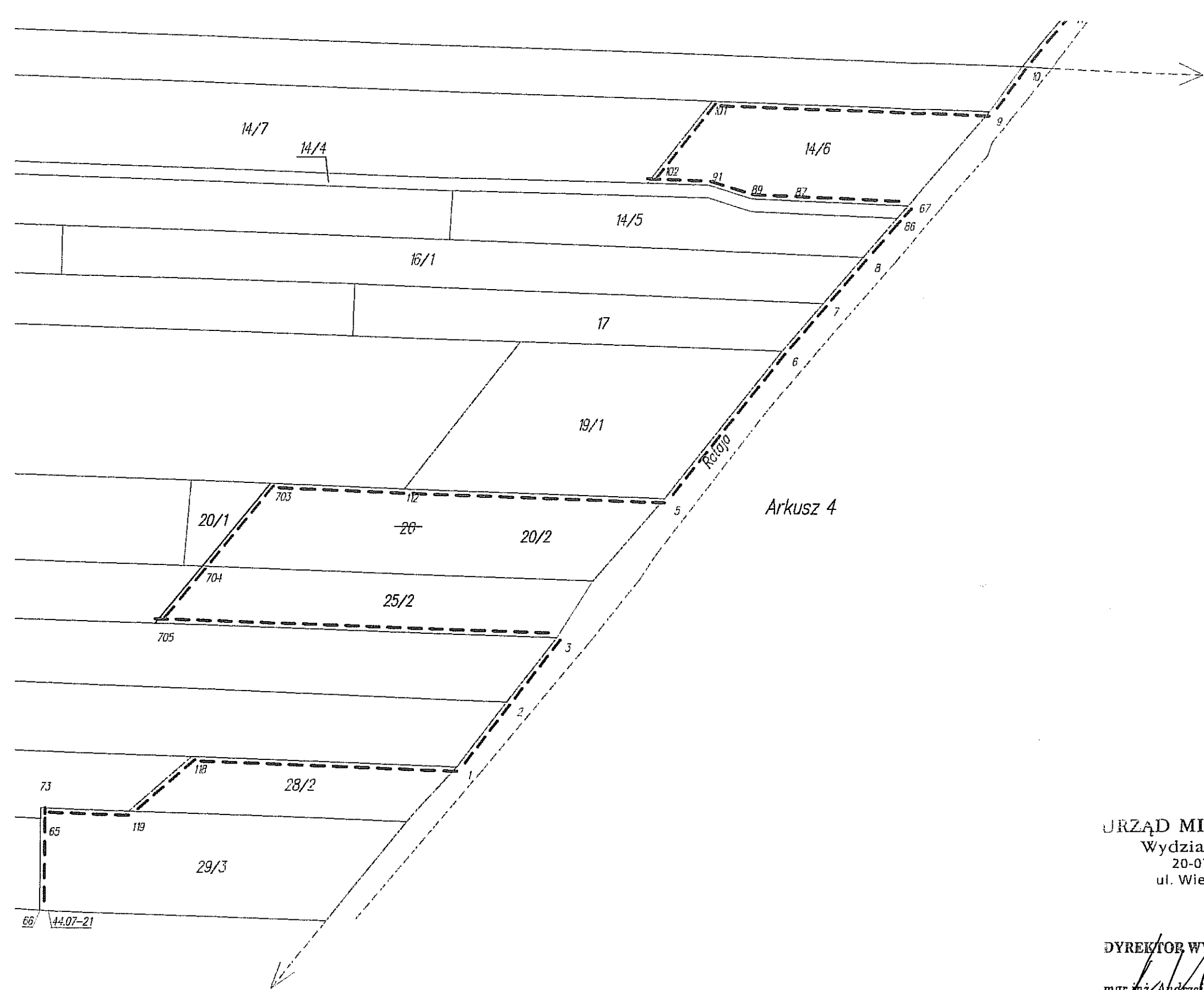
44-1051

29/4

44-959

44.07-25

Arkusz 7



URZĄD MIASTA LUBLIN
Wydział Geodezji
20-071 Lublin
ul. Wieniawska 14

DYREKTOR WYDZIAŁU

mgr inż. Andrzej Jedziński

PRZEWODNICZĄCY
RADY MIASTA LUBLIN
Piotr Kowalczyk