

Załącznik nr 1/2 do Uchwały Nr...**748/XXVIII/2009**

Rady Miasta Lublin z dnia...**18.06.2009**

w sprawie scalenia i podziału nieruchomości
położonych w Lublinie w rejonie ul. Rataja

Mapa geodezyjnego
objętych s
skala


m. Lublin

Obręb 44 – Zadębie I

Arkusz 7

Oznaczenia

- granica scalenia i podziału
- granice podziału działek przed scaleniem
- granice działek przed scaleniem i podziałem
- 7/5 numery działek powstałych w wyniku geodezyjnego opracowania granic scalenia i podziału
- 7/4 numery działek przed scaleniem i podziałem
- 203 numery punktów granicznych



URZĄD MIASTA LUBLIN
MIEJSKI OŚRODEK DOKUMENTACJI
GEODEZYJNEJ I KARTOGRAFICZNEJ

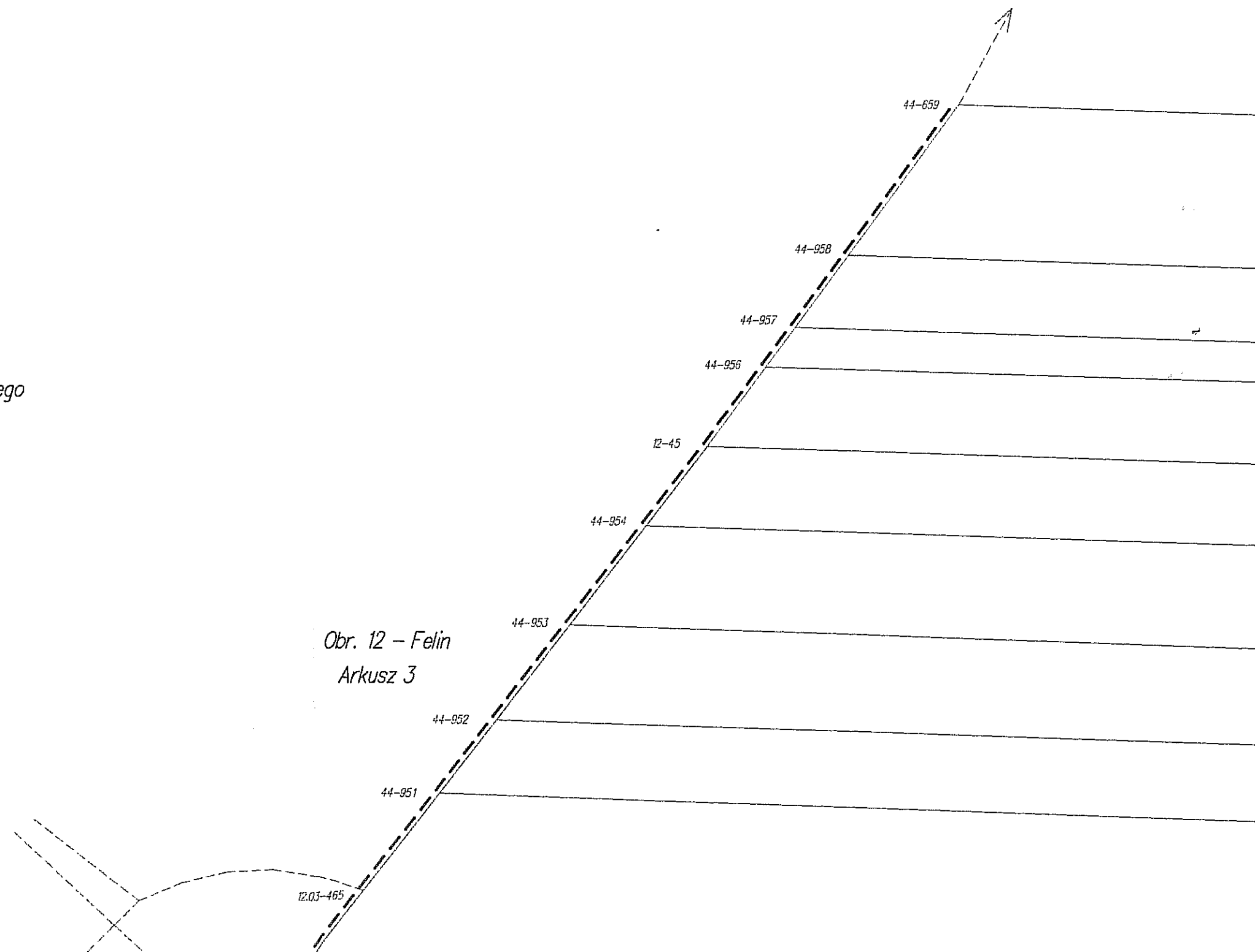
Poświadcza się zgodność niniejszego dokumentu
z oryginałem przyjętym do państwowego zarobku geodezyjnego
i kartograficznego w MODGIK Urzędu Miasta Lublin

nr 101. 44-42/2009

2009-06-01
Lublin dn

z up. PRZEDSTAWICIELA MIASTA

Hanna Adamek
Hanna Adamek
INSPEKTOR



Wycenienia granic gruntów

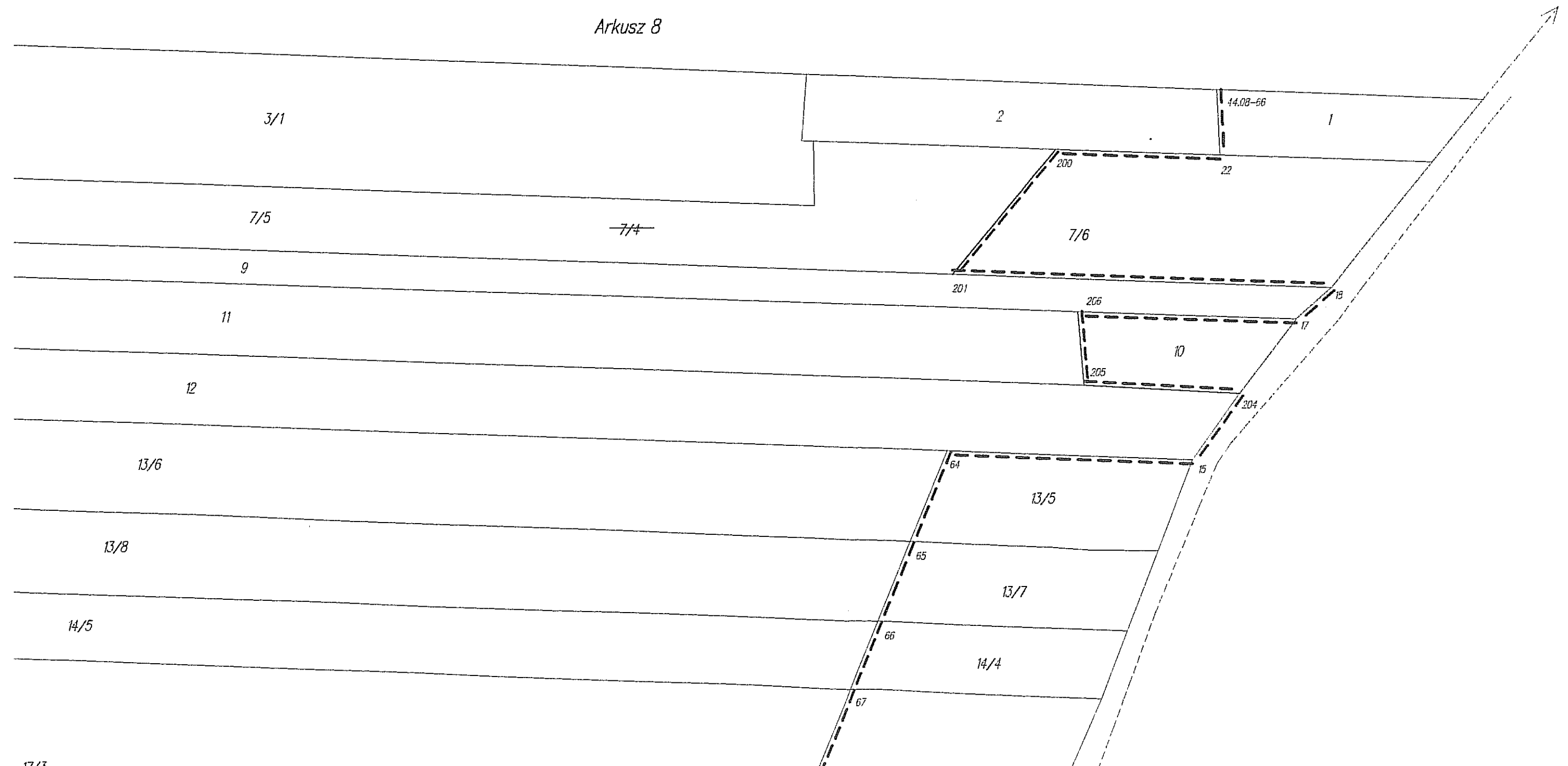
z pomiarów i podziałem

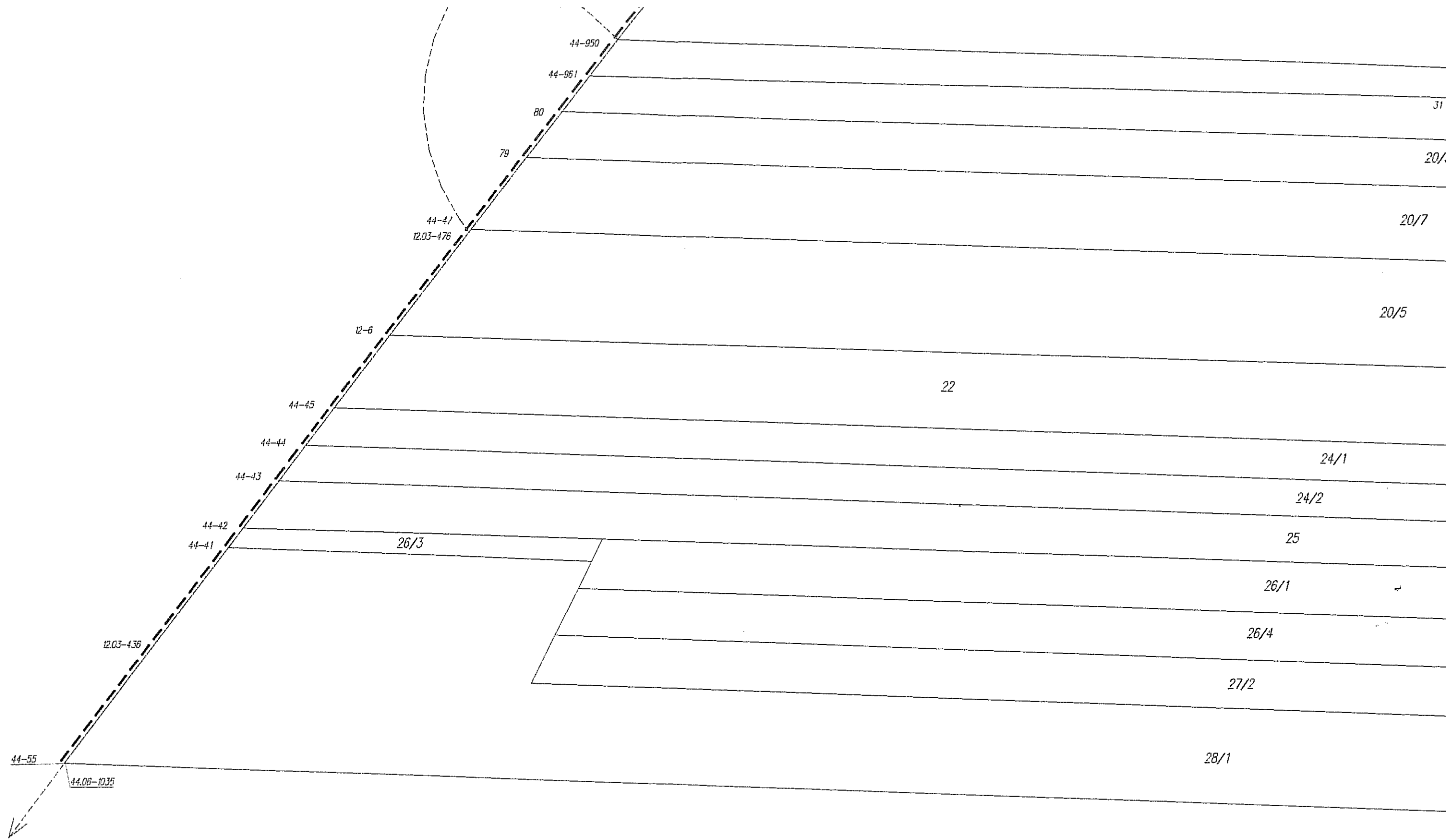
1:1000

mgr inż. Cezary Kominek

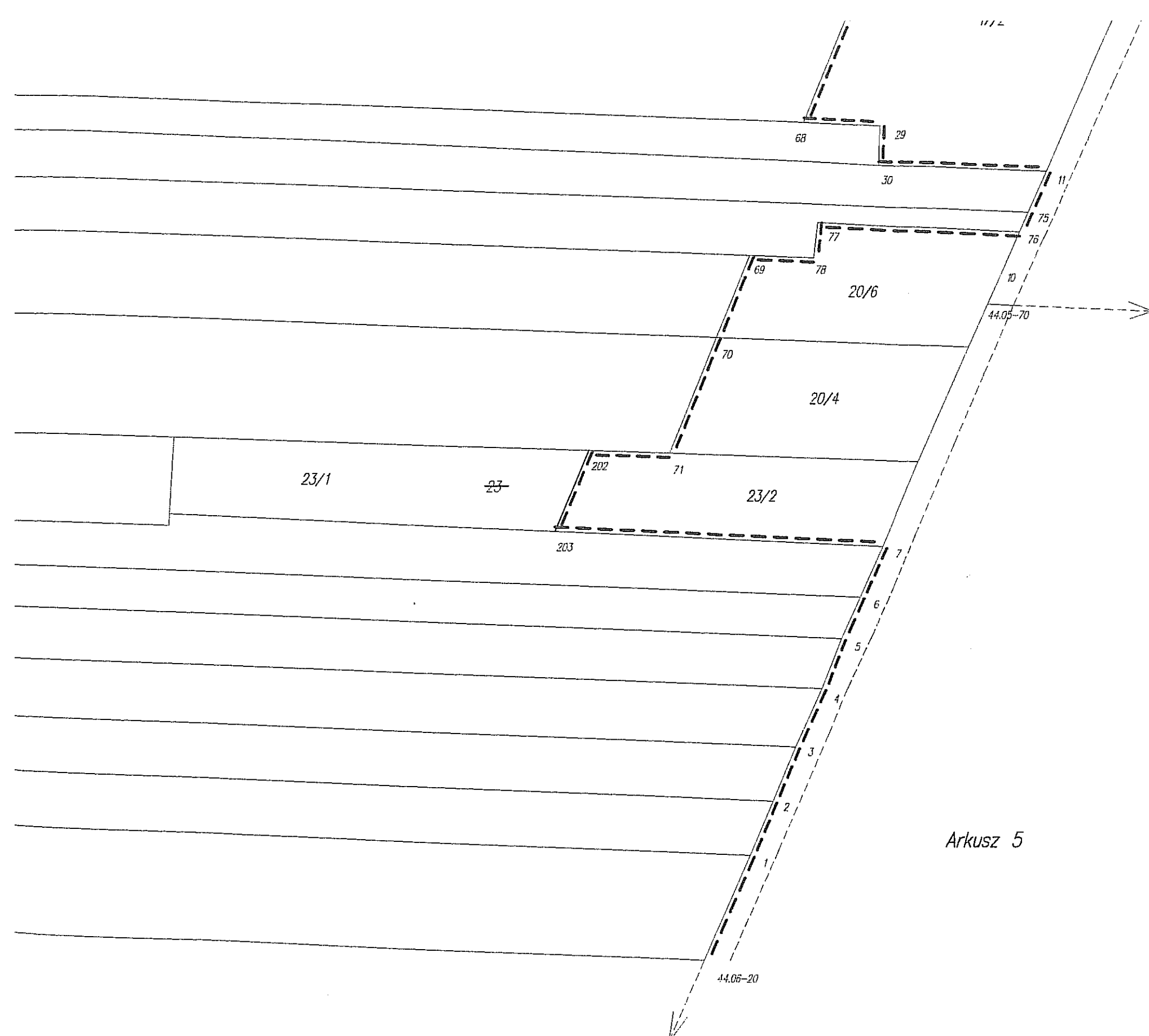
geodeta, nr. upr. 18852

Arkusz 8





Arkusz 6



Arkusz 5

PRZEWODNICZĄCY
RADY MIASTA LUBLIN
Piotr Kowalczyk

URZĄD MIASTA LUBLIN
Wydział Geodezji
20-071 Lublin
ul. Wieniawska 14

DYREKTOR WYDZIAŁU
Andrzej Godziński