

Załącznik nr 2 do Uchwały Nr **748/XXXIII/2009**  
Rady Miasta Lublin z dnia **18.06.2009 r.**  
w sprawie scalenia i podziału nieruchomości  
położonych w Lublinie w rejonie ul. Rataja

m. Lublin  
Obr. 44 - Zadęcie I

## Rejestr nieruchomości

URZĄD MIASTA LUBLIN  
MIEJSKI OŚRODEK DOKUMENTACJI  
GEODEZYJNEJ I KARTOGRAFICZNEJ

Poświadczam zgodność niniejszego dokumentu  
z oryginałem przyjętym do państwowego zasobu geodezyjnego  
i kartograficznego w MODGIK Urzędu Miasta Lublin

*nr: 101. 44-42/2009*

Lublin dn. 2009.-06-01

Z up. PREZYDENTA MIASTA  
podpis  
*H. Adamek*  
Halina Adamek  
INSPEKTOR

URZĄD MIASTA LUBLIN  
Wydział Geodezji  
20-071 Lublin  
ul. Wieniawska 14

DYREKTOR WYDZIAŁU  
*A. Jedziniak*  
Andrzej Jedziniak

PRZEWODNICZĄCY  
RADY MIASTA LUBLIN  
*P. Kowalczyk*  
Piotr Kowalczyk

Wykaz właścicieli		
Lp.	Imie i Nazwisko	jedn. rej.
1	Adamczyk Barbara Janina	47,169
2	Borecka Zofia Helena	122
3	Brodowska Krystyna	47, 162, 168
4	Brodowski Krzysztof	162
5	Caban Zofia	68
6	Czapla Lucja	132
7	Deputat Wioletta	121
8	Dorota Zbigniew	173
9	Dziachan Stanisław	109
10	Dziobal Teresa	108
11	Graboś Krystyna Weronika	64
12	Grzechuła Helena Agnieszka	123
13	Grzechuła Zygmunt	123
14	Hostman Janina – NIE ŻYJE	78
15	Iwanek Krystyna	78
16	Kałodziej Franciszek	45
17	Kołodziej Janina	45
18	Kołodziej Stanisława – NIE ŻYJE	45
19	Końtunik Paweł Dariusz	121
20	Korzeniowska – Bruno Maria Halina	122
21	Korzeniowski Edward Krzysztof	122
22	Korzeniowski Franciszek Andrzej	122
23	Korzeniowski Wiesław Piotr	122
24	Kowalczuk Marianna Józefa	47, 169
25	Kozieł Kazimierz	54
26	Kozieł Stanisław	55
27	Kurowski Zdzisław	137
28	Kuta Iwona Mariola	173, 181
29	Lasikiewicz Anna Elżbieta	45
30	Leciak Jolanta Katarzyna	45
31	Mikos Bolesław	46
32	Mikos Genowefa	45, 46, 190
33	Mitura Tadeusz	68
34	Pasierbiak Dariusz Eugeniusz	119
35	Pasierbiak Iwona Monika	119
36	Pasierbiak Piotr Krzysztof	119
37	Petla Adam Artur	65,206
38	Petla Maciej	65
39	Pucek Rafał Mateusz	200
40	Serwin Alicja Marianna	61
41	Skiba Bronisława Cecylia	122
42	Skowronek Jan Augustyn	64
43	Skowronek Tadeusz Julian	64
44	Skulimowska Agnieszka – NIE ŻYJE	108
45	Smaga Anna Zofia	147
46	Struczyk Stanisława Maria	146
47	Szczepański Grzegorz Jacek	180
48	Tsyhykal-Dorota Svitlana	173

Wykaz właścicieli		
49	Witer Maria Janina	182
50	Włosek Andrzej Grzegorz	159
51	Włosek Krzysztof Franciszek	160
52	Włosek Leszek Stanisław	89, 90
53	Wójcik Stanisław	136
54	Wujec Helena	75
55	Wujec-Mączka Małgorzata	75
56	Zięba Stanisława	45
57	Żuber Krystyna Małgorzata	122

### Stan dotychczasowy

### Stan nowy po scaleniu i podziale

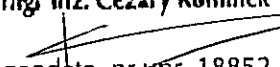
Jed reje stro wa	WŁADAJĄCY adres zamieszkania charakter władania udział	Tytuł własności	Numer		Powierz działki	Część powierzchni działki poza granicą s. i p. n.		Działki ( części ) podlegające podziałowi		Pow. działek podleg. podziałowi	Powierznia przeznaczona na		Projektowane działki		Różnica pow.
			ark	działka		numer	powierz.	numer	powierz.		place i ulice	działki budowlane	numer	pow.	
3	Gmina Lublin 20-071 Lublin, ul. Wieniawska 14	KW 278236	6	1	1,0751			1	1,0751	46,9690	4,5594	42,4096	44.6-107	0,4585	
		KW 278236	6	2	1,0624			2	1,0624				44.6-112	0,1248	
		KW 277349	6	5	0,5429			5	0,5429				44.6-118	0,7450	
		KW 212428	6	9/2	1,9231			9/2	1,9231				44.6-119	0,1172	
		KW 212428	6	10/7	1,2102			10/7	1,2102				44.6-120	2,8189	
		KW 272600	6	12	0,1732			12	0,1732				44.6-128	0,1522	
		KW 212428	6	13	0,1941			13	0,1941				44.6-129	0,0455	
		KW 272600	6	14	0,1735			14	0,1735				44.6-130	0,1270	
		KW 273951	6	20	0,6424			20	0,6424				44.6-131	0,0379	
		KW 281624	6	21/1	0,5608			21/1	0,5608				44.6-132	11,1266	
		KW 282319	6	21/2	0,5607			21/2	0,5607				44.6-133	0,0279	
		KW 273148	6	22/1	1,1106			22/1	1,1106				44.6-134	0,2272	
		KW 273148	6	24/1	1,6664			24/1	1,6664				44.7-110	0,0720	
		KW 84222	6	26	0,6415			26	0,6415				44.7-112	0,2020	
		KW 277300	6	27	0,5714			27	0,5714				44.7-113	0,1675	
		KW 277300	6	28/3	1,1192			28/3	1,1192				44.7-114	0,0885	
		KW 273487	7	2	0,1693			2	0,1693				44.7-115	0,3939	

KW 273487	7	3/1	0,9338	3/1	0,9338	44.7-116	0,1729
KW 212428	7	9	0,3659	9	0,3659	44.7-117	0,0536
KW 212428	7	11	0,6977	11	0,6977	44.7-118	10,2789
KW 280950	7	12	0,7535	12	0,7535	44.8-108	0,1737
KW 212428	7	13/6	0,8477	13/6	0,8477	44.8-111	0,3939
KW 212428	7	13/8	0,7942	13/8	0,7942	44.8-113	0,0251
KW 212428	7	14/5	0,6533	14/5	0,6533	44.8-119	0,0829
KW 280949	7	17/3	2,2606	17/3	2,2606	44.8-120	0,3011
KW 271464	7	19	0,3877	19	0,3877	44.8-121	0,2155
KW 273739	7	20/3	0,5720	20/3	0,5720	44.8-128	13,1324
KW 49827	7	20/5	1,2379	20/5	1,2379	44.9-115	0,2187
KW 49827	7	20/7	0,8396	20/7	0,8396	44.9-116	0,1600
KW 281951	7	21	0,4993	21	0,4993	44.9-119	0,4389
KW 273487	7	22	0,6755	22	0,6755		
KW 246212	7	24/1	0,5660	24/1	0,5660		
KW 246212	7	24/2	0,5003	24/2	0,5003		
KW 273106	7	25	0,6348	25	0,6348		
KW 273487	7	26/1	0,5762	26/1	0,5762		
KW 80482	7	26/3	0,0539	26/3	0,0539		
KW 49827	7	26/4	0,5420	26/4	0,5420		
KW 80482	7	27/2	0,5535	27/2	0,5535		
KW 278240	7	28/1	1,6884	28/1	1,6884		
KW 285819	8	2	0,4989	2	0,4989		
KW 273951	8	4/3	0,8375	4/3	0,8375		
KW 273951	8	6	1,1137	6	1,1137		

KW 212428	8	8/3	1,9397	8/3	1,9397
KW 277300	8	9	1,7681	9	1,7681
KW 131084	8	10	0,6915	10	0,6915
KW 194915	8	11	0,6908	11	0,6908
KW 273951	8	12	0,5245	12	0,5245
KW 212428	8	14/7	0,3641	14/7	0,3641
KW 273951	8	16/2	0,1270	16/2	0,1270
KW 281939	8	16/3	0,2035	16/3	0,2035
KW 273951	8	17	0,1213	17	0,1213
KW 281620	8	18	0,4381	18	0,4381
KW 273951	8	21	0,2005	21	0,2005
KW 273487	8	22	0,2005	22	0,2005
KW 281486	8	23	0,2005	23	0,2005
KW 212428	8	24	0,3832	24	0,3832
KW 273951	8	28/3	0,4123	28/3	0,4123
KW 273951	8	31/3	0,1782	31/3	0,1782
KW 273951	9	9/2	0,6118	9/2	0,6118
KW 273951	9	12/3	0,3989	12/3	0,3989
KW 212428	9	12/4	0,3929	12/4	0,3929
KW 281951	9	12/5	0,4025	12/5	0,4025
KW 273951	9	12/8	0,7891	12/8	0,7891
KW 281016	9	13/1	0,4337	13/1	0,4337
KW 273951	9	13/2	0,3055	13/2	0,3055
KW 49827	9	16	0,1543	16	0,1543
KW 281623	9	18	0,2413	18	0,2413

	KW 273951	9	19	0,2589		19	0,2589							
	KW 172268	9	20	1,0587		20	1,0587							
	KW 125462	9	21	0,9954		21	0,9954							
Podsumowanie				46,9675		46,9675	46,9690	4,5594	42,4096		42,5802	-0,1706		

Uwaga: do scalenia i podziału przyjęto powierzchnię geodezyjną: 46,9690 ha

mgr inż. Cezary Kominek  
  
geodeta, nr upr. 18852

### Stan dotychczasowy

### Stan nowy po scaleniu i podziale

Jedrejestrowa	WŁADAJĄCY adres zamieszkania charakter władania udział	Tytuł własności	Numer		Powierz działki	Część powierzchni działki poza granicą s. i p. n.		Działki ( części ) podlegające podziałowi		Pow. działek podleg. podziałowi	Powierznia przeznaczona na		Projektowane działki		Różnica pow.
			ark	działka		numer	powierz.	numer	powierz.		placę i ulice	działki budowlane	numer	pow.	
45	<b>Mikos Genowefa</b> c. Józefa i Stanisławy 20-810 Lublin, ul. Sławinkowska 54 współwłaściciel udz. 3/12	AWZ 6612/120/72 PS 1628/08	9	15/2	0.2893			15/2	0.2893	0.2893	0.0281	0.2612	44.9-117	0.1036	
	<b>Zięba Stanisława</b> c. Józefa i Stanisławy współwłaściciel udz. 3/12		9	17/2	0.3746			17/2	0.3746	0.3746	0.0363	0.3383	44.9-120	0.4959	
	<b>Kołodziej Janina</b> c. Karola i Wandy współwłaściciel udz. 1/12														
	<b>Lasikiewicz Anna Elżbieta</b> c. Henryka i Janiny współwłaściciel udz. 1/12														
	<b>Leciak Jolanta Katarzyna</b> c. Henryka i Janiny współwłaściciel udz. 1/12														
	<b>Kołodziej Franciszek</b> s. Stanisławy 20-128 Lublin, ul. Lwowska 13/70 współwłaściciel udz. 3/12														
Podsumowanie					0.6639		0.0000		0.6639	0.6639	0.0644	0.5995		0.5995	0.0000

### Stan dotychczasowy

### Stan nowy po scaleniu i podziale

Jed reje stro wa	WŁADAJĄCY adres zamieszkania charakter władania udział	Tytuł własności	Numer		Powierz działki	Część powierzchni działki poza granicą s. i p. n.		Działki ( części ) podlegające podziałowi		Pow. działek podleg. podziałowi	Powierznia przeznaczona na		Projektowane działki		Różnica pow.
			ark	działka		numer	powierz.	numer	powierz.		place i ulice	działki budowlane	numer	pow.	
46	<b>Mikos Genowefa</b> c. Józefa i Stanisławy oraz <b>Mikos Bolesław</b> c. Antoniego i Wiktorii 20-810 Lublin, ul. Sławinkowska 54 wspólność ustawowa	PS 756/01	9	14/1	0.0842	14/6	0.0566	14/5	0.0277	0.0277	0.0027	0.0250	44.9-118	0.2202	
			9	15/1	0.1431			15/1	0.1431	0.1431	0.0139	0.1292			
			9	17/1	0.0451			17/1	0.0451	0.0451	0.0044	0.0407			
Podsumowanie					0.2724		0.0566		0.2159	0.2159	0.0209	0.1949		0.2202	-0.0253



### Stan dotychczasowy

### Stan nowy po scaleniu i podziale

Jedrejestrowa	WŁADAJĄCY adres zamieszkania charakter władania udział	Tytuł własności	Numer		Powierz działki	Część powierzchni działki poza granicą s. i p. n.		Działki ( części ) podlegające podziałowi		Pow. działek podleg. podziałowi	Powierznia przeznaczona na		Projektowane działki		Różnica pow.	
			ark	działka		numer	powierz.	numer	powierz.		place i ulice	działki budowlane	numer	pow.		
47	<b>Brodowska Krystyna</b> c. Józefa i Marianny 20-270 Lublin, ul. Rataja 63 współwłaściciel udz. 1/3 <b>Adamczyk Barbara Janina</b> c. Józefa i Marianny 20-485 Lublin, ul. Samsonowicza 19/69 współwłaściciel udz. 1/3 <b>Kowalczuk Marianna</b> c. Józefa i Marianny 20-135 Lublin, ul. Ponikwoda 55 współwłaściciel udz. 1/3	KW 861	9	10/2	0,0303			10/2	0,0303	0,0303	0,0029	0,0274	Brodowska Krystyna	0,0091		
													Kowalczuk Marianna i Adamczyk Barbara	0,0183		
Podsumowanie					0,0303		0,0000		0,0303	0,0303	0,0029	0,0274		0,0274		0,0000

### Stan dotychczasowy

### Stan nowy po scaleniu i podziale

Jedrejestrowa	WŁADAJĄCY adres zamieszkania charakter władania udział	Tytuł własności	Numer		Powierz działki	Część powierzchni działki poza granicą s. i p. n.		Działki ( części ) podlegające podziałowi		Pow. działek podleg. podziałowi	Powierznia przeznaczona na		Projektowane działki		Różnica pow.
			ark	działka		numer	powierz.	numer	powierz.		place i ulice	działki budowlane	numer	pow.	
54	<b>Koziel Kazimierz</b> s. Franciszka i Wiktorii 20-270 Lublin, ul. Rataja 47	RZL 53/5/80	9	1	2.4478	1/2	0.5566	1/1	1.8912	1.8912	0.1834	1.7078	44.9-107	1.7295	
			9	4	0.8944	4/2	0.2512	4/1	0.6432	0.6432	0.0624	0.5808	44.9-110	0.5591	
Podsumowanie					3.3422		0.8078		2.5344	2.5344	0.2458	2.2886		2.2886	0.0000

### Stan dotychczasowy

### Stan nowy po scaleniu i podziale

Jed reje stro wa	WŁADAJĄCY adres zamieszkania charakter władania udział	Tytuł własności	Numer		Powierz działki	Część powierzchni działki poza granicą s. i p. n.		Działki ( części ) podlegające podziałowi		Pow. działek podleg. podziałowi	Powierznia przeznaczona na		Projektowane działki		Różnica pow.
			ark	działka		numer	powierz.	numer	powierz.		placę i ulice	działki budowlane	numer	pow.	
55	<b>Kozieł Stanisław</b> s. Władysława i Krystyny 20-270 Lublin, ul. Rataja 50 właściciel	KW 51590	9	2	2.4933	2/2	0.5010	2/1	1.9923	1.9923	0.1933	1.7990	44.9-108	1.7990	
Podsumowanie					2.4933		0.5010		1.9923	1.9923	0.1933	1.7990		1.7990	0.0000

### Stan dotychczasowy

### Stan nowy po scaleniu i podziale

Jed reje stro wa	WŁADAJĄCY adres zamieszkania charakter władania udział	Tytuł własności	Numer		Powierz działki	Część powierzchni działki poza granicą s. i p. n.		Działki ( części ) podlegające podziałowi		Pow. działek podleg. podziałowi	Powierznia przeznaczona na		Projektowane działki		Różnica pow.
			ark	działka		numer	powierz.	numer	powierz.		plac i ulice	działki budowlane	numer	pow.	
61	<b>Serwin Alicja Marianna</b> c. Jana i Zofii 20-244 Lublin, ul. Ruckemana 10/30 właściciel	AWZ 451/568/75	9	5	0.4128	5/2	0.2299	5/1	0.1829	0.1829	0.0177	0.1652	44.9-111	0.5689	
			9	6	0.4471			6	0.4471	0.4471	0.0434	0.4037			
Podsumowanie					0.8599		0.2299		0.6300	0.6300	0.0611	0.5689		0.5689	0.0000

### Stan dotychczasowy

### Stan nowy po scaleniu i podziale

Jedrejestrowa	WŁADAJĄCY adres zamieszkania charakter władania udział	Tytuł własności	Numer		Powierz działki	Część powierzchni działki poza granicą s. i p. n.		Działki ( części ) podlegające podziałowi		Pow. działek podleg. podziałowi	Powierznia przeznaczona na		Projektowane działki		Różnica pow.
			ark	działka		numer	powierz.	numer	powierz.		place i ulice	działki budowlane	numer	pow.	
64	<b>Skowronek Jan Augustyn</b> s. Józefa i Genowefy 20-270 Lublin, ul. Rataja 51 współwłaściciel udz. 1/3 <b>Skowronek Tadeusz Julian</b> s. Józefa i Genowefy 20-256 Lublin, ul. Naftowa 9 współwłaściciel udz. 1/3 <b>Graboś Krystyna Weronika</b> c. Józefa i Genowefy 76-200 Słupsk, ul. Mikołajska 1/13 współwłaściciel udz. 1/3	AWZ 6612/313/72 PS 1238/93	9	3	2.4545	3/2	0.5139	3/1	1.9406	1.9406	0.1882	1.7524	44.9-109	1.7524	
Podsumowanie					2.4545		0.5139		1.9406	1.9406	0.1882	1.7524		1.7524	0.0000

### Stan dotychczasowy

### Stan nowy po scaleniu i podziale

Jedrejestrowa	WŁADAJĄCY adres zamieszkania charakter władania udział	Tytuł własności	Numer		Powierz działki	Część powierzchni działki poza granicą s. i p. n.		Działki ( części ) podlegające podziałowi		Pow. działek podleg. podziałowi	Powierznia przeznaczona na		Projektowane działki		Różnica pow.
			ark	działka		numer	powierz.	numer	powierz.		plac i ulice	działki budowlane	numer	pow.	
65	<b>Petla Adam Artur</b> s. Stanisława i Anny 20-270 Lublin, ul. Rataja 57 współwłaściciel udz. 1/2 <b>Petla Maciej</b> s. Stanisława i Anny 20-353 Lublin, ul. Wierzbowa 13/155 współwłaściciel udz. 1/2	AWZ 451/778/78 PS 2238/92	8	27	0.7407			27	0.7407	0.7407	0.0718	0.6689	44.8-118 44.9-122	0.1353 0.5336	
Podsumowanie					0.7407				0.0000	0.7407	0.7407	0.0718	0.6689	0.6689	0.0000

### Stan dotychczasowy

### Stan nowy po scaleniu i podziale

Jedrejestrowa	WŁADAJĄCY adres zamieszkania charakter władania udział	Tytuł własności	Numer		Powierz działki	Część powierzchni działki poza granicą s. i p. n.		Działki ( części ) podlegające podziałowi		Pow. działek podleg. podziałowi	Powierznia przeznaczona na		Projektowane działki		Różnica pow.
			ark	działka		numer	powierz.	numer	powierz.		plac i ulice	działki budowlane	numer	pow.	
68	<b>Caban Zofia c. Mariana</b> 20-270 Lublin, ul. Rataja 72  <b>Mitura Tadeusz s. Mariana</b> 20-270 Lublin, ul. Rataja 72 Użytkownicy	AWZ 451/519/75	8	3	0.0666			3	0.0666	0.0666	0.0065	0.0601		0.0000	
Podsumowanie					0.0666		0.0000		0.0666	0.0666	0.0065	0.0601		0.0000	0.0601

mgr inż. Cezary Kominek

geodeta, nr upr. 18852

### Stan dotychczasowy

### Stan nowy po scaleniu i podziale

Jed reje stro wa	WŁADAJĄCY adres zamieszkania charakter władania udział	Tytuł własności	Numer		Powierz działki	Część powierzchni działki poza granicą s. i p. n.		Działki ( części ) podlegające podziałowi		Pow. działek podleg. podziałowi	Powierznia przeznaczona na		Projektowane działki		Różnica pow.
			ark	działka		numer	powierz.	numer	powierz.		place i ulice	działki budowlane	numer	pow.	
75	<b>Wujec Helena</b> c. Stanisława i Karoliny 20-434 Lublin, ul. Zegadłowicza 9 współwłaściciel udz. 1/2 <b>Wujec-Mączka Małgorzata</b> c. Jana i Heleny 20-434 Lublin, ul. Zegadłowicza 9 współwłaściciel udz. 1/2	KW 17716	8	19/1	0.2105			19/1	0.2105	0.2105	0.0204	0.1901	44.8-116	0.3029	
			8	19/2	1.2062			19/2	1.2062	1.2062	0.1170	1.0892	44.9-121	0.9764	
Podsumowanie					1.4167				0.0000	1.4167	1.4167	0.1374	1.2793	1.2793	0.0000



### Stan dotychczasowy

### Stan nowy po scaleniu i podziale

Jed reje stro wa	WŁADAJĄCY adres zamieszkania charakter władania udział	Tytuł własności	Numer		Powierz działki	Część powierzchni działki poza granicą s. i p. n.		Działki ( części ) podlegające podziałowi		Pow. działek podleg. podziałowi	Powierznia przeznaczona na		Projektowane działki		Różnica pow.
			ark	działka		numer	powierz.	numer	powierz.		placę i ulice	działki budowlane	numer	pow.	
78	<b>Iwanek Krystyna</b> 20-270 Lublin, ul. Rataja 113 władający	brak	8	20	0.2005	20/2	0.1786	20/1	0.0219	0.0219	0.0021	0.0198		0.0000	
Podsumowanie					0.2005		0.1786		0.0219	0.0219	0.0021	0.0198		0.0000	0.0198

### Stan dotychczasowy

### Stan nowy po scaleniu i podziale

Jed reje stro wa	WŁADAJĄCY adres zamieszkania charakter władania udział	Tytuł własności	Numer		Powierz działki	Część powierzchni działki poza granicą s. i p. n.		Działki ( części ) podlegające podziałowi		Pow. działek podleg. podziałowi	Powierznia przeznaczona na		Projektowane działki		Różnica pow.
			ark	działka		numer	powierz.	numer	powierz.		placę i ulice	działki budowlane	numer	pow.	
90	<b>Włosek Leszek Stanisław</b> s. Tadeusza i Kazimiery	AWZ 451/1072/75	6	4	0.8372			4	0.8372	0.8372	0.0812	0.7560	44.6-127	1.1527	
89	21-040 Świdnik, ul. Brzegowa 96 właściciel	KW 55267	8	15/2	0.4393			15/2	0.4393	0.4393	0.0426	0.3967			
Podsumowanie					1.2765		0.0000		1.2765	1.2765	0.1238	1.1527		1.1527	0.0000

### Stan dotychczasowy

### Stan nowy po scaleniu i podziale

Jed reje stro wa	WŁADAJĄCY adres zamieszkania charakter władania udział	Tytuł własności	Numer		Powierz działki	Część powierzchni działki poza granicą s. i p. n.		Działki ( części ) podlegające podziałowi		Pow. działek podleg. podziałowi	Powierznia przeznaczona na		Projektowane działki		Różnica pow.	
			ark	działka		numer	powierz.	numer	powierz.		placę i ulice	działki budowlane	numer	pow.		
108	<b>Skulimowska Agnieszka</b> - nie żyje właściciel <b>Dziobał Teresa</b> 20-045 Lublin, ul. Godebskiego 1/73 użytkownik	AWZ 451/566/75	6	11	0.1624			11	0.1624	0.1624	0.0158	0.1466	44.6-113	0.1099		
													44.6-114	0.0331		
Podsumowanie					0.1624			0.0000		0.1624	0.1624	0.0158	0.1466		0.1430	0.0036

### Stan dotychczasowy

### Stan nowy po scaleniu i podziale

Jed rejestr rowa	WŁADAJĄCY adres zamieszkania charakter władania udział	Tytuł własności	Numer		Powierz działki	Część powierzchni działki poza granicą s. i p. n.		Działki ( części ) podlegające podziałowi		Pow. działek podleg. podziałowi	Powierznia przeznaczona na		Projektowane działki		Różnica pow.
			ark	działka		numer	powierz.	numer	powierz.		plac i ulice	działki budowlane	numer	pow.	
109	<b>Dziachan Stanisław</b> s. Pawła i Heleny 21-040 Świdnik, ul. Nadleśna 28 właściciel	KW 169078	6	18	0.7881		0.0000		0.7881	0.7881	0.0764	0.7117	44.6-117	0.1221	
			6	19	0.7955	19/2	0.1276	19/1	0.6679	0.6679	0.0648	0.6031	44.6-126	1.1927	
Podsunowanie					1.5836		0.1276		1.4560	1.4560	0.1412	1.3148		1.3148	0.0000

### Stan dotychczasowy

### Stan nowy po scaleniu i podziale

Jedrejestrowa	WŁADAJĄCY adres zamieszkania charakter władania udział	Tytuł własności	Numer		Powierz działki	Część powierzchni działki poza granicą s. i p. n.		Działki ( części ) podlegające podziałowi		Pow. działek podleg. podziałowi	Powierznia przeznaczona na		Projektowane działki		Różnica pow.		
			ark	działka		numer	powierz.	numer	powierz.		placę i ulicę	działki budowlane	numer	pow.			
119	<b>Pasierbiak Dariusz Eugeniusz</b> s. Ryszarda i Aliny 20-232 Lublin, ul. Kasprowicza 9 współwłaściciel udz. 1/3 <b>Pasierbiak Piotr Krzysztof</b> s. Ryszarda i Aliny 20-147 Lublin, Al. Spółdzielczości Pracy 8/2 współwłaściciel udz. 1/3 <b>Pasierbiak Iwona Monika</b> c. Ryszarda i Aliny 05-500 Piaseczno, ul. Kusocińskiego 14a/120 współwłaściciel udz. 1/3	KW 167759	6	10/5	0.8813			10/5	0.8813	0.8813	0.0855	0.7958	44.6-116	0.1372			
													44.6-125	0.6586			
Podsumowanie					0.8813				0.0000		0.8813	0.8813	0.0855	0.7958		0.7958	0.0000

### Stan dotychczasowy

### Stan nowy po scaleniu i podziale

Jedrejestrowa	WŁADAJĄCY adres zamieszkania charakter władania udział	Tytuł własności	Numer		Powierz działki	Część powierzchni działki poza granicą s. i p. n.		Działki ( części ) podlegające podziałowi		Pow. działek podleg. podziałowi	Powierznia przeznaczona na		Projektowane działki		Różnica pow.
			ark	działka		numer	powierz.	numer	powierz.		placę i ulice	działki budowlane	numer	pow.	
121	<b>Deputat Wioletta</b> c. Józefa i Zofii 21-040 Świdnik, ul. Graniczna 48 współwłaściciel udz. 1/2 <b>Kołtunik Paweł Dariusz</b> s. Józefa i Zofii 21-010 Świdnik, ul. Graniczna 30 współwłaściciel udz. 1/2	KW 156632	6	10/2	0.7383			10/2	0.7383	0.7383	0.0716	0.6667	44.6-121	0.6667	
Podsumowanie					0.7383		0.0000		0.7383	0.7383	0.0716	0.6667		0.6667	0.0000

### Stan dotychczasowy

### Stan nowy po scaleniu i podziale

Jedrejestrowa	WŁADAJĄCY adres zamieszkania charakter władania udział	Tytuł własności	Numer		Powierzchnia działki	Część powierzchni działki poza granicą s. i p. n.		Działki (części) podlegające podziałowi		Pow. działek podleg. podziałowi	Powierzchnia przeznaczona na		Projektowane działki		Różnica pow.
			ark	działka		numer	powierz.	numer	powierz.		plac i ulice	działki budowlane	numer	pow.	
122	<b>Korzeniowski Franciszek Andrzej</b> s. Zygmunta i Haliny 20-313 Lublin, ul. Łęczyńska 59/68 współwłaściciel: udz. 1/15 <b>Skiba Bronisława Cecylia</b> c. Piotra i Heleny 20-209 Lublin, ul. Melgiewska 7e współwłaściciel: udz. 5/15 <b>Borecka Zofia Helena</b> c. Piotra i Heleny 20-280 Lublin, ul. Doświadczalna 50p/6 współwłaściciel: udz. 5/15 <b>Korzeniowski Wiesław Piotr</b> s. Zygmunta i Haliny 20-270 Lublin, ul. Rataja 175a współwłaściciel: udz. 1/15 <b>Korzeniowska – Bruno Maria</b> Halina c. Zygmunta i Haliny współwłaściciel: udz. 1/15 <b>Korzeniowski Edward Krzysztof</b> s. Zygmunta i Haliny współwłaściciel: udz. 1/15 <b>Żuber Krystyna Małgorzata</b> s. Zygmunta i Haliny współwłaściciel: udz. 1/15	AWZ 451/560/75 PS II NS 883/03	6	16/1	1,4573	16/3	0,2491	16/2	1,2082	1,2082	0,1172	1,0910	44.6-124	1,0910	0,0000
Podsumowanie					1,4573	0,2491			1,2082	1,2082	0,1172	1,0910		1,0910	0,0000

### Stan dotychczasowy

### Stan nowy po scaleniu i podziale

Jedrejestrowa	WŁADAJĄCY adres zamieszkania charakter władania udział	Tytuł własności	Numer		Powierz działki	Część powierzchni działki poza granicą s. i p. n.		Działki ( części ) podlegające podziałowi		Pow. działek podleg. podziałowi	Powierznia przeznaczona na		Projektowane działki		Różnica pow.
			ark	działka		numer	powierz.	numer	powierz.		place i ulice	działki budowlane	numer	pow.	
123	<b>Grzechuła Zygmunt</b> s. Józefa i Bronisławy oraz <b>Grzechuła Helena Agnieszka</b> c. Wincentego i Marii 20-270 Lublin, ul. Rataja 87 wspólność ustawowa	KW 255845	8	4/4	0.1229	4/7	0.0931	4/6	0.0298	0.0298	0.0029	0.0269	44.8-109	0.0269	
Podsumowanie					0.1229		0.0931		0.0298	0.0298	0.0029	0.0269		0.0269	0.0000

mgr inż. Cezary Kominek  
 geodeta, nr upr. 18852



### Stan dotychczasowy

### Stan nowy po scaleniu i podziale

Jed reje stro wa	WŁADAJĄCY adres zamieszkania charakter władania udział	Tytuł własności	Numer		Powierz działki	Część powierzchni działki poza granicą s. i p. n.		Działki ( części ) podlegające podziałowi		Pow. działek podleg. podziałowi	Powierznia przeznaczona na		Projektowane działki		Różnica pow.		
			ark	działka		numer	powierz.	numer	powierz.		place i ulice	działki budowlane	numer	pow.			
132	<b>Czapla Łucja</b> c. Jana i Aleksandry 20-270 Lublin, ul. Rataja 127 właściciel	AWZ 451/1016/75	7	7/4	0.9351	7/6	0.3008	7/5	0.6343	0.6343	0.0615	0.5728	44.7-109	0.0695	44.8-123	0.5033	
Podsumowanie					0.9351		0.3008		0.6343	0.6343	0.0615	0.5728		0.5728		0.0000	

### Stan dotychczasowy

### Stan nowy po scaleniu i podziale

Jed reje stro wa	WŁADAJĄCY adres zamieszkania charakter władania udział	Tytuł własności	Numer		Powierz działki	Część powierzchni działki poza granicą s. i p. n.		Działki ( części ) podlegające podziałowi		Pow. działek podleg. podziałowi	Powierznia przeznaczona na		Projektowane działki		Różnica pow.
			ark	działka		numer	powierz.	numer	powierz.		placę i ulice	działki budowlane	numer	pow.	
136	<b>Wójcik Stanisław</b> s. Walentego i Józefy 20-231 Lublin, ul. Zadębie 1b władający	brak	8	16/1	0.2003			16/1	0.2003	0.2003	0.0194	0.1809	44.8-115	0.1520	
Podsumowanie					0.2003				0.0000	0.2003	0.2003	0.0194	0.1809	0.1520	0.0289

mgr inż. Cezary Kominek  
 geodeta, nr. upr. 18852

### Stan dotychczasowy

### Stan nowy po scaleniu i podziale

Jedrejestrowa	WŁADAJĄCY adres zamieszkania charakter władania udział	Tytuł własności	Numer		Powierz działki	Część powierzchni działki poza granicą s. i p. n.		Działki ( części ) podlegające podziałowi		Pow. działek podleg. podziałowi	Powierznia przeznaczona na		Projektowane działki		Różnica pow.
			ark	działka		numer	powierz.	numer	powierz.		place i ulice	działki budowlane	numer	pow.	
137	<b>Kurowski Zdzisław</b> s. Stanisława i Anieli 26-604 Radom, ul. Sadków 1/9 właściciel	KW 50045	7	23	0.3282	23/2	0.1531	23/1	0.1751	0.1751	0.0170	0.1581	44.8-122	0.1581	
Podsumowanie					0.3282		0.1531		0.1751	0.1751	0.0170	0.1581		0.1581	0.0000

### Stan dotychczasowy

### Stan nowy po scaleniu i podziale

Jedrejestrowa	WŁADAJĄCY adres zamieszkania charakter władania udział	Tytuł własności	Numer		Powierzchnia działki	Część powierzchni działki poza granicą s. i p. n.		Działki ( części ) podlegające podziałowi		Pow. działek podleg. podziałowi	Powierzchnia przeznaczona na		Projektowane działki		Różnica pow.	
			ark	działka		numer	powierz.	numer	powierz.		place i ulice	działki budowlane	numer	pow.		
146	<b>Struczyk Stanisława Maria</b> c. Stanisława i Krystyny 20-139 Lublin, ul. Trześciowska 3/51 właściciel	KW 106006	8	25	0,5475	25/2	0,1234	25/1	0,4240	0,4240	0,0411	0,3829	44.8-124	0,2234		
													44.8-110	0,0917		
Podsumowanie					0,5475		0,1234		0,4240	0,4240	0,0411	0,3829		0,3151	0,0678	

### Stan dotychczasowy

### Stan nowy po scaleniu i podziale

Jed reje stro wa	WŁADAJĄCY adres zamieszkania charakter władania udział	Tytuł własności	Numer		Powierz działki	Część powierzchni działki poza granicą s. i p. n.		Działki ( części ) podlegające podziałowi		Pow. działek podleg. podziałowi	Powierznia przeznaczona na		Projektowane działki		Różnica pow.	
			ark	działka		numer	powierz.	numer	powierz.		placę i ulice	działki budowlane	numer	pow.		
147	<b>Smaga Anna Zofia</b> c. Antoniego i Zofii 20-270 Lublin, ul. Rataja 74/1	KW 119167	8	1	0.3334			1	0.3334	0.3334	0.0323	0.3011	44.7-111	0.1285		
													44.8-125	0.1726		
Podsumowanie					0.3334				0.0000	0.3334	0.3334	0.0323	0.3011		0.3011	0.0000

### Stan dotychczasowy

### Stan nowy po scaleniu i podziale

Jedrejestrowa	WŁADAJĄCY adres zamieszkania charakter władania udział	Tytuł własności	Numer		Powierz działki	Część powierzchni działki poza granicą s. i p. n.		Działki ( części ) podlegające podziałowi		Pow. działek podleg. podziałowi	Powierznia przeznaczona na		Projektowane działki		Różnica pow.
			ark	działka		numer	powierz.	numer	powierz.		placę i ulice	działki budowane	numer	pow.	
159	<b>Włosek Andrzej Grzegorz</b> s. Kazimierza i Zofii 20-270 Lublin, ul. Rataja 136 właściciel	KW 156028	6	7/1	0.9859			7/1	0.9859	0.9859	0.0956	0.8903	44.6-110	0.1702	
		KW 162687	6	8/1	1.6485			8/1	1.6485	1.6485	0.1599	1.4886	44.6-111	0.1689	
													44.6-123	2.0398	
Podsumowanie					2.6344			0.0000	2.6344	2.6344	0.2555	2.3789		2.3789	0.0000

### Stan dotychczasowy

### Stan nowy po scaleniu i podziale

Jedrejestrowa	WŁADAJĄCY adres zamieszkania charakter władania udział	Tytuł własności	Numer		Powierz działki	Część powierzchni działki poza granicą s. i p. n.		Działki ( części ) podlegające podziałowi		Pow. działek podleg. podziałowi	Powierznia przeznaczona na		Projektowane działki		Różnica pow.
			ark	działka		numer	powierz.	numer	powierz.		place i ulice	działki budowlane	numer	pow.	
160	<b>Włosek Krzysztof Franciszek</b> s. Kazimierza i Zofii 20-270 Lublin, ul. Rataja 136 właściciel	KW 156027	6	3	0,7414			3	0,7414	0,7414	0,0719	0,6695	44.6-108	0,1449	
		KW 156027	8	29/4	0,7784			29/4	0,7784	0,7784	0,0755	0,7029	44.6-109	0,1419	
													44.6-122	1,0300	
													44.7-108	0,0556	
Podsumowanie					1,5198		0,0000		1,5198	1,5198	0,1474	1,3724		1,3724	0,0000

### Stan dotychczasowy

### Stan nowy po scaleniu i podziale


Jedrejestrowa	WŁADAJĄCY adres zamieszkania charakter władania udział	Tytuł własności	Numer		Powierz działki	Część powierzchni działki poza granicą s. i p. n.		Działki ( części ) podlegające podziałowi		Pow. działek podleg. podziałowi	Powierznia przeznaczona na		Projektowane działki		Różnica pow.
			ark	działka		numer	powierz.	numer	powierz.		plac i ulice	działki budowlane	numer	pow.	
162	<b>Brodowski Krzysztof</b> s. Edwarda i Jadwigi 20-448 Lublin, ul. Kolberga 12 oraz <b>Brodowska Krystyna</b> 20-270 I Lublin, ul. Rataja 63 wspólność ustawowa	KW 164200	9	11	0.1301	11/2	0.1294	11/1	0.0007	0.0007	0.0001	0.0006		0.0000	
Podsumowanie					0.1301		0.1294		0.0007	0.0007	0.0001	0.0006		0.0000	0.0006



### Stan dotychczasowy

### Stan nowy po scaleniu i podziale

Jedrejestrowa	WŁADAJĄCY adres zamieszkania charakter władania udział	Tytuł własności	Numer		Powierz działki	Część powierzchni działki poza granicą s. i p. n.		Działki ( części ) podlegające podziałowi		Pow. działek podleg. podziałowi	Powierznia przeznaczona na		Projektowane działki		Różnica pow.
			ark	działka		numer	powierz.	numer	powierz.		place i ulice	działki budowlane	numer	pow.	
168	<b>Brodowska Krystyna</b> c. Józefa i Marianny 20-270 Lublin, ul. Rataja 63	KW 861	9	10/1	0.2673	10/5	0.1792	10/4	0.0881	0.0881	0.0085 Udz. 1/3 z dz. 10/1	0.0796 0.0091	44.9-114	0.0234	
Podsumowanie					0.2673		0.1792		0.0881	0.0881	0.0085	0.0887		0.0234	0.0653

mgr inż. Cezary Kominek  
  
 geodeta, nr upr. 18852

### Stan dotychczasowy

### Stan nowy po scaleniu i podziale

Jedrejestrowa	WŁADAJĄCY adres zamieszkania charakter władania udział	Tytuł własności	Numer		Powierz działki	Część powierzchni działki poza granicą s. i p. n.		Działki ( części ) podlegające podziałowi		Pow. działek podleg. podziałowi	Powierznia przeznaczona na		Projektowane działki		Różnica pow.	
			ark	działka		numer	powierz.	numer	powierz.		place i ulice	działki budowlane	numer	pow.		
169	<b>Kowalczuk Marianna Józefa</b> c. Józefa i Marianny 20-135 Lublin, ul. Ponikwoda 55 współwłaściciel udz. 1/2 <b>Adamczyk Barbara Janina</b> c. Józefa i Marianny 20-485 Lublin, ul. Samsonowicza 19/69 współwłaściciel udz. 1/2	KW 861	9	10/3	0.5346			10/3	0.5346	0.5346 Udz. 2/3 z dz. 10/2	0.0519	0.4827 0.0183	44.9-124	0.5010		
Podsumowanie					0.5346				0.0000	0.5346	0.5346	0.0519	0.5010		0.5010	0.0000

### Stan dotychczasowy

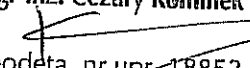
### Stan nowy po scaleniu i podziale

Jedrejestrowa	WŁADAJĄCY adres zamieszkania charakter władania udział	Tytuł własności	Numer		Powierzchnia działki	Część powierzchni działki poza granicą s. i p. n.		Działki (części) podlegające podziałowi		Pow. działek podleg. podziałowi	Powierzchnia przeznaczona na		Projektowane działki		Różnica pow.	
			ark	działka		numer	powierz.	numer	powierz.		plac i ulice	działki budowlane	numer	pow.		
173	<b>Dorota Zbigniew</b> s. Antoniego i Władysława oraz <b>Tsyhykal-Dorota Svitlana</b> c. Michała i Pelagi 20-270 Lublin, ul. Rataja 101 współwłaściciel udz. 1/2 <b>Szczepański Grzegorz Jacek</b> s. Stanisława i Krystyny 20-270 Lublin, ul. Rataja 90a współwłaściciel udz. 1/4 <b>Kuta Iwona Mariola</b> c. Stanisława i Krystyny 20-253 Lublin, ul. Rataja 90a współwłaściciel udz. 1/4	KW 188630	8	14/4	0.0707			14/4	0.0707	0.0707	0.0069	0.0638	Dorota Zbigniew i Tsyhykal-Dorota Svitlana 0.0318 Szczepański Grzegorz 0.0160 Kuta Iwona 0.0160 Na własność Z. Dorota i S. Tsyhykal-Dorota 44.8-112 0.0318			
Podsumowanie					0.0707				0.0707	0.0707	0.0069	0.0638		0.0638	0.0000	

### Stan dotychczasowy

### Stan nowy po scaleniu i podziale


Jedrejestrowa	WŁADAJĄCY adres zamieszkania charakter władania udział	Tytuł własności	Numer		Powierz działki	Część powierzchni działki poza granicą s. i p. n.		Działki ( części ) podlegające podziałowi		Pow. działek podleg. podziałowi	Powierznia przeznaczona na		Projektowane działki		Różnica pow.
			ark	działka		numer	powierz.	numer	powierz.		placę i ulice	działki budowlane	numer	pow.	
180	<b>Szczepański Grzegorz Jacek</b> s. Stanisława i Krystyny 20-270 Lublin, ul. Rataja 90a właściciel	KW 198095	8	14/3	0.5431			14/3	0.5431	0.5431 Udz. 1/4	0.0527	0.4904 0.0160	44.8-127	0.5064	
Podsumowanie					0.5431				0.0000	0.5431	0.5431	0.0527	0.5064	0.5064	0.0000

mgr inż. Cezary Kominek  
  
 geodeta, nr upr. 18852

### Stan dotychczasowy

### Stan nowy po scaleniu i podziale

Jedrejestrowa	WŁADAJĄCY adres zamieszkania charakter władania udział	Tytuł własności	Numer		Powierz działki	Część powierzchni działki poza granicą s. i p. n.		Działki ( części ) podlegające podziałowi		Pow. działek podleg. podziałowi	Powierznia przeznaczona na		Projektowane działki		Różnica pow.
			ark	działka		numer	powierz.	numer	powierz.		plac i ulice	działki budowlane	numer	pow.	
181	<b>Kuta Iwona Mariola</b> c. Stanisława i Krystyny 20-253 Lublin, ul. Rataja 90a właściciel	KW 198156	8	14/5	0.1082			14/5	0.1082	0.1082 Udz.1/4	0.0105	0.0977 0.0160	44.8-114	0.1639	
Podsumowanie					0.1082		0.0000		0.1082	0.1082	0.0105	0.1137		0.1639	-0.0502

mgr inż. Cezary Kominek  
  
 geodeta, nr upr. 18852

### Stan dotychczasowy

### Stan nowy po scaleniu i podziale

Jed reje stro wa	WŁADAJĄCY adres zamieszkania charakter władania udział	Tytuł własności	Numer		Powierz działki	Część powierzchni działki poza granicą s. i p. n.		Działki ( części ) podlegające podziałowi		Pow. działek podleg. podziałowi	Powierznia przeznaczona na		Projektowane działki		Różnica pow.
			ark	działka		numer	powierz.	numer	powierz.		place i ulice	działki budowlane	numer	pow.	
182	<b>Witer Maria Janina</b> c. Antoniego i Zofii 20-270 Lublin, ul. Rataja 56 właściciel	KW 118033	8	26	0.6273			26	0.6273	0.6273	0.0608	0.5665	44.8-117	0.1302	
			9	8	1.0838			8	1.0838	1.0838	0.1051	0.9787	44.9-112	1.2265	
													44.9-113	0.1885	
Podsumowanie					1.7111			0.0000	1.7111	1.7111	0.1660	1.5452		1.5452	0.0000

mgr inż. Cezary Kominek  
 geodeta, nr upr. 18852

### Stan dotychczasowy


### Stan nowy po scaleniu i podziale

Jedrejestrowa	WŁADAJĄCY adres zamieszkania charakter władania udział	Tytuł własności	Numer		Powierz działki	Część powierzchni działki poza granicą s. i p. n.		Działki ( części ) podlegające s. i p. n.		Pow. działek podleg. podziałowi	Powierznia przeznaczona na		Projektowane działki		Różnica pow.
			ark	działka		numer	powierz.	numer	powierz.		placę i ulice	działki budowlane	numer	pow.	
190	<b>Mikos Genowefa</b> c. Józefa i Stanisławy 20-810 Lublin, ul. Sławinkowska 54 <b>Kołodziej Franciszek</b> s. Józefa i Stanisławy <b>Zięba Stanisława</b> c. Józefa i Stanisławy <b>Kołodziej Janina</b> c. Karola i Wandy <b>Lasikiewicz Anna Elżbieta</b> c. Henryka i Janiny <b>Leciak Jolanta Katarzyna</b> c. Henryka i Janiny współwłaściciele nieuregulowany stan prawny	AWZ 6612/120/72 AWZ 6612/122/72 Ps 1628/08	9	14/2	0.3702	14/4	0.0446	14/3	0.3256	0.3256	0.0316	0.2940	44.8-126	0.2940	
Podsunowanie					0.3702		0.0446		0.3256	0.3256	0.0316	0.2940		0.2940	0.0000

### Stan dotychczasowy

### Stan nowy po scaleniu i podziale

Jedrejestrowa	WŁADAJĄCY adres zamieszkania charakter władania udział	Tytuł własności	Numer		Powierz działki	Część powierzchni działki poza granicą s. i p. n.		Działki ( części ) podlegające podziałowi		Pow. działek podleg. podziałowi	Powierznia przeznaczona na		Projektowane działki		Różnica pow.
			ark	działka		numer	powierz.	numer	powierz.		placę i ulicę	działki budowlane	numer	pow.	
200	<b>Pucek Rafał Mateusz</b> s. Stanisława i Teresy 20-270 Lublin, ul. Rataja 167 właściciel	KW 250521	6	10/6	0.0589			10/6	0.0589	0.0589	0.0057	0.0532	44.6-115	0.0532	
Podsumowanie					0.0589				0.0000	0.0589	0.0589	0.0057	0.0532	0.0532	0.0000

mgr inż. Cezary Kominek  
  
 geodeta, nr upr. 18852



### Stan dotychczasowy

### Stan nowy po scaleniu i podziale

Jedrejestrowa	WŁADAJĄCY adres zamieszkania charakter władania udział	Tytuł własności	Numer		Powierz działki	Część powierzchni działki poza granicą s. i p. n.		Działki ( części ) podlegające podziałowi		Pow. działek podleg. podziałowi	Powierznia przeznaczona na		Projektowane działki		Różnica pow.
			ark	działka		numer	powierz.	numer	powierz.		plac i ulice	działki budowlane	numer	pow.	
206	<b>Petla Adam Artur</b> s. Stanisława i Anny 20-353 Lublin, ul. Bukowa 19/46 właściciel	AWZ 451/778/78	9	7	0.4748	7/2	0.2051	7/1	0.2697	0.2697	0.0262	0.2435	44.9-123	0.2435	
Podsumowanie					0.4748		0.2051		0.2697	0.2697	0.0262	0.2435		0.2435	0.0000

mgr inż. Cezary Kominek  
 geodeta, nr upr. 18852