

Uchwała nr 243/XVI/2008
Rady Miasta Lublin
z dnia 24 stycznia 2008 r.

w sprawie zamiany gruntów położonych w Lublinie w pobliżu ul. Bluszczowej.

Na podstawie art. 18 ust. 2 pkt 9 lit. a) ustawy z dnia 8 marca 1990 r. o samorządzie gminnym (j.t. Dz. U. z 2001 r. Nr 142, poz. 1591 z późn. zm.) oraz art. 15 ust. 1, art. 37 ust. 2 pkt 4 ustawy z dnia 21 sierpnia 1997 r. o gospodarce nieruchomościami (j.t. Dz. U. z 2004 r. Nr 261, poz. 2603 z późn. zm.) - Rada Miasta Lublin uchwala, co następuje:

§ 1

Wyraża się zgodę na dokonanie zamiany polegającej na przeniesieniu na rzecz Gminy Lublin prawa własności przysługującego Edwardowi Leńczukowi do nieruchomości gruntowych położonych w Lublinie w pobliżu ul. Bluszczowej, stanowiących działki nr 2/16, 2/18, 2/19 i 15/21 o łącznej pow. 2506 m² (obręb 24, arkusz 6 i 7), w zamian za prawo własności przysługujące Gminie Lublin do nieruchomości gruntowej położonej w Lublinie przy ul. Bluszczowej 13, stanowiącej działkę oznaczoną numerem 15/24 o pow. 4173 m² (obręb 24, arkusz 7) – wykazanych na załączniku graficznym do niniejszej uchwały, stanowiącej jej integralną część.

§ 2

Zamiana nastąpi za dopłatą w przypadku nierównej wartości zamienianych praw.

§ 3

Koszty aktu notarialnego ponoszą odpowiednio strony czynności cywilnoprawnej.

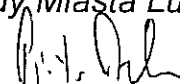
§ 4

Wykonanie uchwały powierza się Prezydentowi Miasta Lublin.

§ 5

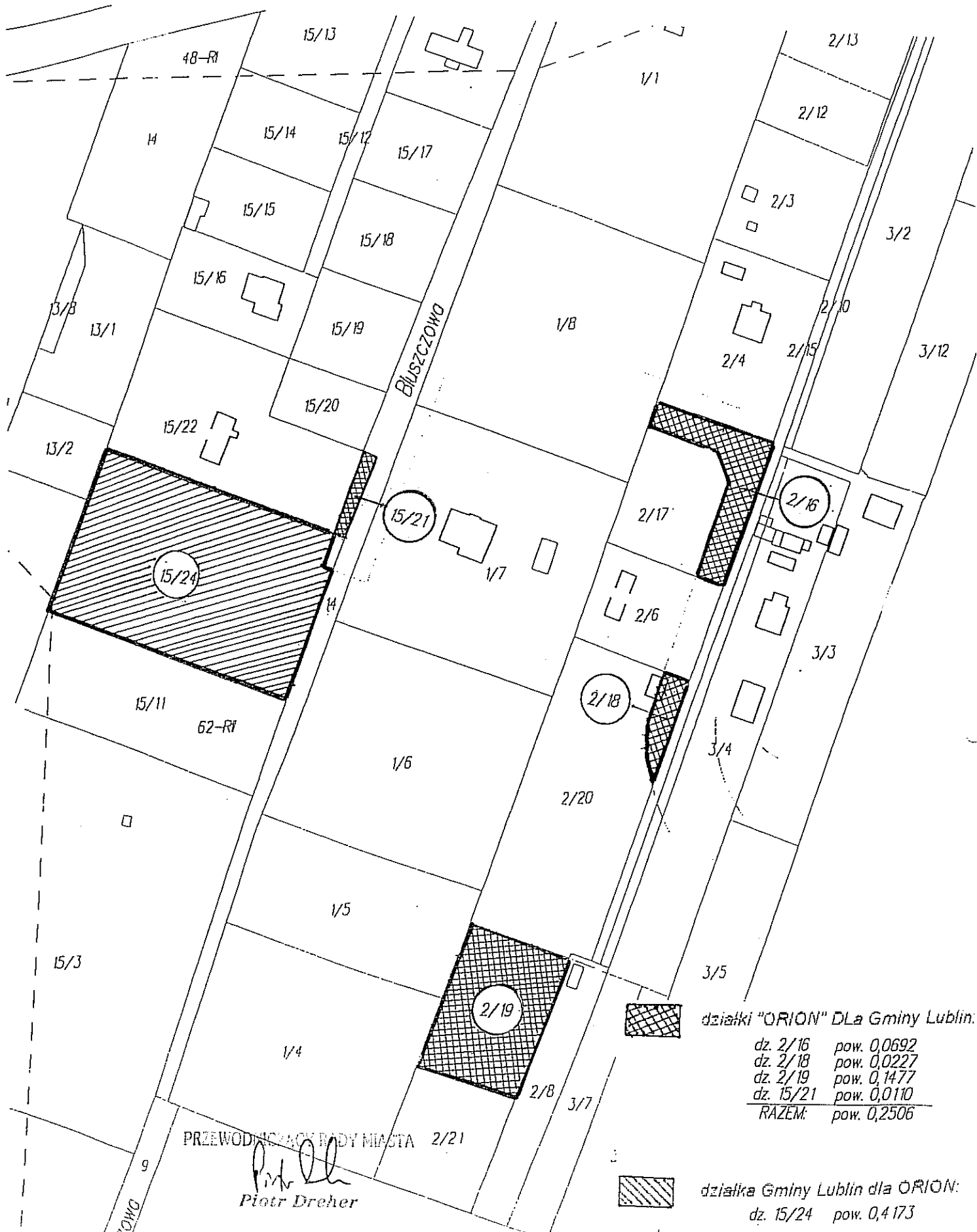
Uchwała wchodzi w życie z dniem podjęcia.

Przewodniczący
Rady Miasta Lublin



Piotr Dreher

**Załącznik nr 1
do uchwały nr 243/XVI/2008
Rady Miasta Lublin
z dnia 24 stycznia 2008 r.**



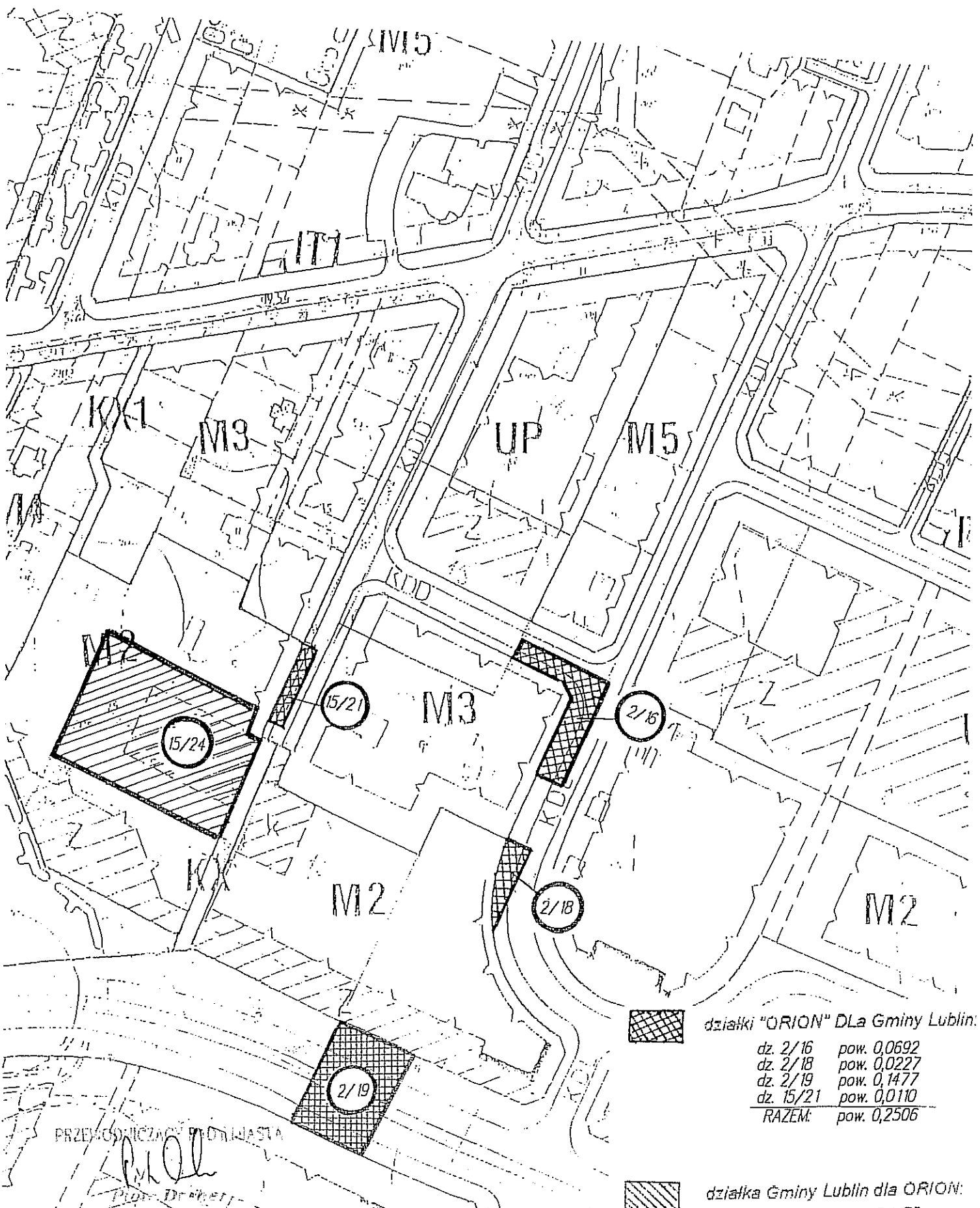
działki "ORION" DLa Gminy Lublin:


dz. 2/16	pow. 0,0692
dz. 2/18	pow. 0,0227
dz. 2/19	pow. 0,1477
dz. 15/21	pow. 0,0110
RAZEM:	pow. 0,2506


działka Gminy Lublin dla ORION:
dz. 15/24 pow. 0,4173

PRZEWODNICZĄCY RADY MIASTA
Piotr Dreher
Piotr Dreher

Załącznik nr 2
do uchwały nr 243/XVI/2008
Rady Miasta Lublin
z dnia 24 stycznia 2008 r.



	działki "ORION" Dla Gminy Lublin:	
	dz. 2/16	pow. 0,0692
	dz. 2/18	pow. 0,0227
	dz. 2/19	pow. 0,1477
	dz. 15/21	pow. 0,0110
	RAZEM:	pow. 0,2506

	działka Gminy Lublin dla ORION:	
	dz. 15/24	pow. 0,4173

PRZEWODNICZĄCY RADIUMIARSTWA

P. M. Oll
 Piotr Drzybała