

**Uchwała nr 167/XI/2007  
Rady Miasta Lublin  
z dnia 6 września 2007 r.**

**w sprawie zbycia w drodze bezprzetargowej nieruchomości stanowiących własność Gminy Lublin.**

Na podstawie art.18 ust.2 pkt 9 lit. a) ustawy z dnia 8 marca 1990 r. o samorządzie gminnym (j.t Dz. U. z 2001 r. Nr 142, poz.1591 z późn. zm.) oraz art.13 ust.1 i art. 37 ust.2 pkt 6 ustawy z dnia 21 sierpnia 1997 r. o gospodarce nieruchomościami (j.t. Dz. U. z 2004 r. Nr 261, poz. 2603 ze zmianami ) – Rada Miasta Lublin uchwala, co następuje:

**§ 1**

**Wyraża się zgodę na zbycie w drodze bezprzetargowej nieruchomości stanowiących własność Gminy Lublin, wymienionych w załączniku do uchwały, stanowiącym jej integralną część - na rzecz właścicieli lub użytkowników wieczystych nieruchomości przyległych, celem poprawienia warunków zagospodarowania nieruchomości.**

**§ 2**

Koszty związane z wykonaniem uchwały ponoszą nabywcy.

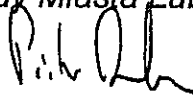
**§ 3**

Wykonanie uchwały powierza się Prezydentowi Miasta Lublin.

**§ 4**

Uchwała wchodzi w życie z dniem podjęcia.

*Przewodniczący  
Rady Miasta Lublin*

  
*Piotr Dreher*

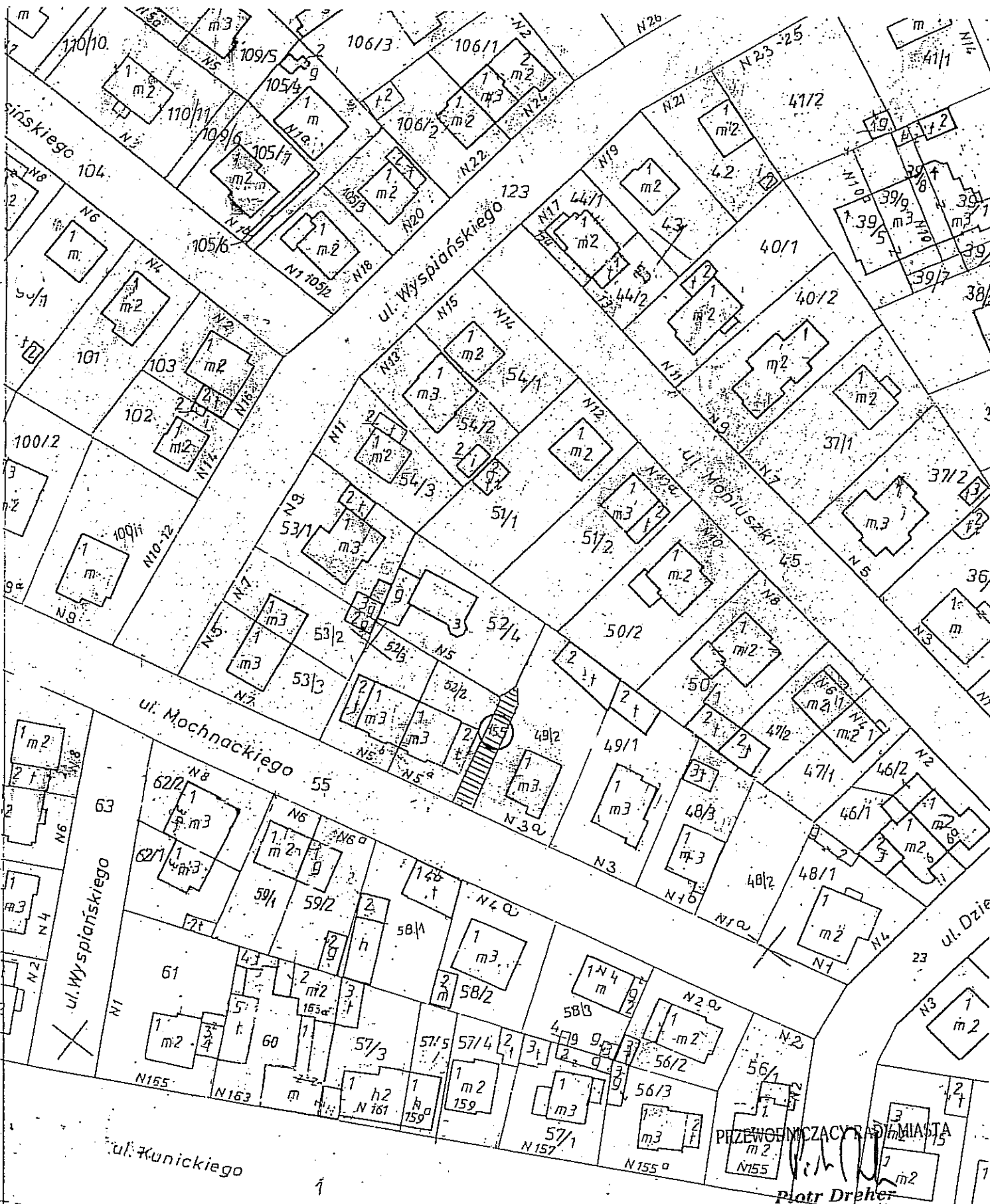
**Załącznik nr 1**  
**do uchwały nr 167/XI/2007**  
**Rady Miasta Lublin**  
**z dnia 6 września 2007 r.**

Lp.	Nieruchomości Gminy Lublin	Powierzchnia	Położenie	Nieruchomości wnioskodawców
1.	działka nr 155 (obr.9, ark.7) KW 210112	73 m <sup>2</sup>	ul. Mochneckiego 5	działka nr 52/4
2.	część działki nr 8/2 (obręb 27, arkusz 6) część działki nr 7/5 (obręb 27, arkusz 6) KW 215584, KW 215585	około 30 m <sup>2</sup> około 90 m <sup>2</sup>	ul. Szczytowa	działka nr 8/3, nr 7/6
3.	działka nr 6/26 (obręb 14, arkusz 2) KW154199	398 m <sup>2</sup>	ul. Lwowska	działka nr 39/2
4.	działka nr 70/1 (obręb 30, arkusz10) KW 102700	75 m <sup>2</sup>	ul. Jana Pawła II 13	działka nr 70/2, 70/3
5.	działka nr 11 (obręb 2, arkusz 6) KW 179228	43 m <sup>2</sup>	ul. Zgodna 8	działka nr 12
6.	działka nr 7/22 (część) działki nr 7/21 (obręb 22, arkusz 2) KW 211194	42 m <sup>2</sup> ok.900 m <sup>2</sup>	ul. Unii Lubelskiej ul. Unii Lubelskiej	działka nr 7/6, 7/8
7.	działka nr 27/1 (obręb 18, arkusz 14) KW 117552	703 m <sup>2</sup>	ul. Północna 5a	działka nr 18/3, 19/3, 20
8.	część działki nr 4/31 (obręb 18, arkusz 2) KW 136110	ok. 450 m <sup>2</sup>	al. Spółdzielczości Pracy 94b	działka nr 4/29

PRZEWODNICZĄCY RADY MIASTA

  
Piotr Dreter

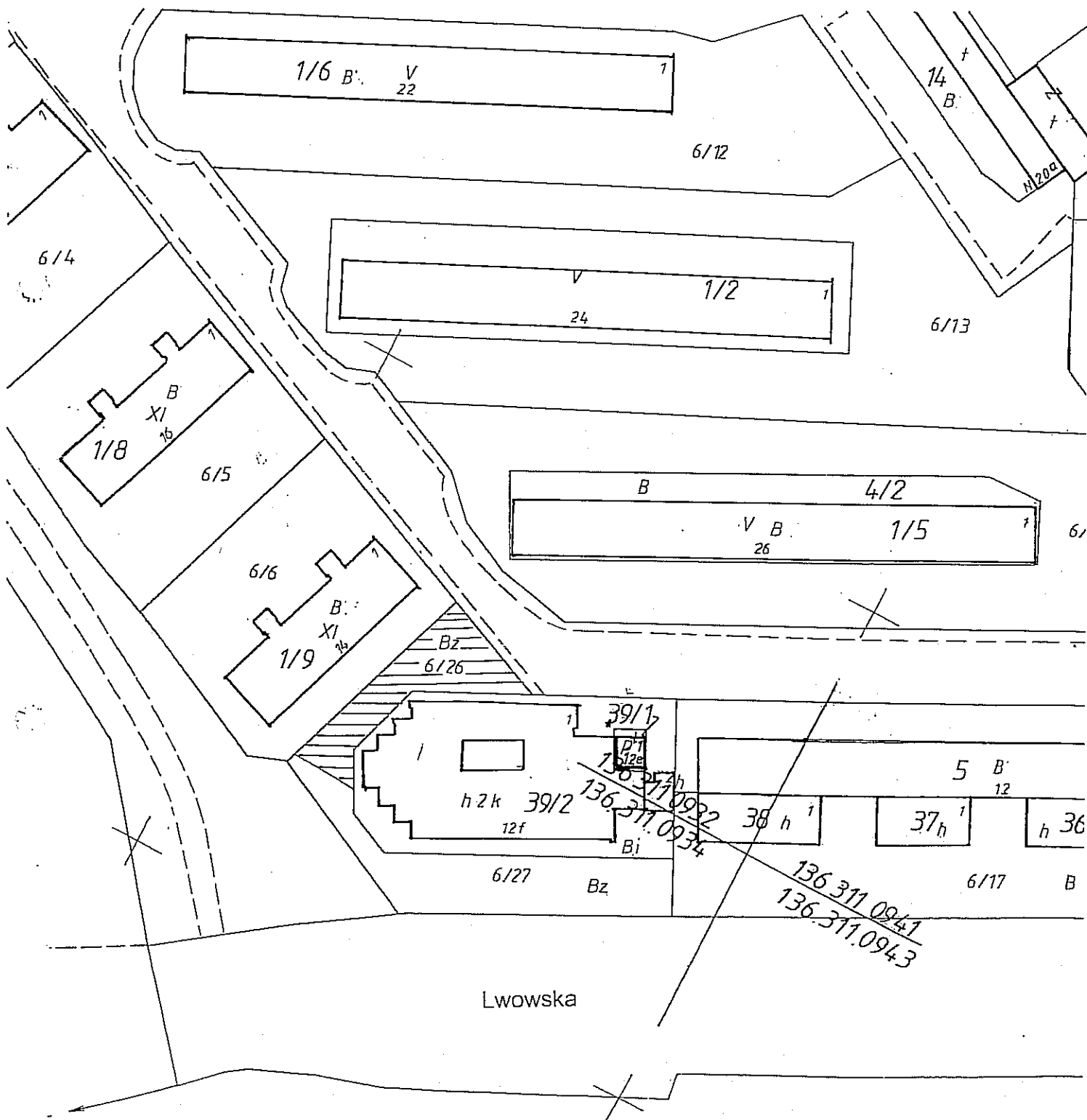
Załącznik nr 2  
do uchwały nr 167/XI/2007  
Rady Miasta Lublin  
z dnia 6 września 2007 r.



PRZEWODNICZĄCY RADY MIASTA  
Piotr Dreher



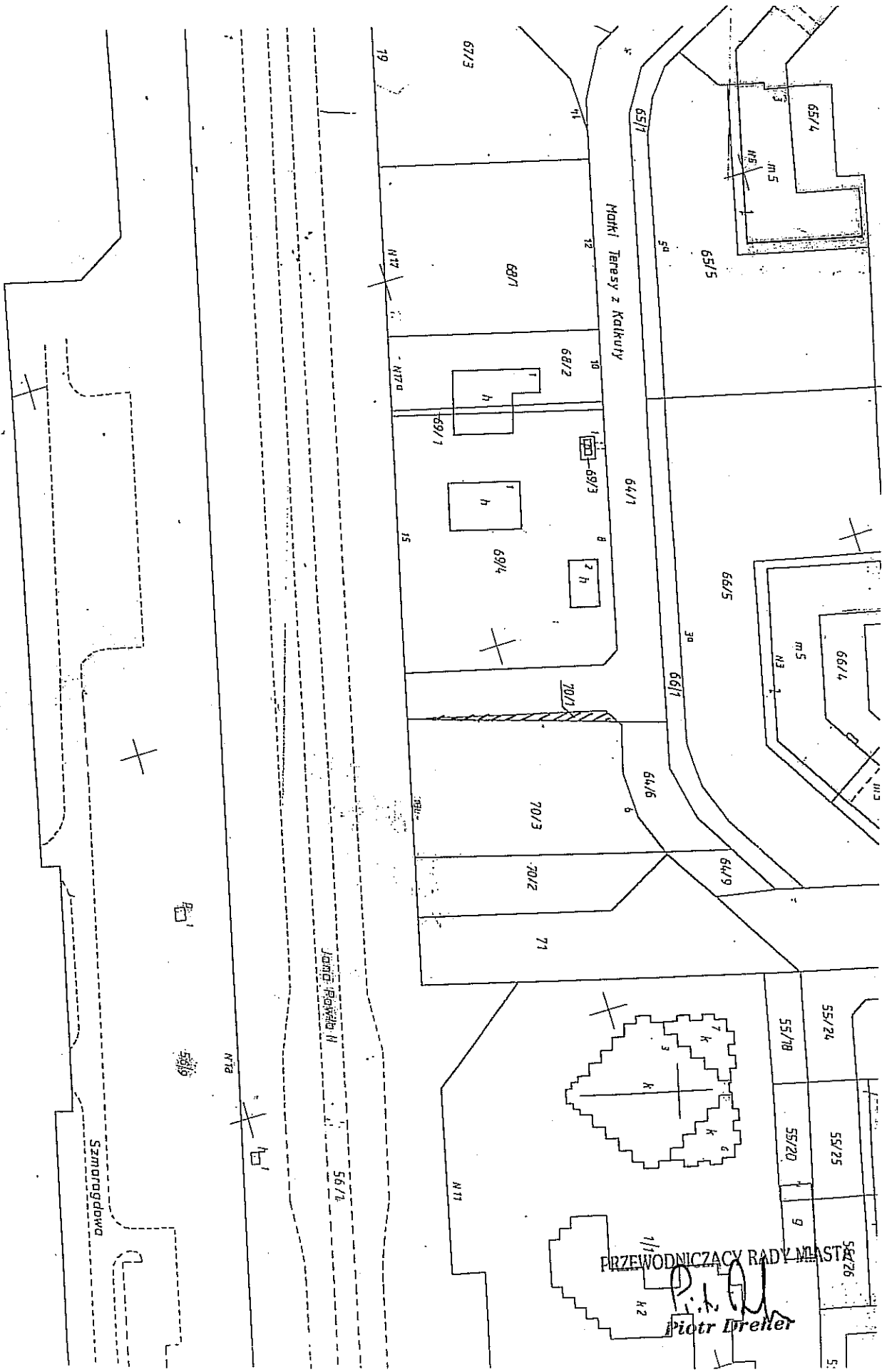
Załącznik nr 4  
do uchwały nr 167/XI/2007  
Rady Miasta Lublin  
z dnia 6 września 2007 r.



PRZEWODNICZĄCY RADY MIASTA

*Piotr Dreher*  
Piotr Dreher

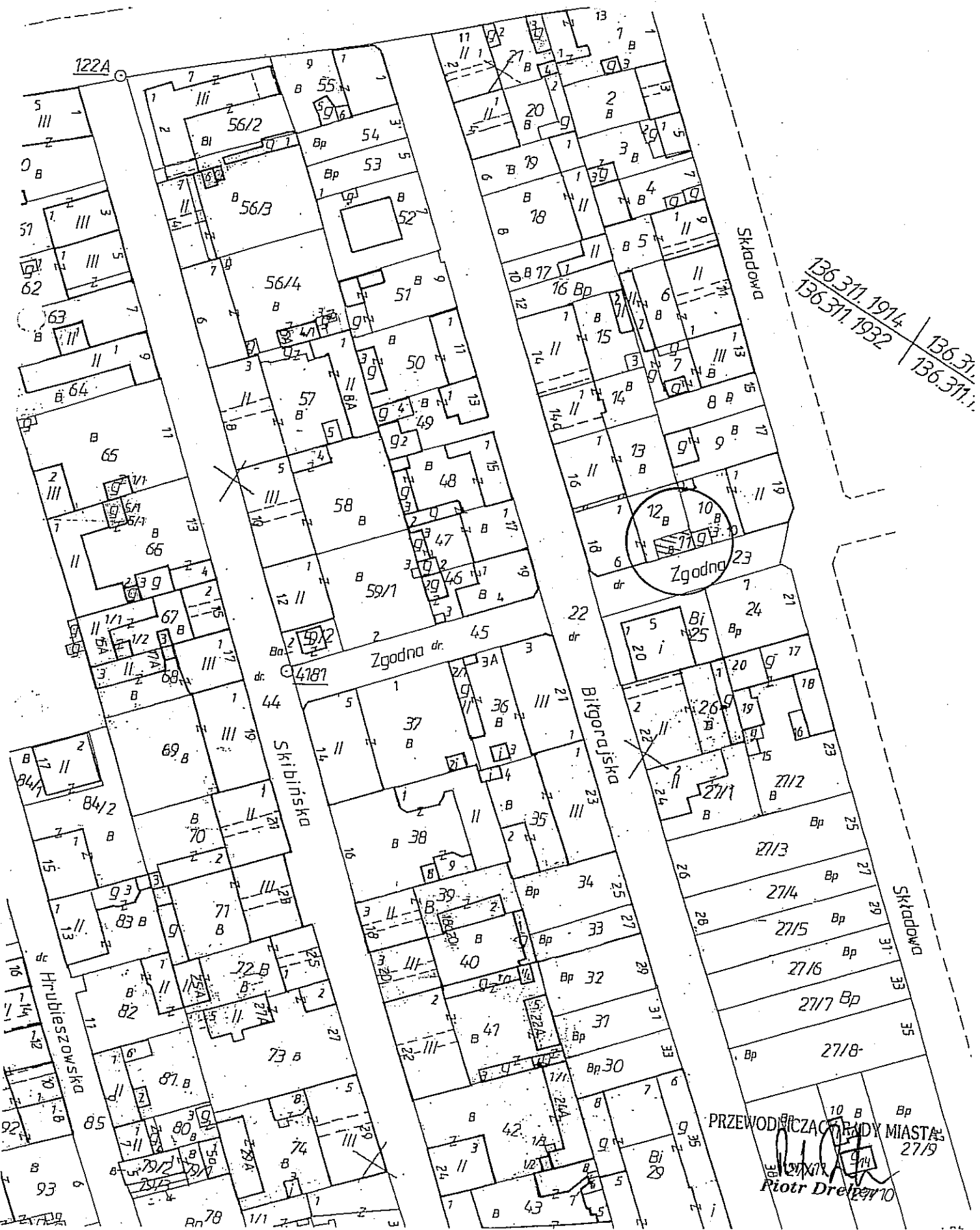
**Załącznik nr 5  
do uchwały nr 167/XI/2007  
Rady Miasta Lublin  
z dnia 6 września 2007 r.**



Obręb 27-Rury Bonifraterskie  
Arkusz 3

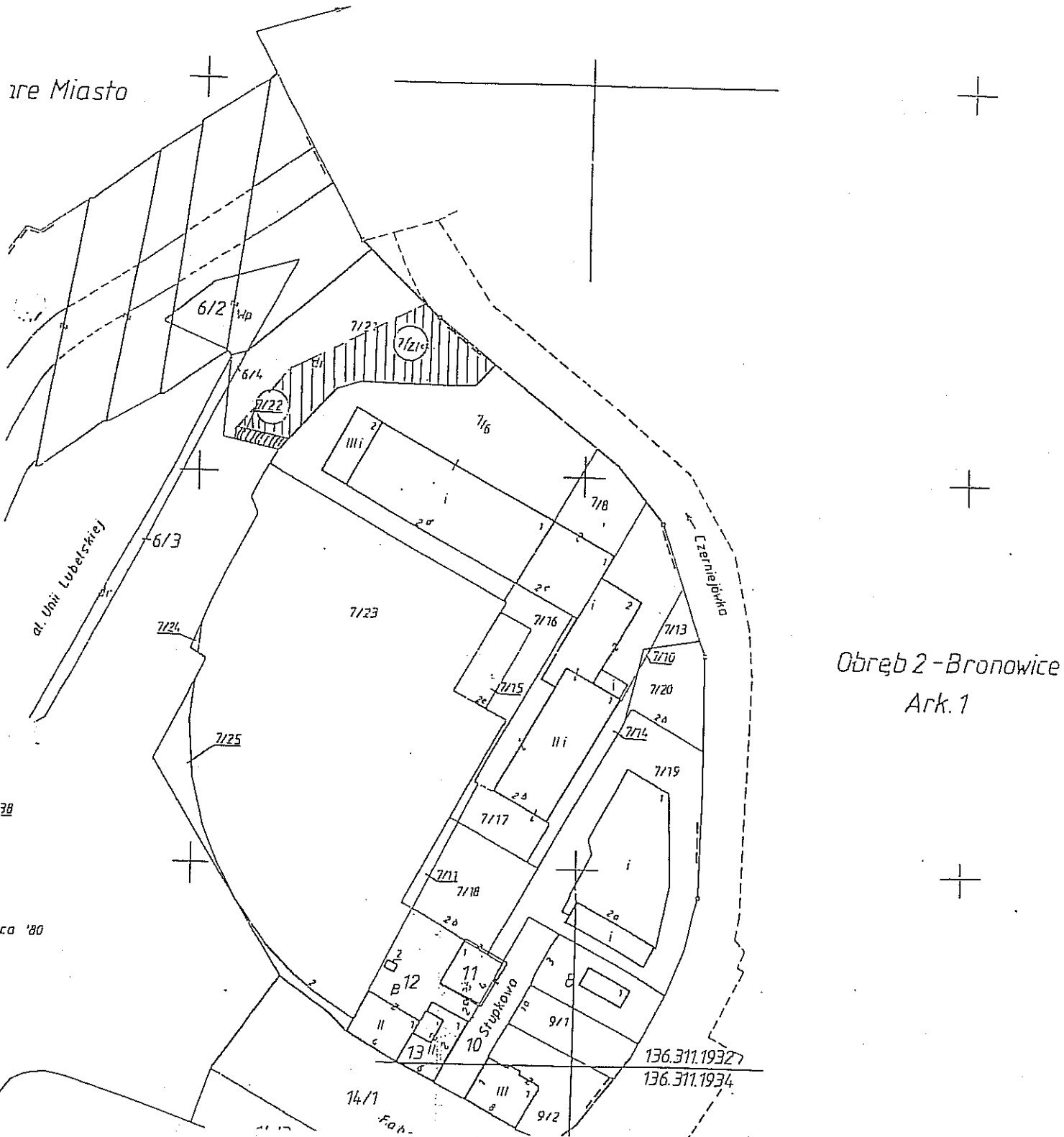
PRZEWODNICZĄCY RADY MIASTA  
*Piotr Dreher*

**Załącznik nr 6**  
**do uchwały nr 167/XI/2007**  
**Rady Miasta Lublin**  
**z dnia 6 września 2007 r.**



PRZEWODNICZĄCY RADY MIASTA  
 10 B Bp  
 27/9  
 10/9/07  
 Piotr Drepta

Załącznik nr 7  
do uchwały nr 167/XI/2007  
Rady Miasta Lublin  
z dnia 6 września 2007 r.

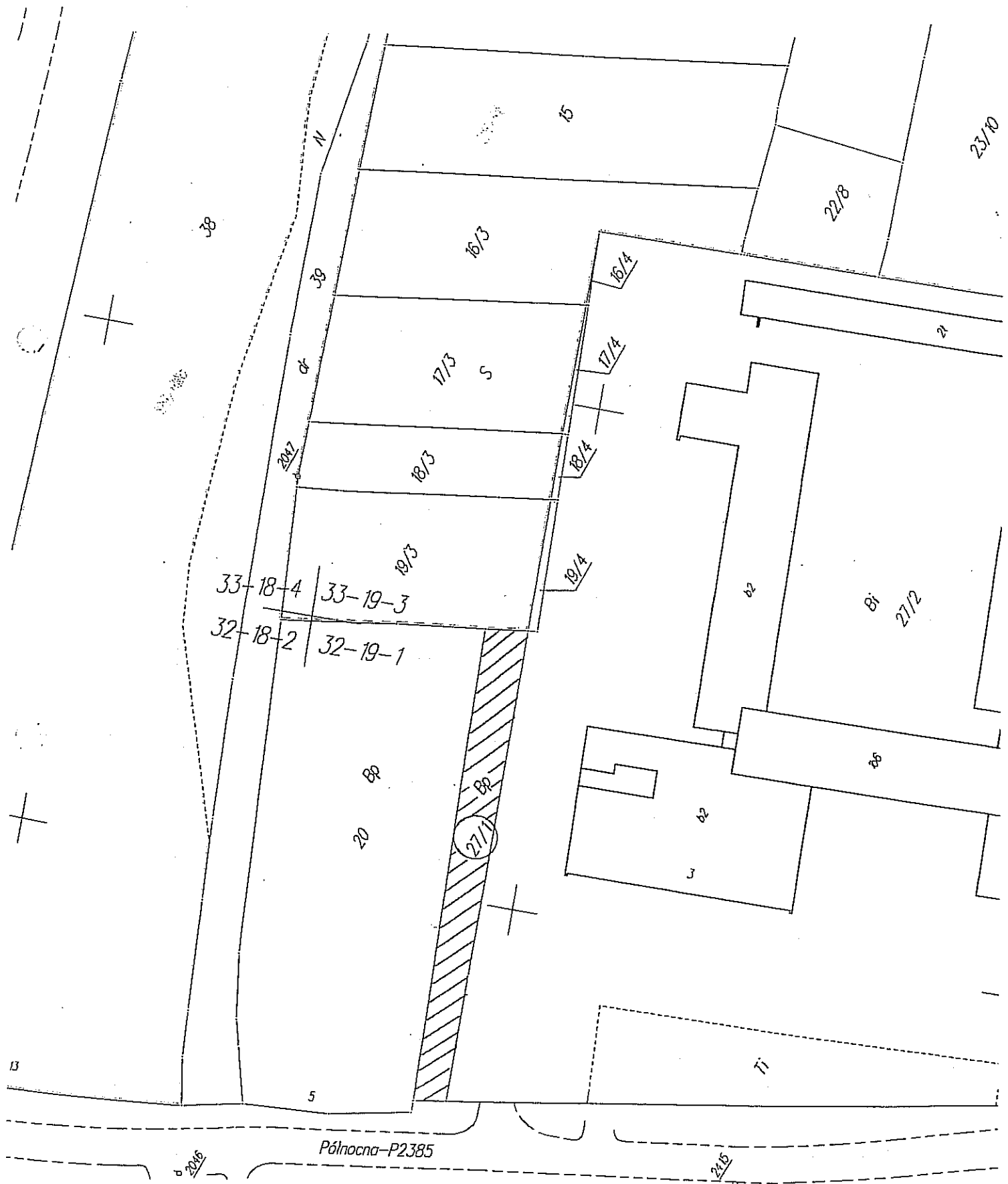


PRZEWODNICZĄCY RADY MIASTA

*Piotr Dreher*  
Piotr Dreher



Załącznik nr 8  
do uchwały nr 167/XI/2007  
Rady Miasta Lublin  
z dnia 6 września 2007 r.

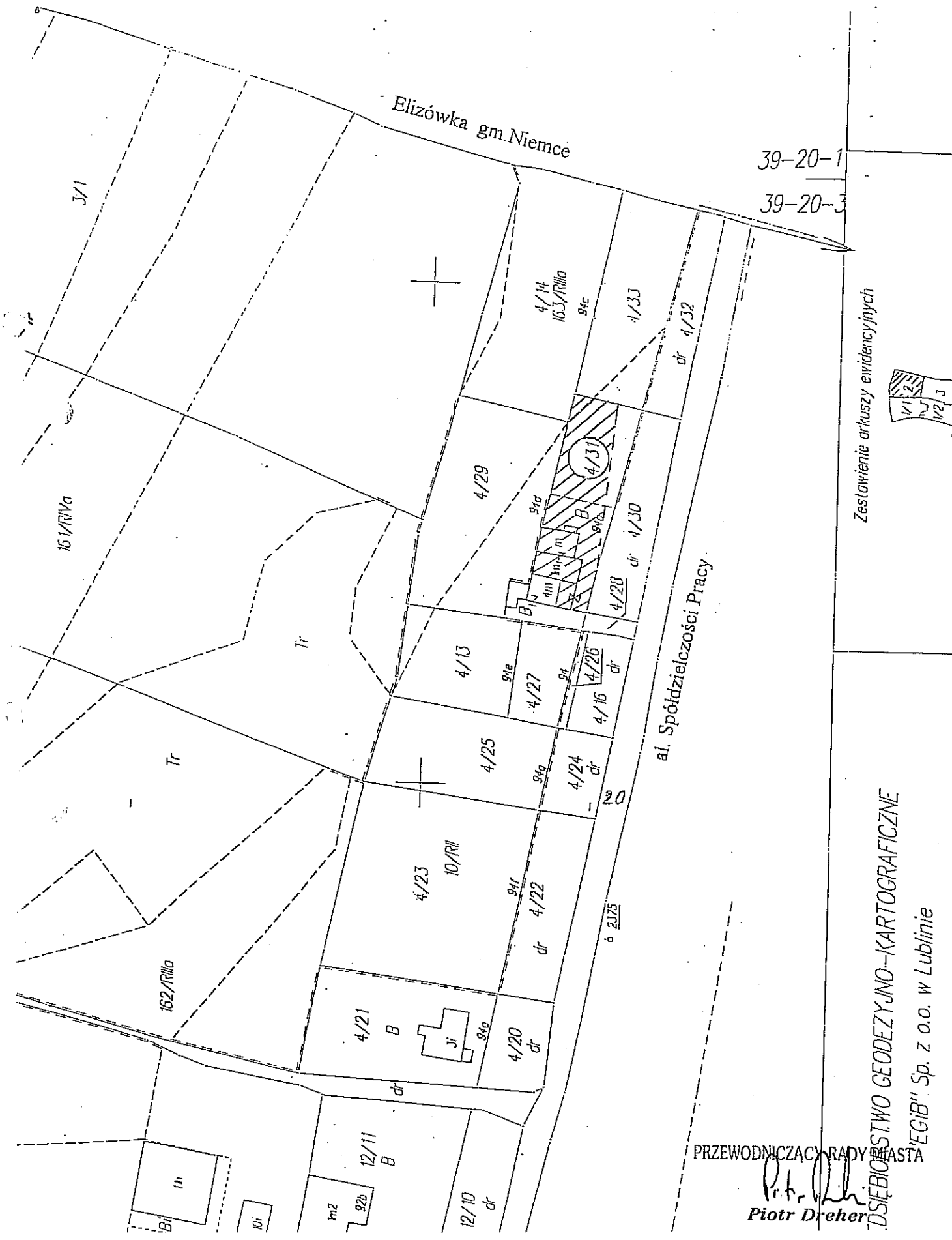


PRZEWODNICZĄCY RADY MIASTA

*Piotr Dreher*  
Piotr Dreher

52/16

**Załącznik nr 9  
do uchwały nr 167/XI/2007  
Rady Miasta Lublin  
z dnia 6 września 2007 r.**



Zestawienie arkuszy ewidencyjnych



PRZEWODNICZĄCY RADY MIASTA

*Piotr Dreher*  
Piotr Dreher

DSIĘBIORSTWO GEODEZYJNO-KARTOGRAFICZNE  
"EGIB" Sp. z o.o. w Lublinie