

Uchwała nr 830/XXXV/2005
Rady Miasta Lublin
z dnia 17 listopada 2005 r.

w sprawie określenia wzorów informacji w sprawie podatku rolnego, leśnego i od nieruchomości oraz deklaracji na podatek rolny, leśny i od nieruchomości.

Na podstawie art. 18 ust. 2 pkt 8 ustawy z dnia 8 marca 1990 r. o samorządzie gminnym (j.t. Dz. U. z 2001 r. Nr 142, poz. 1591 z późn. zmianami), art. 6a ust. 11 ustawy z dnia 15 listopada 1984 r. o podatku rolnym (Dz. U. z 1993 r. Nr 94, poz. 431 z późn. zmianami), art. 6 ust. 9 ustawy z dnia 30 października 2002 r. o podatku leśnym (Dz. U. Nr 200, poz. 1682 z późn. zmianami), art. 6 ust. 13 ustawy z dnia 12 stycznia 1991 r. o podatkach i opłatach lokalnych¹⁾ (Dz. U. z 2002 r. Nr 9, poz. 84 z późn. zmianami) – Rada Miasta Lublin uchwała, co następuje:

§ 1

- 1. Określa się wzór informacji w sprawie podatku rolnego dla osób fizycznych, stanowiący załącznik Nr 1 do niniejszej uchwały.**
- 2. Określa się wzór deklaracji na podatek rolny dla osób, o których mowa w art. 6a ust. 8 i ust.10 ustawy o podatku rolnym, stanowiący załącznik Nr 2 do niniejszej uchwały.**
- 3. Określa się wzory załączników do deklaracji i informacji, o których mowa w ust. 1 i ust. 2:**
 - 1) dane o nieruchomościach rolnych, stanowiące załącznik Nr 3 do niniejszej uchwały,**
 - 2) dane o zwolnieniach i ulgach podatkowych w podatku rolnym, stanowiące załącznik Nr 4 do niniejszej uchwały.**
- 4. Określa się wzór informacji w sprawie podatku leśnego dla osób fizycznych, stanowiący załącznik Nr 5 do niniejszej uchwały.**
- 5. Określa się wzór deklaracji na podatek leśny dla osób, o których mowa w art. 6 ust. 5 i ust. 7 ustawy o podatku leśnym, stanowiący załącznik Nr 6 do niniejszej uchwały.**
- 6. Określa się wzory załączników do deklaracji i informacji, o których mowa w ust. 4 i ust. 5:**
 - 1) dane o nieruchomościach leśnych, stanowiące załącznik Nr 7 do niniejszej uchwały,**
 - 2) dane o zwolnieniach podatkowych w podatku leśnym, stanowiące załącznik Nr 8 do niniejszej uchwały.**

1) Niniejsza ustawa dokonuje w zakresie swojej regulacji wdrożenia następujących dyrektyw Wspólnot Europejskich:

- 1) dyrektywy 92/106/EWG z dnia 7 grudnia 1992 r. w sprawie ustanowienia wspólnych zasad dla niektórych typów transportu kombinowanego towarów między państwami członkowskimi (Dz. Urz. WE L 368 z 17.12.1992),
- 2) dyrektywy 1999/62/WE z dnia 17 czerwca 1999 r. w sprawie pobierania opłat za użytkowanie niektórych typów infrastruktury przez pojazdy ciężarowe (Dz. Urz. WE L 187 z 20.07.1999)

Dane dotyczące ogłoszenia aktów prawa Unii Europejskiej, zamieszczone w niniejszej ustawie - z dniem uzyskania przez Rzeczpospolitą Polską członkostwa w Unii Europejskiej - dotyczą ogłoszenia tych aktów w Dzienniku Urzędowym Unii Europejskiej - wydanie specjalne.

7. Określa się wzór informacji w sprawie podatku od nieruchomości dla osób fizycznych, stanowiący załącznik Nr 9 do niniejszej uchwały.
8. Określa się wzór deklaracji na podatek od nieruchomości dla osób, o których mowa w art. 6 ust. 9 i ust. 11 ustawy o podatkach i opłatach lokalnych, stanowiący załącznik Nr 10 do niniejszej uchwały.
9. Określa się wzory załączników do deklaracji i informacji, o których mowa w ust. 7 i ust. 8:
 - 1) dane o nieruchomościach, stanowiące załącznik Nr 11 do niniejszej uchwały,
 - 2) dane o zwolnieniach w podatku od nieruchomości, stanowiące załącznik Nr 12 do niniejszej uchwały.

§ 2

Z dniem wejścia w życie niniejszej uchwały, jednak nie wcześniej niż 1 stycznia 2006 r., traci moc uchwała nr 568/XXIV/2004 Rady Miasta Lublin z dnia 25 listopada 2004 r. w sprawie określenia wzorów informacji w sprawie podatku rolnego i leśnego oraz deklaracji na podatek rolny i leśny (Dz. Urz. Woj. Lubelskiego Nr 225, poz. 2892).

§ 3

Wykonanie uchwały powierza się Prezydentowi Miasta Lublin.

§ 4

Uchwała wchodzi w życie po upływie 14 dni od dnia ogłoszenia w Dzienniku Urzędowym Województwa Lubelskiego i obowiązuje od 1 stycznia 2006 r.

Przewodniczący
Rady Miasta


Zbigniew Targoński

1. Numer Identyfikacji Podatkowej podatnika

2. Nr dokumentu

IR-1 INFORMACJA W SPRAWIE PODATKU ROLNEGO

Podstawa prawna: Ustawa z dnia 16 listopada 1984r. o podatku rolnym (Dz. U. z 1993 r. Nr 94, poz. 431, z późn. zm.).
Składający: Formularz przeznaczony dla osób fizycznych będących właścicielami gruntów, posiadaczami samodzielnymi gruntów, użytkownikami wieczystymi gruntów, posiadaczami gruntów stanowiących własność Skarbu Państwa lub jednostki samorządu terytorialnego.
Termin składania: W terminie 14 dni od zaistnienia okoliczności mających wpływ na powstanie (wygaśnięcie) obowiązku podatkowego lub wysokość opodatkowania.
Miejsce składania: Organ podatkowy właściwy ze względu na miejsce położenia nieruchomości.

A. MIEJSCE SKŁADANIA INFORMACJI

3. Nazwa organu podatkowego

B. OBOWIĄZEK ZŁOŻENIA INFORMACJI

Podatnik ma obowiązek złożenia wraz z korektą informacji pisemnego uzasadnienia przyczyny korekty - art. 81 ustawy Ordynacja podatkowa.

4. Cel złożenia informacji (zaznaczyć właściwy kwadrat):

1. Informacja składana po raz pierwszy 2. korekta uprzednio złożonej informacji (miesiąc – rok)

5. Okoliczności powodujące konieczność złożenia informacji lub korekty informacji (napisać z jakiego tytułu powstał lub wygasł obowiązek podatkowy albo jakie zaistniały okoliczności mające wpływ na wymiar podatku).

C. PODMIOT ZOBOWIĄZANY DO ZŁOŻENIA INFORMACJI

6. Rodzaj podmiotu (zaznaczyć właściwy kwadrat):

1. właściciel, użytkownik lub posiadacz nieruchomości 2. współwłaściciel, współużytkownik lub współposiadacz nieruchomości

D. DANE PODATNIKA

D.1. DANE IDENTYFIKACYJNE

7. Nazwisko

8. Pierwsze imię, drugie imię

9. Identyfikator REGON

10. Numer PESEL

Pole 11 należy wypełnić w przypadku, gdy numer PESEL nie został nadany.

11. Data urodzenia

12. Imię ojca

13. Imię matki

D.2. ADRES ZAMIESZKANIA

14. Kraj

15. Województwo

16. Powiat

17. Gmina

18. Ulica

19. Nr domu

20. Nr lokalu

21. Miejscowość

22. Kod pocztowy

23. Poczta

24. Telefon

E. DANE DOTYCZĄCE UŻYTKÓW ROLNYCH STANOWIĄCYCH GOSPODARSTWO ROLNE – NIEPODLEGAJĄCYCH ZWOLNIENIU ⁽¹⁾

E.1. GRUNTY ORNE

Klasa użytków rolnych	I	II	IIIa	IIIb	IVa	IVb
Powierzchnia w ha	25.	26.	27.	28.	29.	30.

E.2. ŁĄKI I PASTWISKA

Klasa użytków rolnych	I	II	III	IV
Powierzchnia w ha	31.	32.	33.	34.

E.3. SADY

Klasa użytków rolnych	I	II	III, IIIa	IIIb	IV, IVa	IVb
Powierzchnia w ha	35.	36.	37.	38.	39.	40.

E.4. GRUNTY POD STAWAMI NIEZARYBIONYMI – grunty orne

Klasa użytków rolnych	I	II	IIIa	IIIb	IVa	IVb
Powierzchnia w ha	41.	42.	43.	44.	45.	46.

E.5. GRUNTY POD STAWAMI NIEZARYBIONYMI – łąki i pastwiska

Klasa użytków rolnych	I	II	III	IV
Powierzchnia w ha	47.	48.	49.	50.

E.6. GRUNTY ROLNE ZABUDOWANE - grunty orne

Klasa użytków rolnych	I	II	IIIa	IIIb	IVa	IVb
Powierzchnia w ha	51.	52.	53.	54.	55.	56.

E.7. GRUNTY ROLNE ZABUDOWANE – łąki i pastwiska

Klasa użytków rolnych	I	II	III	IV
Powierzchnia w ha	57.	58.	59.	60.

E.8. ROWY - grunty orne

Klasa użytków rolnych	I	II	IIIa	IIIb	IVa	IVb
Powierzchnia w ha	61.	62.	63.	64.	65.	66.

E.9. ROWY - łąki i pastwiska

Klasa użytków rolnych	I	II	III	IV
Powierzchnia w ha	67.	68.	69.	70.

E.10. UŻYTKI ROLNE (ROWY, GRUNTY POD STAWAMI NIEZARYBIONYMI) BEZ OZNACZENIA KLASY GLEBOZNAWCZEJ

71. Powierzchnia w ha

E.11. GRUNTY POD STAWAMI ZARYBIONYMI - lososiem, trocią, głowacica, palia i pstrągiem

Powierzchnia w ha

72.

E.12. GRUNTY POD STAWAMI ZARYBIONYMI - inne gatunki ryb

Powierzchnia w ha

73.

E.13. ŁĄCZNA POWIERZCHNIA UŻYTKÓW ROLNYCH STANOWIĄCYCH GOSPODARSTWO ROLNE

Powierzchnia w ha (suma z części od E.1 do E.12)

74.

F. DANE DOTYCZĄCE UŻYTKÓW ROLNYCH NIESTANOWIĄCYCH GOSPODARSTWA ROLNEGO – NIEPODLEGAJĄCYCH ZWOLNIENIU ¹⁾

Powierzchnia w ha

75.

G. INFORMACJA O ZAŁĄCZNIKACH (do niniejszej informacji dołączono)

76. Liczba załączników ZR-1/A

77. Załącznik ZR-1/B składany (zaznaczyć właściwy kwadrat):

 tak nie**H. OŚWIADCZENIE I PODPIS PODATNIKA / OSOBY REPREZENTUJĄCEJ PODATNIKA**

Oświadczam, że są mi znane przepisy Kodeksu karnego skarbowego o odpowiedzialności za podanie danych niezgodnych z rzeczywistością.

78. Imię

79. Nazwisko

80. Data wypełnienia informacji (dzień - miesiąc - rok)

81. Podpis podatnika / Pełnomocnika ²⁾**I. ADNOTACJE ORGANU PODATKOWEGO**


82. Uwagi organu podatkowego

83. Data (dzień - miesiąc - rok)

84. Podpis przyjmującego formularz

1) Należy podać z dokładnością do czterech miejsc po przecinku.

2) Niepotrzebne skreślić.

PRZEWODNICZĄCY RADY MIASTA

dr Zbigniew Targoński

POLA JASNE WYPEŁNIA PODATNIK. WYPEŁNIAĆ NA MASZYNIE, KOMPUTEROWO LUB RĘCZNIE, DUŻYMI DRUKOWANYMI LITERAMI, CZARNYM LUB NIEBIESKIM KOLOREM.

1. Numer identyfikacji Podatkowej podatnika	2. Nr dokumentu
---	-----------------

DR-1 DEKLARACJA NA PODATEK ROLNY

3. Rok

Podstawa prawna:	Ustawa z dnia 15 listopada 1984r. o podatku rolnym (Dz. U. z 1993 r. Nr 94, poz. 431 z późn. zm.)
Składający:	Formularz przeznaczony dla osób prawnych, jednostek organizacyjnych oraz spółek nieposiadających osobowości prawnej będących właścicielami gruntów, posiadaczami samodzielnymi gruntów, użytkownikami wieczystymi gruntów, posiadaczami gruntów stanowiących własność Skarbu Państwa lub jednostki samorządu terytorialnego oraz dla osób fizycznych będących współwłaścicielami lub współposiadaczami z osobami prawnymi lub z jednostkami organizacyjnymi, w tym spółkami, nieposiadającymi osobowości prawnej.
Termin składania:	Do 15 stycznia każdego roku podatkowego lub w terminie 14 dni od zaistnienia okoliczności mających wpływ na powstanie (wygaśnięcie) obowiązku podatkowego lub wysokości opodatkowania.
Miejsce składania:	Organ podatkowy właściwy ze względu na miejsce położenia nieruchomości.

A. MIEJSCE SKŁADANIA DEKLARACJI

4. Nazwa organu podatkowego

B. OBOWIĄZEK ZŁOŻENIA DEKLARACJI

Podatnik ma obowiązek złożenia wraz z korektą deklaracji pisemnego uzasadnienia przyczyny korekty - art. 81 ustawy Ordynacja podatkowa

5. Okoliczności powodujące obowiązek złożenia deklaracji (zaznaczyć właściwy kwadrat):

1. deklaracja roczna 2. korekta deklaracji rocznej (miesiąc – rok)

C. PODMIOT ZOBOWIĄZANY DO ZŁOŻENIA DEKLARACJI

6. Rodzaj podmiotu (zaznaczyć właściwy kwadrat):

1. właściciel, użytkownik lub posiadacz 2. współwłaściciel, współużytkownik lub współposiadacz

D. DANE PODATNIKA

* - dotyczy podatnika niebędącego osobą fizyczną ** - dotyczy podatnika będącego osobą fizyczną

D.1. DANE IDENTYFIKACYJNE

7. Rodzaj podatnika (zaznaczyć właściwy kwadrat):

1. osoba fizyczna 2. osoba prawna 3. jednostka organizacyjna, w tym spółka, nieposiadająca osobowości prawnej

8. Nazwa pełna * / Nazwisko **

9. Nazwa skrócona * / Pierwsze imię, drugie imię **

10. Identyfikator REGON

11. Numer PESEL **

Pole 12 wypełnia osoba fizyczna w przypadku, gdy numer PESEL nie został nadany.

12. Data urodzenia (dzień - miesiąc - rok) 13. Imię ojca 14. Imię matki

D.2. ADRES SIEDZIBY * / ADRES ZAMIESZKANIA **

15. Kraj 16. Województwo 17. Powiat

18. Gmina 19. Ulica 20. Nr domu 21. Nr lokalu

22. Miejscowość 23. Kod pocztowy 24. Poczta 25. Telefon

E. DANE DOTYCZĄCE UŻYTKÓW ROLNYCH STANOWIĄCYCH GOSPODARSTWO ROLNE – NIEPODLEGAJĄCYCH ZWOLNIENIU**E.1. GRUNTY ORNE**

Klasa	Powierzchnia w ha ¹⁾	Przelicznik	Powierzchnia w ha przeliczeniowych ¹⁾
	a	b	c
I	26.		27.
II	28.		29.
IIIa	30.		31.
IIIb	32.		33.
IVa	34.		35.
IVb	36.		37.

E.2. ŁĄKI I PASTWISKA

I	38.		39.
II	40.		41.
III	42.		43.
IV	44.		45.

E.3. SADY

I	46.		47.
II	48.		49.
III IIIa	50.		51.
IIIb	52.		53.
IV IVa	54.		55.
IVb	56.		57.

E.4. GRUNTY POD STAWAMI NIEZARYBIONYMI – grunty orne

I	58.		59.
II	60.		61.
IIIa	62.		63.
IIIb	64.		65.
IVa	66.		67.
IVb	68.		69.

E.5. GRUNTY POD STAWAMI NIEZARYBIONYMI – łąki i pastwiska

lasa	Powierzchnia w ha ¹⁾	Przelicznik	Powierzchnia w ha przeliczeniowych ¹⁾
	a	b	c
I	70.		71.
II	72.		73.
III	74.		75.
IV	76.		77.

E.6. GRUNTY ROLNE ZABUDOWANE- grunty orne

I	78.		79.
II	80.		81.
IIIa	82.		83.
IIIb	84.		85.
IVa	86.		87.
IVb	88.		89.

E.7. GRUNTY ROLNE ZABUDOWANE- łąki i pastwiska

I	90.		91.
II	92.		93.
III	94.		95.
IV	96.		97.

E.8. ROWY- grunty orne

I	98.		99.
II	100.		101.
IIIa	102.		103.
IIIb	104.		105.
IVa	106.		107.
IVb	108.		109.

E.9. ROWY- łąki i pastwiska

I	110.		111.
II	112.		113.
III	114.		115.
IV	116.		117.

E.10. UŻYTKI ROLNE (ROWY, GRUNTY POD STAWAMI NIEZARYBIONYMI) BEZ OZNACZENIA KLASY GLEBOZNAWCZEJ¹⁾

118. Powierzchnia w ha

E.11. GRUNTY POD STAWAMI ZARYBIONYMI- lososiem, trocią, głowacimą, palia i pstrągiem¹⁾

1,0

119.

E12. GRUNTY POD STAWAMI ZARYBIONYMI- inne gatunki ryb¹⁾

120. Powierzchnia w ha

0,20

121. Powierzchnia w ha przeliczeniowych

E13. ŁĄCZNA POWIERZCHNIA UŻYTKÓW ROLNYCH STANOWIĄCYCH GOSPODARSTWO ROLNE

122. Powierzchnia w ha (Suma z części od E.1 do E.9 kol.a) i poz. 118,119,120)

123. Powierzchnia w ha przeliczeniowych (Suma z części od E.1 do E.9 kol.c) i poz. 119,121)

F. ŁĄCZNA KWOTA PODATKU OD GOSPODARSTW ROLNYCH

Łącznie powierzchnia w ha przeliczeniowych

124.

Należy wpisać powierzchnię z poz.123.

Stawka podatku

125.

zł, gr

Kwota podatku (po zaokrągleniu do pełnych złotych)***)

126.

zł

G. DANE DOTYCZĄCE UŻYTKÓW ROLNYCH NIESTANOWIĄCYCH GOSPODARSTW ROLNYCH NIEPODLEGAJĄCYCH ZWOLNIENIU

127. Powierzchnia w ha

128. Stawka podatku

zł, gr

129. Kwota podatku (po zaokrągleniu do pełnych złotych)***)

zł

H. INFORMACJA O ZAŁĄCZNIKACH (do niniejszej deklaracji dołączono)

130. Liczba załączników ZR-1/A

131. Załącznik ZR-1/B składany (zaznaczyć właściwy kwadrat):

 tak nie

I. OŚWIADCZENIE I PODPIS PODATNIKA / OSOBY REPREZENTUJĄCEJ PODATNIKA

Oświadczam, że są mi znane przepisy Kodeksu karnego skarbowego o odpowiedzialności za podanie danych niezgodnych z rzeczywistością.

132. Imię

133. Nazwisko

134. Data wypełnienia deklaracji (dzień - miesiąc - rok)

135. Podpis i pieczęć kierownika jednostki²⁾ / Podpis podatnika³⁾ (pełnomocnika)

J. ADNOTACJE ORGANU PODATKOWEGO

136. Uwagi organu podatkowego

137. Data (dzień - miesiąc - rok)

138. Podpis przyjmującego formularz

***) Pouczenie


W przypadku niewpłacenia w określonych ustawowo terminach kwoty należnego podatku lub wpłacenia jej w niepełnej wysokości, niniejsza deklaracja stanowi podstawę do wystawienia tytułu wykonawczego, zgodnie z przepisami ustawy z dnia 17 czerwca 1966r. o postępowaniu egzekucyjnym w administracji (Dz.U. z 2002 Nr 110, poz. 968, z późn. zm.).

¹⁾ Należy podać z dokładnością do czterech miejsc po przecinku.

²⁾ Dotyczy podatnika niebędącego osobą fizyczną.

³⁾ Dotyczy podatnika będącego osobą fizyczną.

Wpłaty podatku należy dokonywać na konto:

PRZEWODNICZĄCY RADY MIASTA

 dr Zbigniew Targoński

POLA JASNE WYPEŁNIA PODATNIK. WYPEŁNIAĆ NA MASZYNIE, KOMPUTEROWO LUB RĘCZNIE, DUŻYMI DRUKOWANYMI LITERAMI, CZARNYM LUB NIEBIESKIM KOLOREM.

1. Numer Identyfikacji Podatkowej podatnika

2. Nr dokumentu

ZR-1/A

DANE O NIERUCHOMOŚCIACH ROLNYCH

Załącznik ZR-1/A przeznaczony jest dla jednej nieruchomości. W przypadku, gdy podatnik posiada na terenie gminy więcej niż jedną nieruchomość należy wypełnić odrębne załączniki.

3. Nr załącznika

A. PRZEZNACZENIE FORMULARZA

4. Niniejszy formularz stanowi załącznik do (zaznaczyć właściwy kwadrat):

1. deklaracji DR-1

2. informacji IR-1

B. DANE PODATNIKA

* - dotyczy podatnika niebędącego osobą fizyczną

** - dotyczy podatnika będącego osobą fizyczną

5. Rodzaj podatnika (zaznaczyć właściwy kwadrat):

1. osoba fizyczna

2. osoba prawna

3. jednostka organizacyjna, w tym spółka, nieposiadająca osobowości prawnej

6. Nazwa pełna * / Nazwisko **

7. Nazwa skrócona * / Pierwsze imię, drugie imię **

8. Identyfikator REGON

9. Numer PESEL **

C. DANE O NIERUCHOMOŚCIACH ROLNYCH PODLEGAJĄCYCH OPODATKOWANIU LUB ZWOLNIENIU

C.1. POŁOŻENIE NIERUCHOMOŚCI

10. Położenie nieruchomości (adres)

C.2. TYTUŁ PRAWNY (zaznaczyć właściwy kwadrat):

11. Rodzaj własności

1. własność

2. współwłasność

12. Rodzaj posiadania samostnego

1. posiadanie

2. współposiadanie

13. Rodzaj użytkowania

1. użytkowanie wieczyste

2. współużytkowanie wieczyste

14. Rodzaj posiadania zależnego

1. posiadanie

2. współposiadanie

C.3. IDENTYFIKATORY GEODEZYJNE DZIAŁEK

15. Działki

C.4. KSIĘGA WIECZYSTA

16. Numer księgi wieczystej (zbioru dokumentów)

17. Nazwa sądu

POLA JASNE WYPEŁNIA PODATNIK. WYPEŁNIAĆ NA MASZYNIE, KOMPUTEROWO LUB RĘCZNIE, DUŻYMI DRUKOWANYMI LITERAMI, CZARNYM LUB NIEBIESKIM KOLOREM.

1. Numer Identyfikacji Podatkowej podatnika	2. Nr dokumentu
---	-----------------

ZR-1/B

DANE O ZWOLNIENIACH I ULGACH PODATKOWYCH W PODATKU ROLNYM

A. PRZEZNACZENIE FORMULARZA

3. Niniejszy formularz stanowi załącznik do (zaznaczyć właściwy kwadrat):

1. deklaracji DR-1

2. informacji IR-1

B. DANE PODATNIKA

* - dotyczy podatnika niebędącego osobą fizyczną

** - dotyczy podatnika będącego osobą fizyczną

B.1. DANE IDENTYFIKACYJNE

4. Rodzaj podatnika (zaznaczyć właściwy kwadrat):

1. osoba fizyczna

2. osoba prawna

3. jednostka organizacyjna, w tym spółka, nieposiadająca osobowości prawnej

5. Nazwa pełna * / Nazwisko **

6. Nazwa skrócona * / Pierwsze imię, drugie imię **

7. Identyfikator REGON

8. Numer PESEL **

C. DANE DOTYCZĄCE ZWOLNIEŃ PODATKOWYCH WYNIKAJĄCYCH Z USTAWY


Tytuł prawny zwolnienia	Powierzchnia w ha fizycznych ¹⁾
Art. 12. ust. 1 pkt 1 - użytki rolne klasy V, VI i VIz	9.
Art. 12. ust. 1 pkt 1 - grunty zadrzewione i zakrzewione ustanowione na użytkach rolnych	10.
Art. 12. ust. 1 pkt 2 - grunty położone w pasie drogi granicznej	11.
Art. 12. ust. 1 pkt 3 - grunty orne, łąki i pastwiska objęte melioracją - w roku, w którym uprawy zostały zniszczone wskutek robót drenarskich	12.
Art. 12. ust. 1 pkt 4 - grunty przeznaczone na utworzenie nowego gospodarstwa rolnego lub powiększenie już istniejącego do powierzchni nieprzekraczającej 100 ha	13.
W przypadku korzystania z ulgi, po upływie okresu zwolnienia (zaznaczyć właściwy kwadrat)	14. Ulga <input type="checkbox"/> 75% <input type="checkbox"/> 50%
Art. 12. ust. 1 pkt 5 - grunty gospodarstw rolnych powstałe z zagospodarowania nieużytków	15.
W przypadku korzystania z ulgi, po upływie okresu zwolnienia (zaznaczyć właściwy kwadrat)	16. Ulga <input type="checkbox"/> 75% <input type="checkbox"/> 50%
Art. 12. ust. 1 pkt 6 - grunty gospodarstw rolnych otrzymane w drodze wymiany lub scalenia	17.
W przypadku korzystania z ulgi, po upływie okresu zwolnienia (zaznaczyć właściwy kwadrat)	18. Ulga <input type="checkbox"/> 75% <input type="checkbox"/> 50%
Art. 12. ust. 1 pkt 7 - grunty gospodarstw rolnych, na których zaprzestano produkcji rolnej	19.
Art. 12. ust. 1 pkt 8 - użytki ekologiczne	20.
Art. 12. ust. 1 pkt 9 - grunty zajęte przez zbiorniki wody służące do zaopatrzenia ludności w wodę	21.
Art. 12. ust. 1 pkt 10 - grunty pod wałami przeciwpowodziowymi i grunty położone w międzywałach	22.

Art. 12: ust. 1 pkt 11 - grunty wpisane do rejestru zabytków	23.
Art. 12: ust. 1 pkt 12 - grunty stanowiące działki przyzagrodowe członków rolniczych spółdzielni produkcyjnych	24.
Art. 12: ust. 2 pkt 1 - uczelnie	25.
Art. 12: ust. 2 pkt 2 - szkoły, placówki, zakłady kształcenia i placówki doskonalenia nauczycieli - publiczne i niepubliczne oraz organy prowadzące te szkoły, placówki i zakłady z tytułu zarządu, użytkowania lub użytkowania wieczystego gruntów	26.
Art. 12: ust. 2 pkt 3 - placówki naukowe Polskiej Akademii Nauk	27.
Art. 12: ust. 2 pkt 4 - prowadzący zakłady pracy chronionej lub zakłady aktywności zawodowej w zakresie gruntów zgłoszonych wojewodzie, jeżeli zgłoszenie zostało potwierdzone decyzją w sprawie przyznania statusu zakładu pracy chronionej lub zakładu aktywności zawodowej albo zaświadczeniem - zajętych na prowadzenie tego zakładu, z wyjątkiem gruntów znajdujących się w posiadaniu zależnym podmiotów niebędących prowadzącymi zakłady pracy chronionej lub zakłady aktywności zawodowej	28.
Art. 12: ust. 2 pkt 5 - jednostki badawczo-rozwojowe	29.
Art. 12: ust. 2 pkt 5a przedsiębiorców o statusie centrum badawczo - rozwojowego uzyskany na zasadach określonych w ustawie z dnia 29 lipca 2005 r. o niektórych formach wspierania działalności innowacyjnej (Dz. U. Nr 179, poz. 1484), w zakresie przedmiotów opodatkowania zajętych na cele prowadzonych badań i prac rozwojowych	30.
Art. 12: ust. 2 pkt 6 - Polski Związek Działkowców z tytułu użytkowania i użytkowania wieczystego gruntu rodzinnych ogrodów działkowych	31.

D. DANE DOTYCZĄCE ULG PODATKOWYCH WYNIKAJĄCYCH Z USTAWY LUB UCHWAŁY RADY GMINY

Tytuł prawny ulgi	
Art. 13 ust. 1 - ulga inwestycyjna	32. <input type="checkbox"/> tak <input type="checkbox"/> nie
Art. 13a ust. 1 i 2 - ulga dla żołnierzy odbywających zasadniczą służbę wojskową lub długotrwałe przeszkolenie wojskowe, osób spełniających zastępczo obowiązek służby wojskowej w formie skoszarowanej i prowadzących te gospodarstwa bezpośrednio przed powołaniem do służby oraz członków rodzin tych osób (zaznaczyć właściwy kwadrat)	33. Ulga <input type="checkbox"/> 60% <input type="checkbox"/> 40%
Art. 13b ust. 1 - ulga dla gruntów położonych na terenach podgórskich i górskich (zaznaczyć właściwy kwadrat)	34. Ulga <input type="checkbox"/> 60% <input type="checkbox"/> 30%
Art. 13c ust. 1 - ulga z tytułu wystąpienia klęski żywiołowej	35. <input type="checkbox"/> tak <input type="checkbox"/> nie

1) Należy podać z dokładnością do czterech miejsc po przecinku.

PRZEWODNICZĄCY RADY MIASTA

 dr Zbigniew Targoński

POLA JASNE WYPELNI PODATNIK. WYPELNIĆ NA MASZYNIE, KOMPUTEROWO LUB RĘCZNIE, DUŻYMI DRUKOWANYMI LITERAMI, CZARNYM LUB NIEBIESKIM KOLOREM.

1. Numer Identyfikacji Podatkowej podatnika	2. Nr dokumentu
---	-----------------

IL-1 INFORMACJA W SPRAWIE PODATKU LEŚNEGO

Podstawa prawna:	Ustawa z dnia 30 października 2002 r. o podatku leśnym (Dz. U. Nr 200, poz. 1682, z późn. zm.).
Składający:	Formularz przeznaczony dla osób fizycznych będących właścicielami lasów, posiadaczami samodzielnymi lasów, użytkownikami wieczystymi lasów, posiadaczami lasów stanowiących własność Skarbu Państwa lub jednostki samorządu terytorialnego.
Termin składania:	W terminie 14 dni od zaistnienia okoliczności mających wpływ na powstanie (wygaśnięcie) obowiązku podatkowego lub wysokości opodatkowania.
Miejsce składania:	Organ podatkowy właściwy ze względu na miejsce położenia nieruchomości.

A. MIEJSCE SKŁADANIA INFORMACJI

3. Nazwa organu podatkowego

B. OBOWIĄZEK ZŁOŻENIA INFORMACJI

Podatnik ma obowiązek złożenia wraz z korektą informacji pisemnego uzasadnienia przyczyny korekty - art. 81 ustawy Ordynacja podatkowa:

4. Cel złożenia informacji (zaznaczyć właściwy kwadrat):

1. informacja składana po raz pierwszy 2. korekta uprzednio złożonej informacji (miesiąc – rok)

5. Okoliczności powodujące konieczność złożenia informacji (napisać z jakiego powodu powstał lub wygasł obowiązek podatkowy albo jakie zaistniały okoliczności mające wpływ na wymiar podatku)

C. PODMIOT ZOBOWIĄZANY DO ZŁOŻENIA INFORMACJI

6. Rodzaj podmiotu (zaznaczyć właściwy kwadrat):

1. właściciel, użytkownik lub posiadacz 2. współwłaściciel, współużytkownik lub współposiadacz

D. DANE PODATNIKA

D.1. DANE IDENTYFIKACYJNE

7. Nazwisko

8. Pierwsze imię, drugie imię

9. Identyfikator Regon

10. Numer PESEL

Uwaga: 1) należy wypełnić w przypadku, gdy numer PESEL nie został nadany.

11. Data urodzenia

12. Imię ojca

13. Imię matki

D.2. ADRES ZAMIESZKANIA

14. Kraj

15. Województwo

16. Powiat

17. Gmina

18. Ulica

19. Nr domu

20. Nr lokalu

21. Miejscowość

22. Kod pocztowy

23. Poczta

24. Telefon

E. DANE DOTYCZĄCE LASÓW NIEPODLEGAJĄCYCH ZWOLNIENIU

Rodzaj lasu	Powierzchnia w ha ¹⁾
1. Lasy	25.
2. Lasy ochronne	26.
3. Lasy wchodzące w skład rezerwatów przyrody	27.
4. Lasy wchodzące w skład parków narodowych	28.

1) Należy podać z dokładnością do czterech miejsc po przecinku.

F. INFORMACJA O ZAŁĄCZNIKACH (do niniejszej informacji dołączono)

29. Liczba załączników ZL-1/A

30. Załącznik ZL-1/B składany (zaznaczyć właściwy kwadrat):

 tak

 nie

G. OŚWIADCZENIE I PODPIS PODATNIKA / OSOBY REPREZENTUJĄCEJ PODATNIKA

Oświadczam, że są mi znane przepisy Kodeksu karnego skarbowego o odpowiedzialności za podanie danych niezgodnych z rzeczywistością.

31. Imię

32. Nazwisko

33. Data wypełnienia informacji (dzień - miesiąc - rok)

34. Podpis podatnika / Pełnomocnika²⁾

H. ADNOTACJE ORGANU PODATKOWEGO

35. Uwagi organu podatkowego

36. Data (dzień - miesiąc - rok)

37. Podpis przyjmującego formularz

²⁾ Niepotrzebne skreślić.

PRZEWODNICZĄCY RADY MIASTA

 dr Zbigniew Targoński

POLA JASNE WYPELNIŁA PODATNIK. WYPELNIĆ NA MASZYNIE, KOMPUTEROWO LUB RĘCZNIE, DUŻYMI DRUKOWANYMI LITERAMI, CZARNYM LUB NIEBIESKIM KOLOREM.

1. Numer Identyfikacji Podatkowej podatnika

2. Nr dokumentu

DL-1

DEKLARACJA NA PODATEK LEŚNY

3. Rok

Podstawa prawna:	Ustawa z dnia 30 października 2002 r. o podatku leśnym (Dz. U. Nr 200, poz. 1682, z późn. zm.).
Składający:	Formularz przeznaczony dla osób prawnych, jednostek organizacyjnych oraz spółek nieposiadających osobowości prawnej będących właścicielami lasów, posiadaczami samodzielnymi lasów, użytkownikami wieczystym lasów, posiadaczami lasów stanowiących własność Skarbu Państwa lub jednostki samorządu terytorialnego oraz dla osób fizycznych będących współwłaścicielami lub współposiadaczami z osobami prawnymi lub z jednostkami organizacyjnymi, w tym spółkami, nieposiadającymi osobowości prawnej.
Termin składania:	Do 15 stycznia każdego roku podatkowego lub w terminie 14 dni od zaistnienia okoliczności mających wpływ na powstanie (wygaśnięcie) obowiązku podatkowego lub wysokość opodatkowania.
Miejsce składania:	Organ podatkowy właściwy ze względu na miejsce położenia nieruchomości.

A. MIEJSCE SKŁADANIA DEKLARACJI

4. Nazwa organu podatkowego

B. OBOWIĄZEK ZŁOŻENIA DEKLARACJI

Podatnik ma obowiązek złożenia wraz z korektą deklaracji pisemnego uzasadnienia przyczyny korekty - art. 81 ustawy Ordynacja podatkowa.

5. Okoliczności powodujące obowiązek złożenia deklaracji (zaznaczyć właściwy kwadrat):

1. deklaracja roczna

2. korekta deklaracji rocznej (miesiąc - rok)

C. PODMIOT ZOBOWIĄZANY DO ZŁOŻENIA DEKLARACJI

6. Rodzaj podmiotu (zaznaczyć właściwy kwadrat):

1. właściciel, użytkownik lub posiadacz

2. współwłaściciel, współużytkownik lub współposiadacz

D. DANE PODATNIKA

* - dotyczy podatnika niebędącego osobą fizyczną

** - dotyczy podatnika będącego osobą fizyczną

D.1. DANE IDENTYFIKACYJNE

7. Rodzaj podatnika (zaznaczyć właściwy kwadrat):

1. osoba fizyczna

2. osoba prawna

3. jednostka organizacyjna, w tym spółka, nieposiadająca osobowości prawnej

8. Nazwa pełna * / Nazwisko **

9. Nazwa skrócona * / Pierwsze Imię, drugie imię **

10. Identyfikator REGON

11. Numer PESEL **

Pole 12 wypełnia osoba fizyczna w przypadku, gdy numer PESEL nie został nadany.

12. Data urodzenia (dzień - miesiąc - rok)

13. Imię ojca

14. Imię matki

D.2. ADRES SIEDZIBY * / ADRES ZAMIESZKANIA **

15. Kraj

16. Województwo

17. Powiat

18. Gmina

19. Ulica

20. Nr domu

21. Nr lokalu

22. Miejscowość

23. Kod pocztowy

24. Poczta

25. Telefon

E. DANE DOTYCZĄCE LASÓW NIEPODLEGAJĄCYCH ZWOLNIENIU

Rodzaj gruntów leśnych	Powierzchnia w ha ¹⁾	Stawka podatku		Kwota podatku	
		zł	gr	zł	gr
1. Lasy	26.	27.		28.	
2. Lasy ochronne	29.	30.		31.	
3. Lasy wchodzące w skład rezerwatów przyrody	32.	33.		34.	
4. Lasy wchodzące w skład parków narodowych	35.	36.		37.	

F. ŁĄCZNA KWOTA PODATKU

Kwota podatku (po zaokrągleniu do pełnych złotych) ***)	38.
Suma kwot z poz. 28, 31, 34, 37	zł

G. INFORMACJA O ZAŁĄCZNIKACH (do niniejszej deklaracji dołączono)

39. Liczba załączników ZL-1/A	40. Załącznik ZL-1/B składany (zaznaczyć właściwy kwadrat): <input type="checkbox"/> tak <input type="checkbox"/> nie
-------------------------------	--

OŚWIADCZENIE I PODPIS PODATNIKA / OSOBY REPREZENTUJĄCEJ PODATNIKA

Oświadczam, że są mi znane przepisy Kodeksu karnego skarbowego o odpowiedzialności za podanie danych niezgodnych z rzeczywistością.

41. Imię	42. Nazwisko
43. Data wypełnienia deklaracji (dzień - miesiąc - rok)	44. Podpis i pieczęć kierownika jednostki ²⁾ / Podpis podatnika ³⁾ (pełnomocnika)

I. ADNOTACJE ORGANU PODATKOWEGO

45. Uwagi organu podatkowego	
46. Data (dzień - miesiąc - rok)	47. Podpis przyjmującego formularz

***) Pouczenie


W przypadku niewpłacenia w określonych ustawowo terminach kwoty należnego podatku lub wpłacenia jej w niepełnej wysokości, niniejsza deklaracja stanowi podstawę do wystawienia tytułu wykonawczego, zgodnie z przepisami ustawy z dnia 17 czerwca 1966r. o postępowaniu egzekucyjnym w administracji (Dz.U. z 2002 Nr 110, poz. 968, z późn. zm.).

¹⁾ Należy podać z dokładnością do czterech miejsc po przecinku.

²⁾ Dotyczy podatnika niebędącego osobą fizyczną.

³⁾ Dotyczy podatnika będącego osobą fizyczną.

Wpłaty podatku należy dokonywać na konto:

PRZEWODNICZĄCY MIASTA

 dr Zbigniew Tatgoński

POLA JASNE WYPEŁNIA PODATNIK. WYPEŁNIAĆ NA MASZYNE, KOMPUTEROWO LUB RĘCZNIE, DUŻYMI DRUKOWANYMI LITERAMI, CZARNYM LUB NIEBIESKIM KOLOREM.

1. Numer Identyfikacji Podatkowej podatnika

2. Nr dokumentu

ZL-1/A

DANE O NIERUCHOMOŚCIACH LEŚNYCH

Załącznik ZL-1/A przeznaczony jest dla jednej nieruchomości. W przypadku, gdy podatnik posiada na terenie gminy więcej niż jedną nieruchomość należy wypełnić odrębne załączniki.

3. Nr załącznika

A. PRZEZNACZENIE FORMULARZA

4. Niniejszy formularz stanowi załącznik do (zaznaczyć właściwy kwadrat):

1. deklaracji DL-1

2. informacji IL-1

B. DANE PODATNIKA

* - dotyczy podatnika niebędącego osobą fizyczną

** - dotyczy podatnika będącego osobą fizyczną

B.1. DANE IDENTYFIKACYJNE

5. Rodzaj podatnika (zaznaczyć właściwy kwadrat):

1. osoba fizyczna

2. osoba prawna

3. jednostka organizacyjna, w tym spółka, nieposiadająca osobowości prawnej

6. Nazwa pełna * / Nazwisko **

7. Nazwa skrócona * / Pierwsze Imię, drugie Imię **

8. Identyfikator REGON

9. Numer PESEL **

C. DANE O NIERUCHOMOŚCIACH LEŚNYCH PODLEGAJĄCYCH OPODATKOWANIU LUB ZWOLNIENIU

C.1. POŁOŻENIE NIERUCHOMOŚCI

10. Położenie nieruchomości (adres)

C.2. TYTUŁ PRAWNY (zaznaczyć właściwy kwadrat):

11. Rodzaj własności

1. własność

2. współwłasność

12. Rodzaj posiadania samoistnego

1. posiadanie

2. współposiadanie

13. Rodzaj użytkowania

1. użytkowanie wieczyste

2. współużytkowanie

14. Rodzaj posiadania zależnego

1. posiadanie

2. współposiadanie

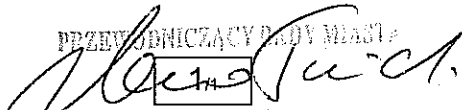
C.3. IDENTYFIKATORY GEODEZYJNE DZIAŁEK

15. Działki

C.4. KSIĘGA WIECZYSTA

16. Numer księgi wieczystej (zbioru dokumentów)

17. Nazwa sądu

PRZEWODNICZĄCY RADY MIASTA

dr Zbigniew Targoński

POŁA JASNE WYPEŁNIA PODATNIK. WYPEŁNIAĆ NA MASZYNE, KOMPUTEROWO LUB RĘCZNIE, DUŻYMI DRUKOWANYMI LITERAMI, CZARNYM LUB NIEBIESKIM KOLOREM.

1. Numer Identyfikacji Podatkowej podatnika	2. Nr dokumentu
---	-----------------

ZL-1/B

DANE O ZWOLNIENIACH PODATKOWYCH W PODATKU LEŚNYM

A. PRZEZNACZENIE FORMULARZA

3. Niniejszy formularz stanowi załącznik do (zaznaczyć właściwy kwadrat):

1. deklaracji DL-1

2. informacji IL-1

B. DANE PODATNIKA

* - dotyczy podatnika niebędącego osobą fizyczną

** - dotyczy podatnika będącego osobą fizyczną

B.1. DANE IDENTYFIKACYJNE

4. Rodzaj podatnika (zaznaczyć właściwy kwadrat):

1. osoba fizyczna

2. osoba prawna

3. jednostka organizacyjna, w tym spółka, nieposiadająca osobowości prawnej

5. Nazwa pełna * / Nazwisko **

6. Nazwa skrócona * / Pierwsze imię, drugie imię **

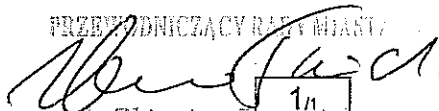
7. Identyfikator REGON

8. Numer PESEL **

C. DANE DOTYCZĄCE ZWOLNIEŃ PODATKOWYCH WYNIKAJĄCYCH Z USTAWY

Tytuł prawny zwolnienia	Powierzchnia w ha ¹⁾
Art. 7 ust. 1 pkt 1 - lasy z drzewostanem w wieku do 40 lat	9.
Art. 7 ust. 1 pkt 2 - lasy wpisane indywidualnie do rejestru zabytków	10.
Art. 7 ust. 1 pkt 3 - użytki ekologiczne	11.
Art. 7 ust. 2 pkt 1 - uczelnie	12.
Art. 7 ust. 2 pkt 2 - szkoły, placówki, zakłady kształcenia i placówki doskonalenia nauczycieli - publiczne i niepubliczne oraz organy prowadzące te szkoły, placówki i zakłady odpowiednio z tytułu zarządu, użytkowania lub użytkowania wieczystego nieruchomości szkolnych	13.
Art. 7 ust. 2 pkt 3 - placówki naukowe Polskiej Akademii Nauk	14.
Art. 7 ust. 2 pkt 4 - prowadzących zakłady pracy chronionej lub zakłady aktywności zawodowej w zakresie lasów wymienionych w decyzji w sprawie przyznania statusu zakładu pracy chronionej lub zakładu aktywności zawodowej lub zgłoszonych wojewodzie - zajętych na prowadzenie tego zakładu, z wyłączeniem lasów, które znajdują się w posiadaniu zależnym podmiotów niebędących prowadzącymi zakład pracy chronionej lub zakład aktywności zawodowej	15.
Art. 7 ust. 2 pkt 5 - jednostki badawczo-rozwojowe	16.
Art. 7 ust. 2 pkt 6 - przedsiębiorców o statusie centrum badawczo-rozwojowego uzyskanym na zasadach określonych w ustawie z dnia 29 lipca 2005 r. o niektórych formach wspierania działalności innowacyjnej (Dz. U. Nr 179, poz. 1484), w zakresie przedmiotów opodatkowania zajętych na prowadzenie przez nich badań i prac rozwojowych	17.

1) Należy podać z dokładnością do czterech miejsc po przecinku.

PRZEDSIODNICZĄCY RADY MIASTA

dr Zbigniew Targosz

POLA JASNE WYPEŁNIA PODATNIK. WYPEŁNIAĆ NA MASZYNIE, KOMPUTEROWO LUB RĘCZNIE, DUŻYMI DRUKOWANYMI LITERAMI, CZARNYM LUB NIEBIESKIM KOLOREM.

1. Numer identyfikacji Podatkowej podatnika	2. Nr dokumentu
---	-----------------

IN-1 INFORMACJA W SPRAWIE PODATKU OD NIERUCHOMOŚCI

Podstawa prawna:	Ustawa z dnia 12 stycznia 1991 r. o podatkach i opłatach lokalnych (Dz. U. z 2002 r. Nr 9, poz. 84 z późn. zm.)
Składający:	Formularz przeznaczony dla osób fizycznych będących właścicielami nieruchomości lub obiektów budowlanych, posiadaczami samodzielną nieruchomości lub obiektów budowlanych, użytkownikami wieczystym gruntów, posiadaczami nieruchomości lub ich części albo obiektów budowlanych lub ich części, stanowiących własność Skarbu Państwa lub jednostki samorządu terytorialnego.
Termin składania:	W terminie 14 dni od dnia zaistnienia okoliczności mających wpływ na powstanie (wygasnięcie) obowiązku podatkowego lub wysokości opodatkowania.
Miejsce składania:	Organ podatkowy właściwy ze względu na miejsce położenia przedmiotu opodatkowania.

A. MIEJSCE SKŁADANIA INFORMACJI

3. Nazwa organu podatkowego

B. OBOWIĄZEK ZŁOŻENIA INFORMACJI

Podatnik ma obowiązek złożenia wraz z korektą informacji pisemnego uzasadnienia przyczyny korekty – art. 81 ustawy Ordynacja podatkowa.

4. Cel złożenia informacji (zaznaczyć właściwy kwadrat):

1. Informacja składana po raz pierwszy 2. korekta uprzednio złożonej informacji (miesiąc – rok)

5. Okoliczności powodujące konieczność złożenia informacji lub korekty informacji (napisać z jakiego powodu powstał lub wygasł obowiązek podatkowy albo jakie zaistniały okoliczności mające wpływ na wymiar podatku)

C. PODMIOT ZOBOWIĄZANY DO ZŁOŻENIA INFORMACJI

6. Rodzaj podmiotu (zaznaczyć właściwy kwadrat):

1. właściciel, użytkownik lub posiadacz 2. współwłaściciel, współużytkownik lub współposiadacz

D. DANE PODATNIKA

D.1. DANE IDENTYFIKACYJNE

7. Nazwisko

8. Pierwsze imię, drugie imię

9. Identyfikator REGON

10. Numer PESEL

Pole 11 należy wypełnić w przypadku, gdy numer PESEL nie został nadany.

11. Data urodzenia

12. Imię ojca

13. Imię matki

D.2. ADRES ZAMIESZKANIA

14. Kraj

15. Województwo

16. Powiat

17. Gmina

18. Ulica

19. Nr domu

20. Nr lokalu

21. Miejscowość

22. Kod pocztowy

23. Poczta

24. Telefon

E. DANE DOTYCZĄCE PRZEDMIOTÓW OPODATKOWANIA NIEPODLEGAJĄCYCH ZWOLNIENIU

E.1. POWIERZCHNIA GRUNTÓW

Podstawa opodatkowania

1. Związane z prowadzeniem działalności gospodarczej, bez względu na sposób zakwalifikowania w ewidencji gruntów i budynków

25.

m²

2. Pod jeziorami, zajęte na zbiorniki wodne retencyjne lub elektrowni wodnych ¹⁾		26.	ha
3. Pozostałe grunty, w tym zajęte na prowadzenie odpłatnej statutowej działalności pożytku publicznego przez organizacje pożytku publicznego		27.	m ²
E.2. POWIERZCHNIA BUDYNKÓW LUB ICH CZĘŚCI			
			Podstawa opodatkowania
1. Mieszkalne - ogółem		28.	m ²
w tym: kondygnacje o wysokości:	- od 1,40 m do 2,20 m (zaliczyć 50% powierzchni)	29.	m ²
	- powyżej 2,20 m	30.	m ²
2. Związane z prowadzeniem działalności gospodarczej oraz od budynków mieszkalnych lub ich części zajętych na prowadzenie działalności gospodarczej - ogółem		31.	m ²
w tym: kondygnacje o wysokości:	- od 1,40 m do 2,20 m (zaliczyć 50% powierzchni)	32.	m ²
	- powyżej 2,20 m	33.	m ²
3. Związane z prowadzeniem działalności gospodarczej przez przedsiębiorców (tworzących nowe miejsca pracy, u których przez utworzenie nowych miejsc pracy stan średniorocznego zatrudnienia w zakładzie na terenie miasta Lublina w bieżącym roku podatkowym wzrosło co najmniej o 10% w stosunku do średniorocznego zatrudnienia w poprzednim roku podatkowym - z wyłączeniem budynków lub ich części związanych z prowadzeniem działalności handlowej na powierzchni powyżej 1800m ² (od jednego budynku) - ogółem		34.	m ²
w tym: kondygnacje o wysokości:	- od 1,40 m do 2,20 m (zaliczyć 50% powierzchni)	35.	m ²
	- powyżej 2,20 m	36.	m ²
4. Zajęte na prowadzenie działalności gospodarczej w formie stołówek, bufetów i kiosków szkolnych w placówkach publicznych działających na podstawie ustawy o systemie oświaty - ogółem		37.	m ²
w tym: kondygnacje o wysokości:	- od 1,40 m do 2,20 m (zaliczyć 50% powierzchni)	38.	m ²
	- powyżej 2,20 m	39.	m ²
5. Zajęte na działalność gospodarczą w zakresie prowadzenia parkingów wielopiętrowych i garaży wielopiętrowych - ogółem		40.	m ²
w tym: kondygnacje o wysokości:	- od 1,40 m do 2,20 m (zaliczyć 50% powierzchni)	41.	m ²
	- powyżej 2,20 m	42.	m ²
6. Związane z prowadzeniem działalności handlowej na powierzchni powyżej 1800m ² (od jednego budynku) - ogółem		43.	m ²
w tym: kondygnacje o wysokości:	- od 1,40 m do 2,20 m (zaliczyć 50% powierzchni)	44.	m ²
	- powyżej 2,20 m	45.	m ²
7. Zajęte na prowadzenie działalności gospodarczej w zakresie obrotu kwalifikowanym materiałem siewnym - ogółem		46.	m ²
w tym: kondygnacje o wysokości:	- od 1,40 m do 2,20 m (zaliczyć 50% powierzchni)	47.	m ²
	- powyżej 2,20 m	48.	m ²
8. Zajęte na prowadzenie działalności gospodarczej w zakresie udzielania świadczeń zdrowotnych - ogółem		49.	m ²
w tym: kondygnacje o wysokości:	- od 1,40 m do 2,20 m (zaliczyć 50% powierzchni)	50.	m ²
	- powyżej 2,20 m	51.	m ²
9. Pozostałe, w tym zajęte na prowadzenie odpłatnej statutowej działalności pożytku publicznego przez organizacje pożytku publicznego - ogółem		52.	m ²
w tym: kondygnacje o wysokości:	- od 1,40 m do 2,20 m (zaliczyć 50% powierzchni)	53.	m ²
	- powyżej 2,20 m	54.	m ²

¹⁾ Należy podać z dokładnością do czterech miejsc po przecinku

E.3. WARTOŚĆ BUDOWLI LUB ICH CZĘŚCI ZWIĄZANYCH Z PROWADZENIEM DZIAŁALNOŚCI GOSPODARCZEJ

	Podstawa opodatkowania w zł z dokładnością do 1 zł
Budowie	55. _____ zł

F. INFORMACJA O ZAŁĄCZNIKACH (do niniejszej informacji dołączono)

56. Liczba załączników ZN-1/A	57. Załącznik ZN-1/B składany (zaznaczyć właściwy kwadrat): <input type="checkbox"/> tak <input type="checkbox"/> nie
-------------------------------	--

G. OŚWIADCZENIE I PODPIS PODATNIKA / OSOBY REPREZENTUJĄCEJ PODATNIKA

Oświadczam, że są mi znane przepisy Kodeksu karnego skarbowego o odpowiedzialności za podanie danych niezgodnych z rzeczywistością.


58. Imię	59. Nazwisko
60. Data wypełnienia informacji (dzień - miesiąc - rok)	61. Podpis podatnika / pełnomocnika 2)

H. ADNOTACJE ORGANU PODATKOWEGO

62. Uwagi organu podatkowego

63. Data (dzień - miesiąc - rok)	64. Podpis przyjmującego formularz
----------------------------------	------------------------------------

Niepotrzebne skreślić.

PRZEWODNICZĄCY RAINY MIASTA

 dr Zbigniew Targoński

POLA JASNE WYPEŁNIA PODATNIK. WYPEŁNIĆ NA MASZYNIE, KOMPUTEROWO LUB RĘCZNIE, DUŻYMI DRUKOWANYMI LITERAMI, CZARNYM LUB NIEBIESKIM KOLOREM.

1. Numer Identyfikacji Podatkowej podatnika	2. Nr dokumentu
---	-----------------

DN-1 DEKLARACJA NA PODATEK OD NIERUCHOMOŚCI

3. Rok

Podstawa prawna: Skladający:	Ustawa z dnia 12 stycznia 1991 r. o podatkach i opłatach lokalnych (Dz. U. z 2002 r. Nr 9, poz. 84, z późn. zm.) Formularz przeznaczony dla osób prawnych, jednostek organizacyjnych oraz spółek niemających osobowości prawnej będących właścicielami nieruchomości lub obiektów budowlanych, posiadaczami samodzielnymi nieruchomości lub obiektów budowlanych, użytkownikami wieczystymi gruntów, posiadaczami nieruchomości lub ich części albo obiektów budowlanych lub ich części, stanowiących własność Skarbu Państwa lub jednostki samorządu terytorialnego oraz dla osób fizycznych będących współwłaścicielami lub współposiadaczami nieruchomości z osobami prawnymi, bądź z innymi jednostkami organizacyjnymi nieposiadającymi osobowości prawnej lub ze spółkami nieposiadającymi osobowości prawnej, z wyjątkiem osób fizycznych tworzących wspólnotę mieszkaniową.
Termin składania:	Do dnia 15 stycznia każdego roku podatkowego lub w terminie 14 dni od dnia zaistnienia okoliczności mających wpływ na powstanie (wygaśnięcie) obowiązku podatkowego lub wysokość opodatkowania.
Miejsce składania:	Organ podatkowy właściwy ze względu na miejsce położenia przedmiotów opodatkowania.

A. MIEJSCE SKŁADANIA DEKLARACJI

4. Nazwa organu podatkowego

B. OBOWIĄZEK ZŁOŻENIA DEKLARACJI

Podatnik ma obowiązek złożenia wraz z korektą deklaracji pisemnego uzasadnienia przyczyny korekty - art. 81 ustawy Ordynacja podatkowa.

5. Okoliczności powodujące obowiązek złożenia deklaracji (zaznaczyć właściwy kwadrat):

1. deklaracja roczna 2. korekta deklaracji rocznej (miesiąc - rok)

C. PODMIOT ZOBOWIĄZANY DO ZŁOŻENIA DEKLARACJI

6. Rodzaj podmiotu (zaznaczyć właściwy kwadrat):

1. właściciel, użytkownik lub posiadacz 2. współwłaściciel, współużytkownik lub współposiadacz

D. DANE PODATNIKA

- dotyczy podatnika niebędącego osobą fizyczną

** - dotyczy podatnika będącego osobą fizyczną

D.1. DANE IDENTYFIKACYJNE

7. Rodzaj podatnika (zaznaczyć właściwy kwadrat):

1. osoba prawna 2. osoba fizyczna 3. jednostka organizacyjna, w tym spółka, nieposiadająca osobowości prawnej

8. Nazwa pełna * / Nazwisko **

9. Nazwa skrócona * / Pierwsze imię, drugie imię **

10. Identyfikator REGON

11. Numer PESEL **

Pole 12 wypełnia osoba fizyczna w przypadku, gdy numer PESEL nie został nadany.

12. Data urodzenia (dzień - miesiąc - rok)

13. Imię ojca**

14. Imię matki**

D.2. ADRES SIEDZIBY * / ADRES ZAMIESZKANIA **

15. Kraj

16. Województwo

17. Powiat

18. Gmina

19. Ulica

20. Nr domu

21. Nr lokalu

22. Miejscowość

23. Kod pocztowy

24. Poczta

25. Telefon

E. DANE DOTYCZĄCE PRZEDMIOTÓW OPODATKOWANIA NIEPODLEGAJĄCYCH ZWOLNIENIU

Podstawa opodatkowania	Stawka podatku		Kwota podatku
	zł	gr	zł

E.1. POWIERZCHNIA GRUNTÓW

1. Związane z prowadzeniem działalności gospodarczej, bez względu na sposób zakwalifikowania w ewidencji gruntów i budynków	26.	m ²	27.	28.	,	
2. Pod jeziorami, zajęte na zbiorniki wodne retencyjne lub elektrowni wodnych (1)	29.	ha	30.	31.	,	
3. Pozostałe grunty, w tym zajęte na prowadzenie odpłatnej statutowej działalności pożytku publicznego przez organizacje pożytku publicznego	32.	m ²	33.	34.	,	

E.2. POWIERZCHNIA BUDYNKÓW LUB ICH CZĘŚCI

Podstawa opodatkowania w m ²	Stawka podatku		Kwota podatku
	zł	gr	zł

1. Mieszkalna - ogółem	35.	m ²	36.	37.	,	
w tym kondygnacje o wysokości:	- od 1,40 m do 2,20 m (zaliczyć 50% powierzchni)	38.	m ²			
	- powyżej 2,20 m	39.	m ²			
2. Związane z prowadzeniem działalności gospodarczej oraz od budynków mieszkalnych lub ich części zajętych na prowadzenie działalności gospodarczej - ogółem	40.	m ²	41.	42.	,	
w tym kondygnacje o wysokości:	- od 1,40 m do 2,20 m (zaliczyć 50% powierzchni)	43.	m ²			
	- powyżej 2,20 m	44.	m ²			
3. Związane z prowadzeniem działalności gospodarczej przez przedsiębiorców tworzących nowe miejsca pracy, tj. których przez utworzenie nowych miejsc pracy stan średniorocznego zatrudnienia w zakładzie na terenie miasta Lublina w bieżącym roku podatkowy wzrosło co najmniej o 10% w stosunku do średniorocznego zatrudnienia w poprzednim roku podatkowym; z wyłączeniem budynków lub ich części związanych z prowadzeniem działalności handlowej na powierzchni powyżej 1800m ² (od jednego budynku) - ogółem	45.	m ²	46.	47.	,	
w tym kondygnacje o wysokości:	- od 1,40 m do 2,20 m (zaliczyć 50% powierzchni)	48.	m ²			
	- powyżej 2,20 m	49.	m ²			
4. Zajęte na prowadzenie działalności gospodarczej w formie stołówek, bufetów i kiosków szkolnych w placówkach publicznych działających na podstawie ustawy o systemie oświaty - ogółem	50.	m ²	51.	52.	,	
w tym kondygnacje o wysokości:	- od 1,40 m do 2,20 m (zaliczyć 50% powierzchni)	53.	m ²			
	- powyżej 2,20 m	54.	m ²			
5. Zajęte na działalność gospodarczą w zakresie prowadzenia parkingów wielopoziomowych i garaży wielopoziomowych - ogółem	55.	m ²	56.	57.	,	
w tym kondygnacje o wysokości:	- od 1,40 m do 2,20 m (zaliczyć 50% powierzchni)	58.	m ²			
	- powyżej 2,20 m	59.	m ²			
6. Związane z prowadzeniem działalności handlowej na powierzchni powyżej 1800m ² (od jednego budynku) - ogółem	60.	m ²	61.	62.	,	
w tym kondygnacje o wysokości:	- od 1,40 m do 2,20 m (zaliczyć 50% powierzchni)	63.	m ²			
	- powyżej 2,20 m	64.	m ²			

7. Zajęte na prowadzenie działalności gospodarczej w zakresie obrotu kwalifikowanym materiałem siewnym - ogółem	65.	m ²	66.	67.
w tym: kondygnacje o wysokości:	- od 1,40 m do 2,20 m (zaliczyć 50% powierzchni)	68.	m ²	
	- powyżej 2,20 m	69.	m ²	
8. Zajęte na prowadzenie działalności gospodarczej w zakresie udzielania świadczeń zdrowotnych - ogółem	70.	m ²	71.	72.
w tym: kondygnacje o wysokości:	- od 1,40 m do 2,20 m (zaliczyć 50% powierzchni)	73.	m ²	
	- powyżej 2,20 m	74.	m ²	
9. Pozostałe, w tym zajęte na prowadzenie odpłatnej statutowej działalności pożytku publicznego przez organizację pożytku publicznego - ogółem	75.	m ²	76.	77.
w tym: kondygnacje o wysokości:	- od 1,40 m do 2,20 m (zaliczyć 50% powierzchni)	78.	m ²	
	- powyżej 2,20 m	79.	m ²	

E.3. WARTOŚĆ BUDOWLI LUB ICH CZĘŚCI ZWIĄZANYCH Z PROWADZENIEM DZIAŁALNOŚCI

GOSPODARCZEJ

	Podstawa opodatkowania w zł z dokładnością do 1 zł	Stawka podatku	Kwota podatku zł, gr
1. Budowle	80.	81.	82.

F. ŁĄCZNA KWOTA PODATKU

Kwota podatku (po zaokrągleniu do pełnych złotych) ***)	83.
Suma kwot z części E.1, E.2 i E.3	zł

G. INFORMACJA O ZAŁĄCZNIKACH (do niniejszej deklaracji dołączono)

84. Liczba załączników ZN-1/A	85. Załącznik ZN-1/B składany (zaznaczyć właściwy kwadrat): <input type="checkbox"/> tak <input type="checkbox"/> nie
-------------------------------	--

H. OŚWIADCZENIE I PODPIS PODATNIKA / OSOBY REPREZENTUJĄCEJ PODATNIKA

Oświadczam, że są mi znane przepisy Kodeksu karnego skarbowego o odpowiedzialności za podanie danych niezgodnych z rzeczywistością.

86. Imię	87. Nazwisko
88. Data wypełnienia deklaracji (dzień - miesiąc - rok)	89. Podpis i pieczęć kierownika jednostki ²⁾ / Podpis podatnika ³⁾ (pełnomocnika)

I. ADNOTACJE ORGANU PODATKOWEGO

90. Uwagi organu podatkowego	
91. Data (dzień - miesiąc - rok)	92. Podpis przyjmującego formularz

1) należy podać z dokładnością do czterech miejsc po przecinku.

2) dotyczy podatnika niebędącego osobą fizyczną

3) dotyczy podatnika będącego osobą fizyczną

*****) Pouczenie**

W przypadku niewpłacenia w określonych ustawowo terminach kwoty należnego podatku lub wpłacenia jej w niepełnej wysokości, niniejsza deklaracja stanowi podstawę do wystawienia tytułu wykonawczego, zgodnie z przepisami ustawy z dnia 17 czerwca 1966r. o postępowaniu egzekucyjnym w administracji (Dz. U. z 2002 r. Nr 110, poz. 968 z późn. zm.).

PRZEWODNICZĄCY RADY MIASTA

 dr Zbigniew Targoński

POLA JASNE WYPEŁNIA PODATNIK. WYPEŁNIAĆ NA MASZYNIE, KOMPUTEROWO LUB RĘCZNIE, DUŻYMI DRUKOWANYMI LITERAMI, CZARNYM LUB NIEBIESKIM KOLOREM.

1. Numer Identyfikacji Podatkowej podatnika

2. Nr dokumentu

ZN-1/A

DANE O NIERUCHOMOŚCIACH

Załącznik ZN-1/A przeznaczony jest dla jednej nieruchomości. W przypadku, gdy podatnik posiada na terenie gminy więcej niż jedną nieruchomość należy wypełnić odrębne załączniki.

3. Nr załącznika

A. PRZEZNACZENIE FORMULARZA

4. Niniejszy formularz stanowi załącznik do (zaznaczyć właściwy kwadrat):

1. deklaracji DN-1

2. informacji IN-1

B. DANE PODATNIKA

* - dotyczy podatnika niebędącego osobą fizyczną

** - dotyczy podatnika będącego osobą fizyczną

B.1. DANE IDENTYFIKACYJNE

5. Rodzaj podatnika (zaznaczyć właściwy kwadrat):

1. osoba prawna

2. osoba fizyczna

3. jednostka organizacyjna, w tym spółka, nieposiadająca osobowości prawnej

6. Nazwa pełna * / Nazwisko **

7. Nazwa skrócona * / Pierwsze imię, drugie imię **

8. Identyfikator REGON

9. Numer PESEL **

C. DANE O NIERUCHOMOŚCIACH I OBIEKTACH BUDOWLANYCH PODLEGAJĄCYCH OPODATKOWANIU LUB ZWOLNIENIU

C.1. POŁOŻENIE NIERUCHOMOŚCI

10. Położenie nieruchomości (adres)

C.2. TYTUŁ PRAWNY (zaznaczyć właściwy kwadrat):

11. Rodzaj własności

1. własność

2. współwłasność

12. Rodzaj posiadania samoistnego

1. posiadanie

2. współposiadanie

13. Rodzaj użytkowania

1. użytkowanie wieczyste

2. współużytkowanie

14. Rodzaj posiadania zależnego

1. posiadanie

2. współposiadanie

C.3. IDENTYFIKATORY GEODEZYJNE DZIAŁEK, BUDYNKÓW, LOKALI ¹⁾

15. Działki

16. Budynki

17. Lokale

C.4. KSIĘGA WIECZYSTA

18. Numer księgi wieczystej (zbioru dokumentów)

19. Nazwa sądu

1) Identyfikatory wykazują się, jeżeli zostały nadane.

PRZEWODNICZĄCY RADY MIASTA

dr Zbigniew Wargoński

POŁA JASNE WYPEŁNIA PODATNIK. WYPEŁNIAĆ NA MASZYNE, KOMPUTEROWO LUB RĘCZNIE, DUŻYMI DRUKOWANYMI LITERAMI, CZARNYM LUB NIEBIESKIM KOLOREM.

1. Numer Identyfikacji Podatkowej podatnika	2. Nr dokumentu
---	-----------------

ZN-1/B


DANE O ZWOLNIENIACH PODATKOWYCH W PODATKU OD NIERUCHOMOŚCI

A. PRZEZNACZENIE FORMULARZA			
3. Niniejszy formularz stanowi załącznik do (zaznaczyć właściwy kwadrat):			
<input type="checkbox"/> 1. deklaracji DN-1		<input type="checkbox"/> 2. informacji IN-1	
B. DANE PODATNIKA			
* - dotyczy podatnika niebędącego osobą fizyczną		** - dotyczy podatnika będącego osobą fizyczną	
B.1. DANE IDENTYFIKACYJNE			
4. Rodzaj podatnika (zaznaczyć właściwy kwadrat):			
<input type="checkbox"/> 1. osoba prawna		<input type="checkbox"/> 2. osoba fizyczna	
<input type="checkbox"/> 3. jednostka organizacyjna, w tym spółka, nieposiadająca osobowości prawnej			
5. Nazwa pełna * / Nazwisko **			
6. Nazwa skrócona * / Pierwsze imię, drugie imię **			
7. Identyfikator REGON		8. Numer PESEL **	
C. DANE DOTYCZĄCE ZWOLNIEŃ PODATKOWYCH WYNIKAJĄCYCH Z USTAWY LUB UCHWAŁ RADY MIASTA			
Tytuł prawny zwolnienia	Grunty powierzchnia w m ²	Budynki lub ich części powierzchnia użytkowa w m ²	Budowie wartość w zł z dokładnością do 1 zł
Art. 7 ust. 1 pkt 1 - budowie kolejowe stanowiące całość techniczno-użytkową wraz z instalacjami i urządzeniami służącymi do ruchu pojazdów kolejowych, organizacji i sterowania tym ruchem, umożliwiające dokonywanie przewozów osób lub rzeczy - wykorzystywane wyłącznie na potrzeby publicznego transportu kolejowego, a także zajęte pod nie grunty	9.		10.
Art. 7 ust. 1 pkt 2 - budowie infrastruktury portowej, budowie infrastruktury zapewniającej dostęp do portów i przystani morskich oraz zajęte pod nie grunty	11.		12.
Art. 7 ust. 1 pkt 2a - grunty, które znajdują się w posiadaniu podmiotu zarządzającego portem lub przystanią morską, pozyskane na potrzeby rozwoju portu lub przystani morskiej, zajęte na działalność określoną w statucie tego podmiotu, położone w granicach portów i przystani morskich - od pierwszego dnia miesiąca następującego po miesiącu, w którym podmiot ten wszedł w ich posiadanie - nie dłużej niż przez okres 5 lat, z wyjątkiem gruntów zajętych przez podmiot inny niż podmiot zarządzający portem lub przystanią morską	13.		
Art. 7 ust. 1 pkt 3 - budynki, budowle i zajęte pod nie grunty na obszarze części lotniczych lotnisk użytku publicznego	14.	15.	16.
Art. 7 ust. 1 pkt 4 - budynki gospodarcze lub ich części: a) służące działalności leśnej lub rybackiej, b) położone na gruntach gospodarstw rolnych, służące wyłącznie działalności rolniczej, c) zajęte na prowadzenie działań specjalnych produkcji rolnej		17.	
Art. 7 ust. 1 pkt 5 - nieruchomości lub ich części zajęte na potrzeby prowadzenia przez stowarzyszenia statutowej działalności wśród dzieci i młodzieży w zakresie oświaty, wychowania, nauk i techniki, kultury fizycznej i sportu, z wyjątkiem wykorzystywanych do prowadzenia działalności gospodarczej, oraz grunty zajęte trwale na obozowiska i bazy wypoczynkowe dzieci i młodzieży	18.	19.	
Art. 7 ust. 1 pkt 6 - grunty i budynki wpisane indywidualnie do rejestru zabytków, pod warunkiem ich utrzymania i konserwacji zgodnie z przepisami o ochronie zabytków, z wyjątkiem części zajętych na prowadzenie działalności gospodarczej	20.	21.	

Art. 7 ust. 1 pkt 7 – grunty i budynki we władaniu muzeów rejestrowanych	22.	23.	
--	-----	-----	--

Tytuł prawny zwolnienia	Grunty powierzchnia w m ²	Budynki lub ich części powierzchnia użytkowa w m ²	Budowle wartość w zł z dokładnością do 1 zł
Art. 7 ust. 1 pkt 8 – grunty położone na obszarach objętych ochroną ścisłą, czynną lub krajobrazową, a także budynki i budowle trwale związane z gruntem, służące bezpośrednio osłanianiu celów z zakresu ochrony przyrody w parkach narodowych oraz w rezerwach przyrody	24.	25.	26.
Art. 7 ust. 1 pkt 8a – będące własnością Skarbu Państwa; grunty pokryte wodami jezior o ciągłym dopływie lub odpływie wód powierzchniowych oraz grunty zajęte pod sztuczne zbiorniki wodne	27.		
Art. 7 ust. 1 pkt 9 – budowle wałów ochronnych, grunty pod wałami ochronnymi i położone w międzywałach, z wyjątkiem zajętych na prowadzenie działalności gospodarczej przez inne podmioty niż spółki wodne, ich związki oraz związki wałowe	28.		29.
Art. 7 ust. 1 pkt 10 – grunty stanowiące nieużytki, użytki ekologiczne, grunty zadrzewione i zakrzewione z wyjątkiem zajętych na prowadzenie działalności gospodarczej	30.		
Art. 7 ust. 1 pkt 11 – grunty stanowiące działki przyzagrodowe członków rolniczych spółdzielni produkcyjnych, którzy spełniają jeden z warunków: a) osiągnęli wiek emerytalny, b) są inwalidami zaliczonymi do I albo II grupy, c) są niepełnosprawnymi o znacznym lub umiarkowanym stopniu niepełnosprawności, d) są osobami całkowicie niezdolnymi do pracy w gospodarstwie rolnym albo niezdolnymi do samodzielnej egzystencji	31.		
Art. 7 ust. 1 pkt 12 – budynki położone na terenie rodzinnych ogrodów działkowych, nieprzekraczające norm powierzchni ustalonych w przepisach Prawa budowlanego dla altan i obiektów gospodarczych, z wyjątkiem zajętych na działalność gospodarczą		32.	
Art. 7 ust. 1 pkt 13 – budynki i budowle nowo wybudowane bądź zmodernizowane, oddane do użytkowania, wykorzystywane przez grupę producentów rolnych na działalność statutową, po uzyskaniu wpisu do rejestru grup – w okresie 5 lat od dnia uzyskania wpisu grupy do rejestru		33.	34.
Art. 7 ust. 1 pkt 14 – nieruchomości lub ich części zajęte na prowadzenie nieodpłatnej statutowej działalności pożytku publicznego przez organizacje pożytku publicznego	35.	36.	
Art. 7 ust. 2 pkt 1 – uczelnie; zwolnienie nie dotyczy przedmiotów opodatkowania zajętych na działalność gospodarczą	37.	38.	
Art. 7 ust. 2 pkt 2 – szkoły, placówki, zakłady kształcenia i placówki doskonalenia nauczycieli – publiczne i niepubliczne, oraz organy prowadzące te szkoły, placówki i zakłady, z tytułu zarządu, użytkowania lub użytkowania wieczystego nieruchomości szkolnych; zwolnienie nie dotyczy przedmiotów opodatkowania zajętych na działalność gospodarczą inną niż działalność oświatowa	39.	40.	
Art. 7 ust. 2 pkt 3 – placówki naukowe PAN; zwolnienie nie dotyczy przedmiotów opodatkowania zajętych na działalność gospodarczą	41.	42.	
Art. 7 ust. 2 pkt 4 – prowadzących zakłady pracy chronionej lub zakłady aktywności zawodowej – w zakresie przedmiotów opodatkowania zgłoszonych wojewodzie, jeżeli zgłoszenie zostało potwierdzone decyzją w sprawie przyznania statusu zakładu pracy chronionej lub zakładu aktywności zawodowej albo zaświadczeniem – zajętych na prowadzenie tego zakładu, z wyjątkiem przedmiotów opodatkowania znajdujących się w posiadaniu zależnym podmiotów nie będących prowadzącymi zakłady pracy chronionej lub zakłady aktywności zawodowej	43.	44.	45.
Art. 7 ust. 2 pkt 5 – jednostki badawczo-rozwojowe, z wyjątkiem przedmiotów opodatkowania zajętych na działalność gospodarczą	46.	47.	
Art. 7 ust. 2 pkt 5a przedsiębiorców o statusie centrum badawczo-rozwojowego, uzyskanym na zasadach określonych w ustawie z dnia 29 lipca 2005 r. o niektórych formach wspierania działalności innowacyjnej (Dz. U. Nr 179, poz. 1484), w zakresie przedmiotów opodatkowania zajętych na cele prowadzonych badań i prac rozwojowych	48.	49.	50.
Art. 7 ust. 2 pkt 6 – Polski Związek Działkowców, z wyjątkiem przedmiotów opodatkowania zajętych na działalność gospodarczą	51.	52.	

Tytuł prawny zwolnienia	Grunty powierzchnia w m ²	Budynki lub ich części powierzchnia użytkowa w m ²	Budowle wartość w zł z dokładnością do 1 zł
Uchwała nr 5/III/2002 Rady Miejskiej w Lublinie z dnia 5 grudnia 2002r. w sprawie wprowadzenia zwolnień w podatku od nieruchomości (Dz.Urz.Woj. Lubelskiego Nr 157, poz. 3552 z późn. zm.)			
§ 1 pkt 1 lit. a) - budynki lub ich części oraz grunty zajęte na złołki	53.	54.	
§ 1 pkt 2 - nieruchomości lub ich części stanowiące tereny sportowo - rekreacyjne udostępniane nieodpłatnie mieszkańcom Lublina, stanowiące własność gminy bądź spółdzielni mieszkaniowych lub będące w użytkowaniu wieczystym spółdzielni mieszkaniowych, z wyjątkiem zajętych na prowadzenie działalności gospodarczej	55.		
§ 1 pkt 3 - nieruchomości położone na terenie objętym planem szczegółowego zagospodarowania przestrzennego rejonu ulicy Łączynskiej oraz osiedla Maki II, których właściciele podejmą najpóźniej do dnia 31 grudnia 2003 roku i realizują zgodnie z pozwoleniem na budowę inwestycje budowlane (w tym modernizacje istniejących budynków) na tym terenie - na okres 3 lat. Zwolnienie obowiązuje od dnia 1 stycznia następnego roku po rozpoczęciu prac budowlanych	56.	57.	58.
§ 1 pkt 4 - budynki wpisane do rejestru zabytków, zajęte na prowadzenie działalności gospodarczej, jeżeli utrzymywane i konserwowane są zgodnie z przepisami o ochronie zabytków oraz jeżeli przeznaczone na modernizację i remonty tych budynków w roku podatkowym kwotę nie mniejszą niż dwukrotność należnego na dany rok podatku od nieruchomości. Zwolnieniu podlegają również grunty i budowle związane z budynkiem wpisanym do rejestru zabytków	59.	60.	61.
§ 1 pkt 5 - grunty zajęte na zbiorniki wodne retencyjne,	62.		
§ 1 pkt 6 - nieruchomości lub ich części będące własnością gminy Lublin, z wyjątkiem nieruchomości lub ich części: a) będących w posiadaniu - osób fizycznych, osób prawnych oraz jednostek organizacyjnych niemających osobowości prawnej - bez tytułu prawnego, b) oddanych w użytkowanie wieczyste osobom fizycznym, osobom prawnym i jednostkom organizacyjnym niemającym osobowości prawnej, c) oddanych w posiadanie - osobom fizycznym, osobom prawnym i jednostkom organizacyjnym niemającym osobowości prawnej - na podstawie umowy zawartej z gminą Lublin lub innego tytułu prawnego	63.	64.	
§ 1 pkt 7 - budynki lub ich części oraz grunty zajęte przez gminne i powiatowe jednostki budżetowe działające w oparciu o przepisy ustawy o pomocy społecznej, za wyjątkiem nieruchomości lub ich części wynajmowanych przez te jednostki osobom trzecim na prowadzenie działalności gospodarczej	65.	66.	
§ 1 pkt 8 - budynki lub ich części oraz grunty stanowiące własność lub będące w posiadaniu ochotniczych straży pożarnych, w rozumieniu art. 15 pkt 5 i 7 ustawy z dnia 24 sierpnia 1991r. o ochronie przeciwpożarowej (Dz.U. z 2002r. Nr 147, poz. 1229 z późn. zm.) za wyjątkiem nieruchomości lub ich części wynajmowanych przez te jednostki osobom trzecim na prowadzenie działalności gospodarczej	67.	68.	
Uchwała nr 321/XIII/2003 Rady Miasta Lublin z dnia 18 grudnia 2003r. w sprawie zwolnienia od podatku od nieruchomości gruntów i budynków położonych w strzebie Lublin-Zadąbłę (Dz.Urz.Woj. Lubelskiego Nr 10, poz. 317) - grunty, budynki lub ich części związane z działalnością gospodarczą, na których dokonywane są nowe inwestycje lub utworzono nowe miejsca pracy związane z nową inwestycją	69.	70.	

PRZEDSIĘWZIĄCZY RADY MIASTA

 dr Zbigniew Targoński