

Uchwała nr 805/XXXIV/2005
Rady Miasta Lublin
z dnia 20 października 2005 r.

w sprawie zmiany uchwały nr 578/XXIV/2004 z dnia 25 listopada 2004 r.
w sprawie budowy na terenie miasta Lublina Pomnika Ofiar Katynia.

Na podstawie art. 18 ust. 2 pkt 13 ustawy z dnia 8 marca 1990 r. o samorządzie gminnym (j.t. Dz. U. Nr 142 z 2001 r., poz. 1591 z późn. zmianami) – Rada Miasta Lublin uchwała co następuje:

§ 1

Skreśla się § 2 z Uchwały nr 578/XXIV/2004 z dnia 25 listopada 2004 r.

§ 2

Wygląd pomnika oraz miejsce jego usytuowania określa załącznik Nr 1 do niniejszej uchwały.

§ 3

Wykonanie uchwały powierza się Prezydentowi Miasta Lublin.

§ 4


Uchwała wchodzi w życie z dniem podjęcia.

Przewodniczący
Rady Miasta



Zbigniew Targoński

Załącznik
do uchwały nr 805/XXXIV/2005
Rady Miasta Lublin
z dnia 20 października 2005 r.



WIDOK OD ULICY GŁĘBOKIEJ

SKALA 1 : 100

PRZEWODNICZĄCY RADY MIASTA

Zbigniew Targoński
dr Zbigniew Targoński

Załącznik
do uchwały nr 805/XXXIV/2005
Rady Miasta Lublin
z dnia 20 października 2005 r.

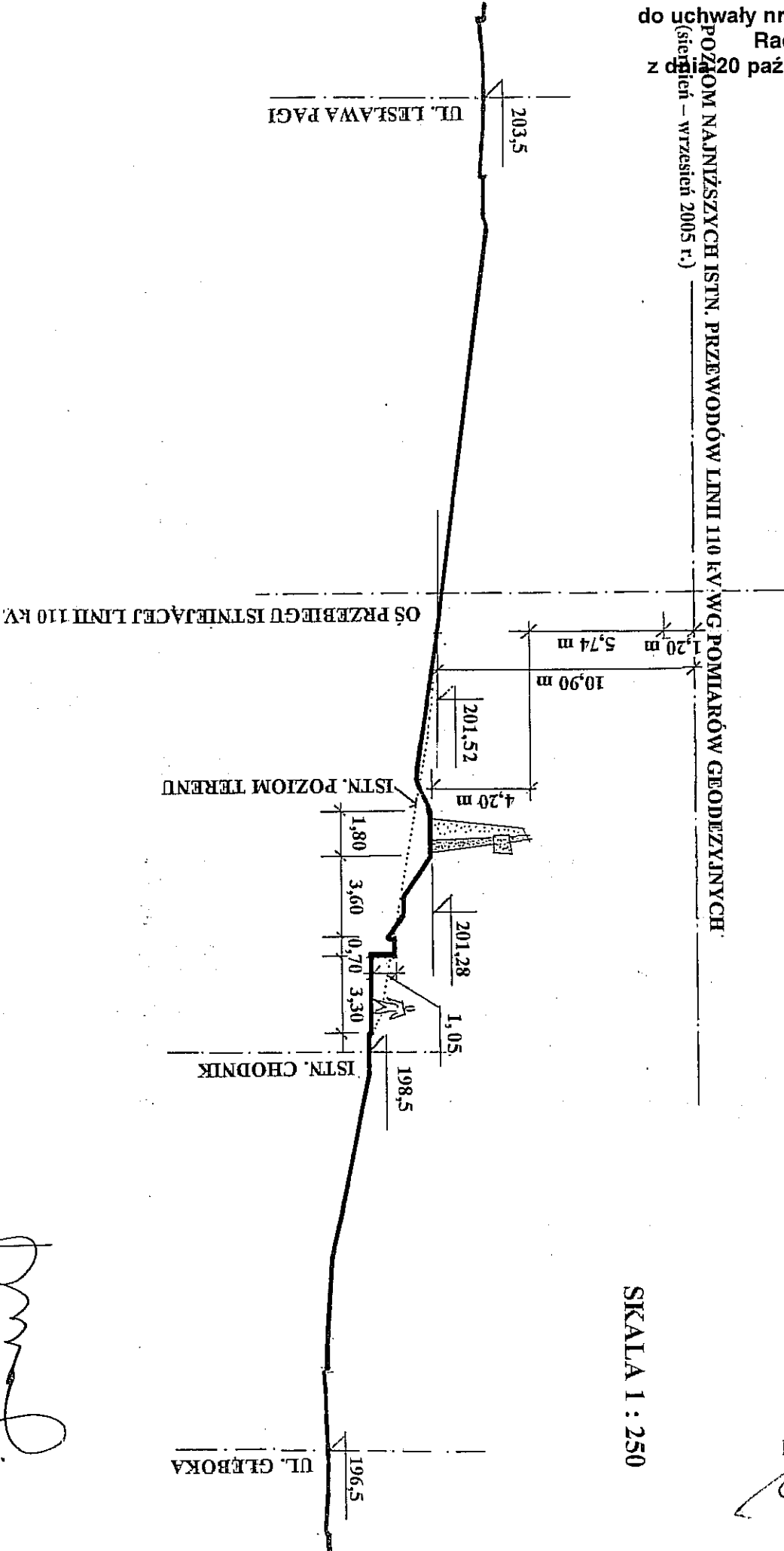
POMNIK OFIAR KATYŃIA

PRZEKRÓJ A - B
(profil skrzyżowania proj. Pomnika z istniejącą linią 110 kV)

PRZEWODNICZĄCY RADA MIASTA

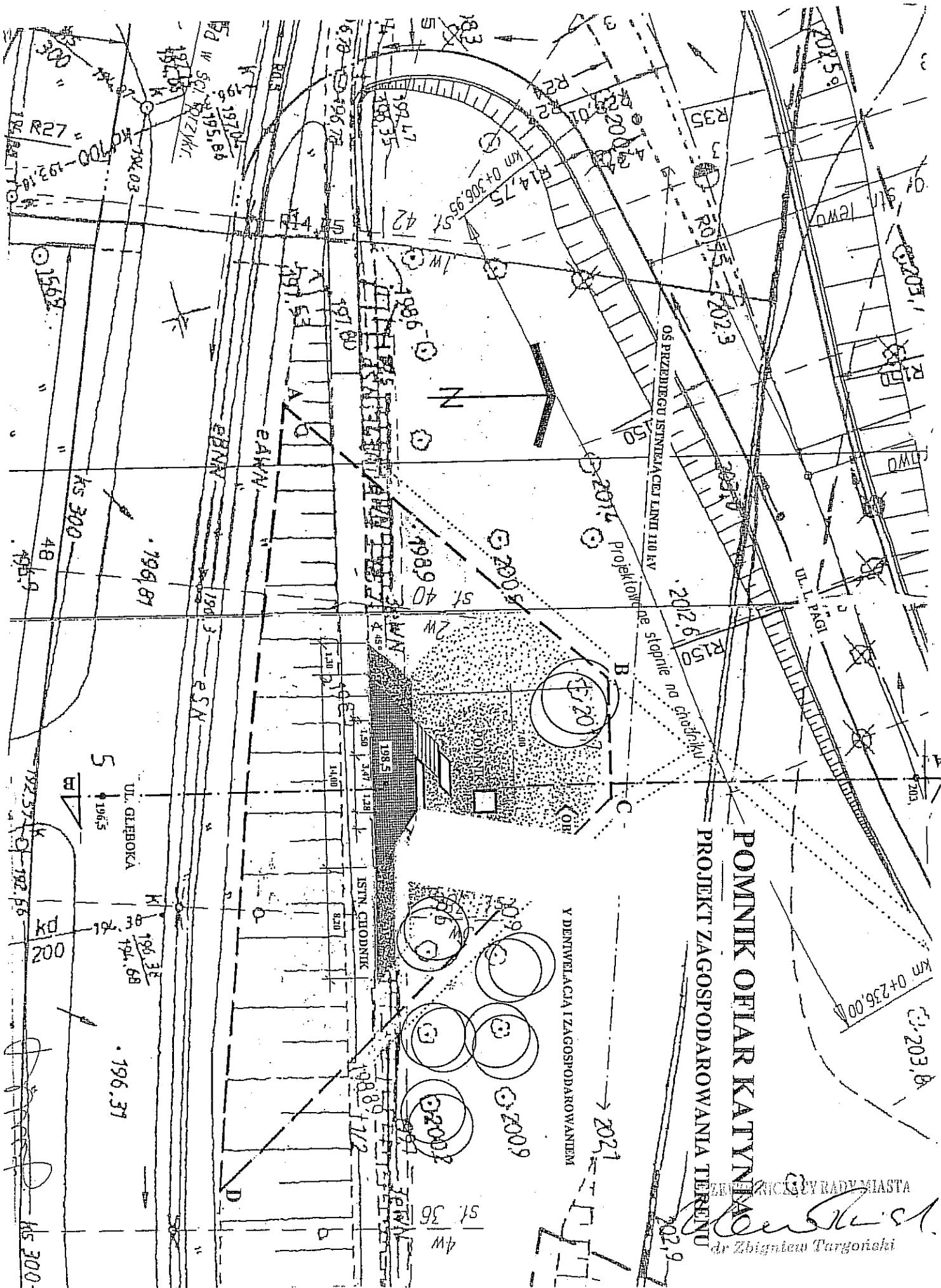
dr Zbigniew Targoński

POZIOM NAJWIŻSZYCH ISTN. PRZEWODÓW LINII 110 kV WG POMIARÓW GEODEZYJNYCH
(sierpień - wrzesień 2005 r.)



SKALA 1 : 250

ARCH. OLGIERD A. OLSZEWSKI



POMNIK OFIAR KATYŃSKIM
PROJEKT ZAGOSPODAROWANIA TERENU

Y DENIVELACJA I ZAGOSPODAROWANIEM

ZBIENIOWICZ & SYRBY RADA MIASTA
dr Zbigniew Targoński

Opis techniczny

POMNIK OFIAR KATYNIA w Lublinie zlokalizowany jest zgodnie z Decyzją nr 4/05 z dnia 15 lipca 2005r. O Ustaleniu Lokalizacji wydaną przez Wydz. Architektury i Administracji Budowlanej z upoważnienia Prezydenta Miasta Lublina.


Teren inwestycji – realizacji Pomnika Ofiar Katynia oznaczono na planie zagospodarowania linią przerywaną i literami A B C D A.

Pomnik usytuowany jest na południowym stoku skweru u zbiegu ulic Lesława Pagi i Głębokiej, składa się z obelisku o wys. 4,2 m i muru oporowego z tablicami pamiątkowymi (dł. 5 m). Kształt obelisku, poprzez kontrastujące zestawienie ze sobą monolitycznych bloków granitowych i zdecydowane przecięcie pionowego elementu poziomym nawiązuje do formy krzyża – symbolu cierpienia. Surowa, ostro cięta forma obelisku współgra z głównym akcentem monumentu – napisem KATYŃ, który swą poszarpaną powierzchnią potęguje jeszcze dramatyczną wymowę całości bryły pomnika. Na stoku wzniesienia usytuowano granitową płytę – miejsce zniczy, wieńców i kwiatów. Do płyty prowadzą granitowe stopnie (7 x 16 x 33).

Umiejscowiony poniżej obelisku mur oporowy będzie miejscem ekspozycji pamiątkowych płyt inskrypcyjnych i płaskorzeźby – Krzyża Virtuti Militari. Żelbetowy trzon muru zostanie oblicowany płytami z szarego granitu strzegomskiego – płyty liternicze polerowane, a reszta powierzchni naturalna, chropowata. Liternictwo piaskowane, malowane trwale w kolorze czarnym. Równoległe do istniejącego chodnika, wykonana zostanie zatoka – plac, utwardzony kostką bet. „Starobruk”. Proponuje się oświetlenie pomnika z istniejącego słupa oświetleniowego przy ul. Głębokiej. W obszarze zagospodarowania terenu pomnika przeznacza się do usunięcia 3 istniejące „drzewa” – krzaki oraz krzewy na stoku od ul. Głębokiej. Istniejące nowe nasadzenia czterech drzew przeznacza się do przeniesienia poza obszar zagospodarowania terenu pomnika. Obszar oznaczony ciemnym walorem przy zachodniej krawędzi placu – zatoki przed pomnikiem – rośliny zimozielone. Po przeciwległej stronie – białe i czerwone róże (jak oznaczono na rysunku). Teren wzniesienia ukształtowanego wokół pomnika – zieleń trawiasta. Szczegółowe urządzenie zieleni w obszarze zaznaczonym na rysunku zagospodarowania terenu – wg odrębnego projektu.

Z uwagi na bezpośrednie sąsiedztwo pomnika z istniejącą napowietrzną linią energetyczną 110 kV EC- 2 – Lublin UMCS – Lublin Czechów, przyjęto następujące ustalenia:


- zgodnie z Polska Normą PN-E-05100-1 odległość pionowa przewodów roboczych istniejącej linii wynosić będzie wymagane minimum 5,74 m.
- Zgodnie z dokonanyymi pomiarami geodezyjnymi przyjmuje się obniżoną rzędną podstawy pomnika – 201,28 (obniżoną w stosunku do poprzedniej lokalizacji o 2,42 m).
- wysokość pomnika ogranicza się do 4,20 m.
- Profil skrzyżowania projektowanego pomnika z istniejącą linią 110 kV wyjaśnia załączony rysunek.



Mgr inż. Arch. Olgierd Olszewski

Izba Architektów

PRZEWODNICZĄCY RADY MIASTA


dr Zbigniew Targoński