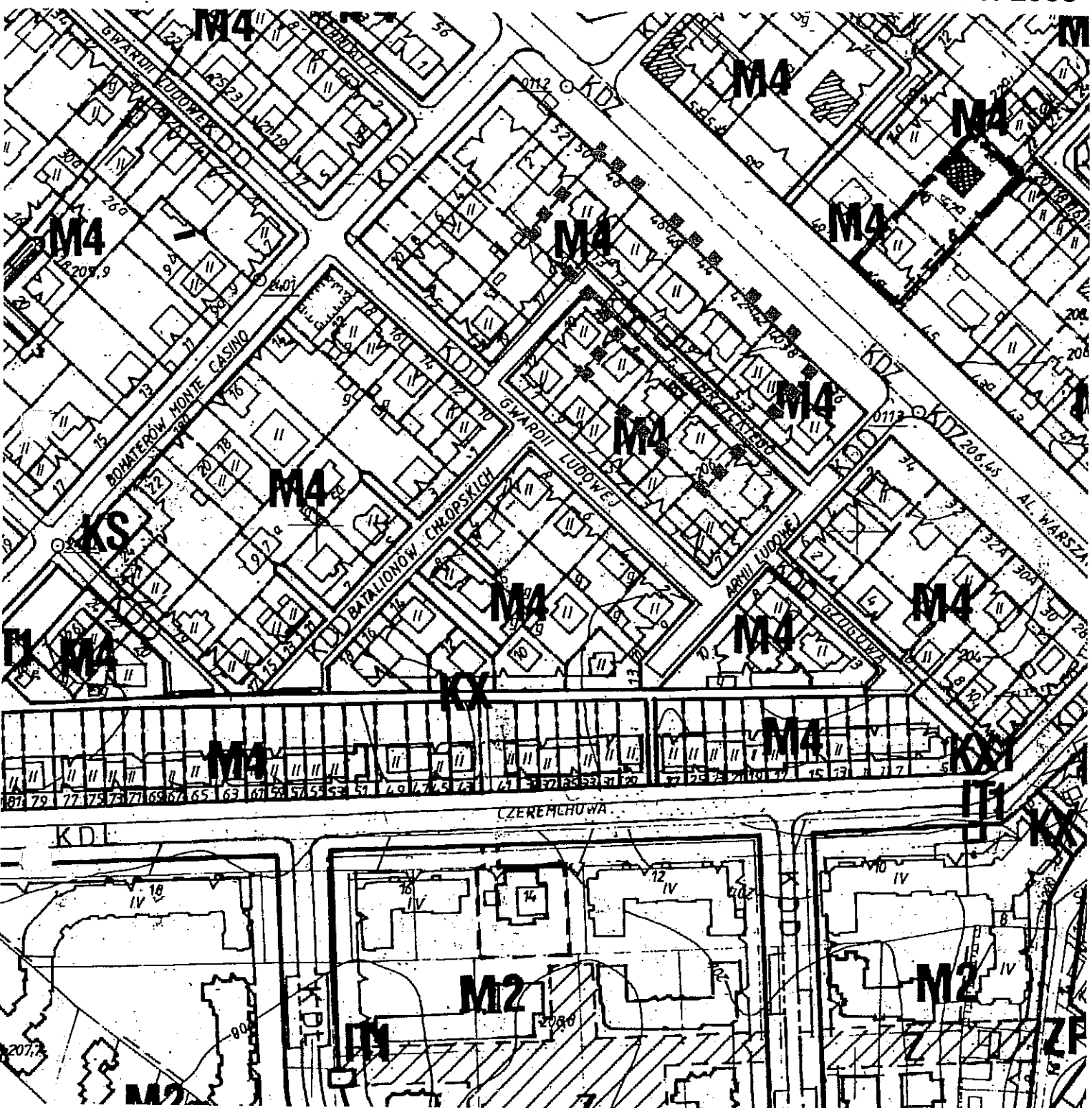





LUBLIN

MIEJSCOWY PLAN ZAGOSPODAROWANIA PRZESTRZENNEGO
TERENU 1/3 - ZAŁ. NR 1

SKALA 1: 2000



OZNACZENIA

-  Granica terenu 1/3
-  Granice terenów o różnych kategoriach przeznaczenia
-  Granice podziału terenu o tym samym przeznaczeniu postulowane

M4

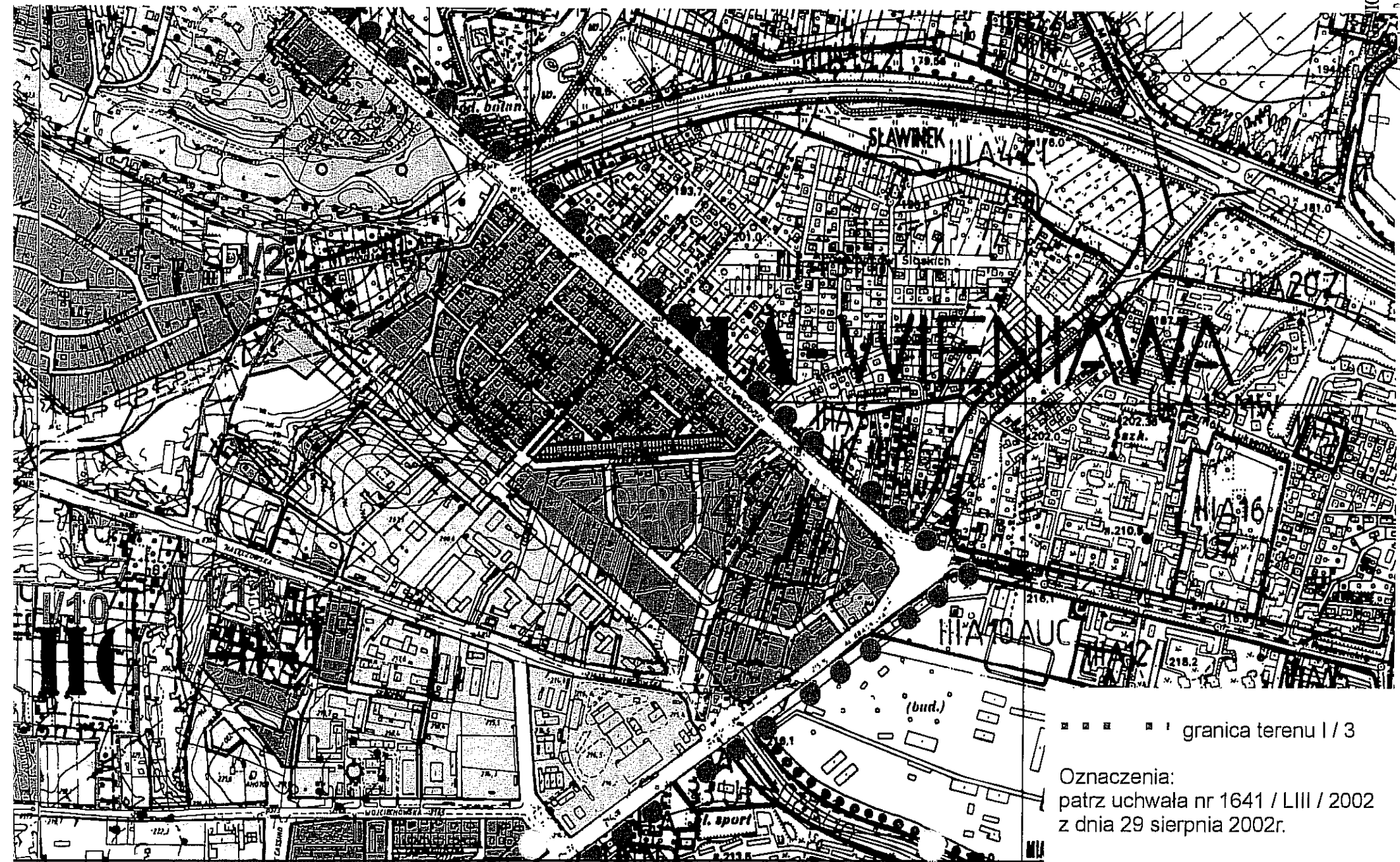
Tereny zabudowy mieszkaniowej jednorodzinnej o maksymalnej wysokości budynku 2 kondygnacje z możliwością realizacji poddasza użytkowego

PRZEWODNICZĄCY RADY MIAST

Zbigniew Targoński
dr Zbigniew Targoński

Oznaczenia
patrz uchwała nr 1641 / LIII / 2002
z dnia 29 sierpnia 2002 r.

WICZĄCY RADY MIAST
dr Zbigniew Targoński



■ ■ ■ ■ granica terenu I / 3

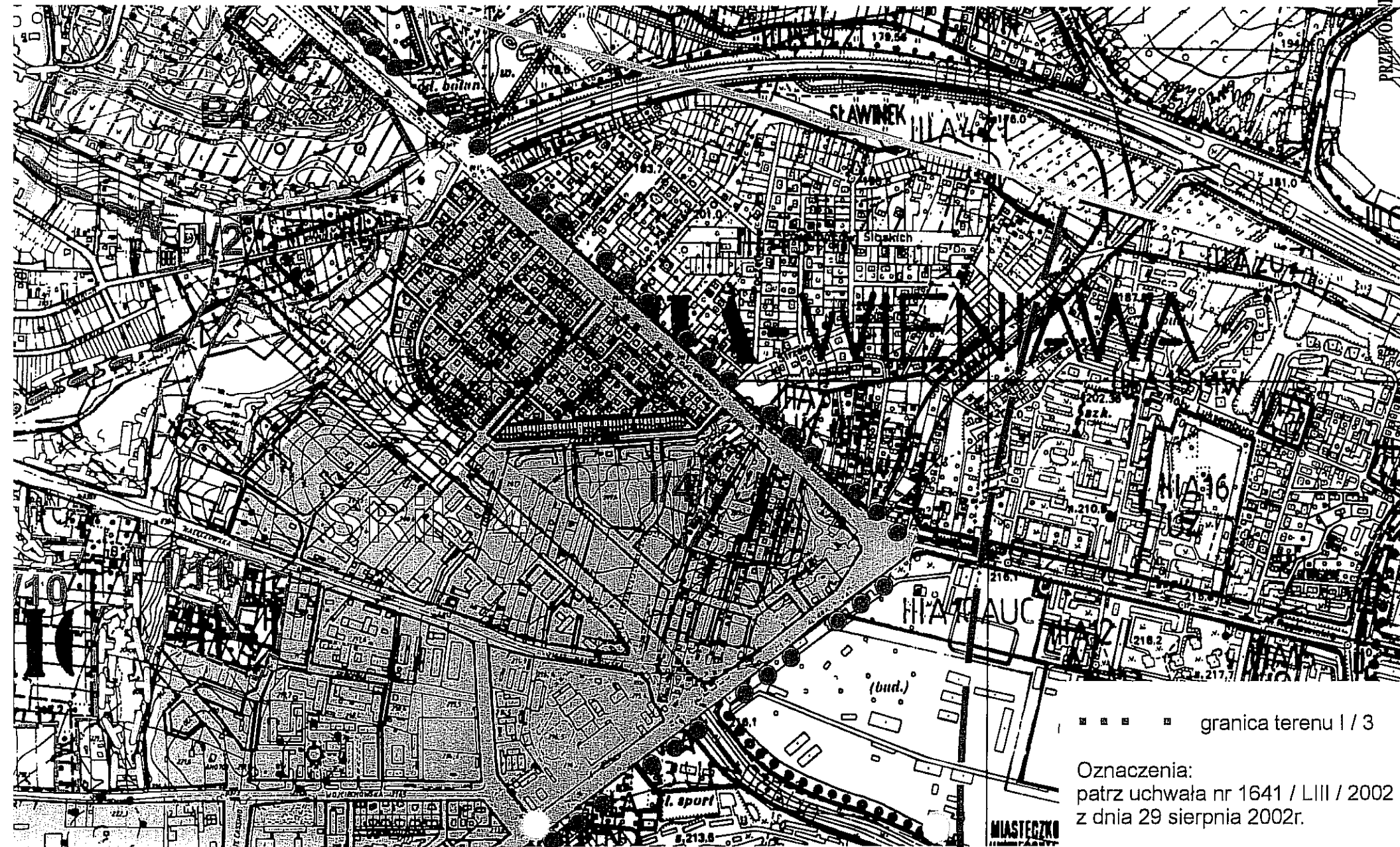
Oznaczenia:
patrz uchwała nr 1641 / LIII / 2002
z dnia 29 sierpnia 2002r.

99
LUBLIN - MIEJSCOWY PLAN ZAGOSPODAROWANIA PRZESTRZENNEGO TERENU I / 3 - ZAŁ. NR 3

STREFY POLITYKI PRZESTRZENNEJ

SKALA 1: 10 000

PRZEWODNICZĄCY RADY MIASTA
Hojnicz
dr Zbigniew Pargoński

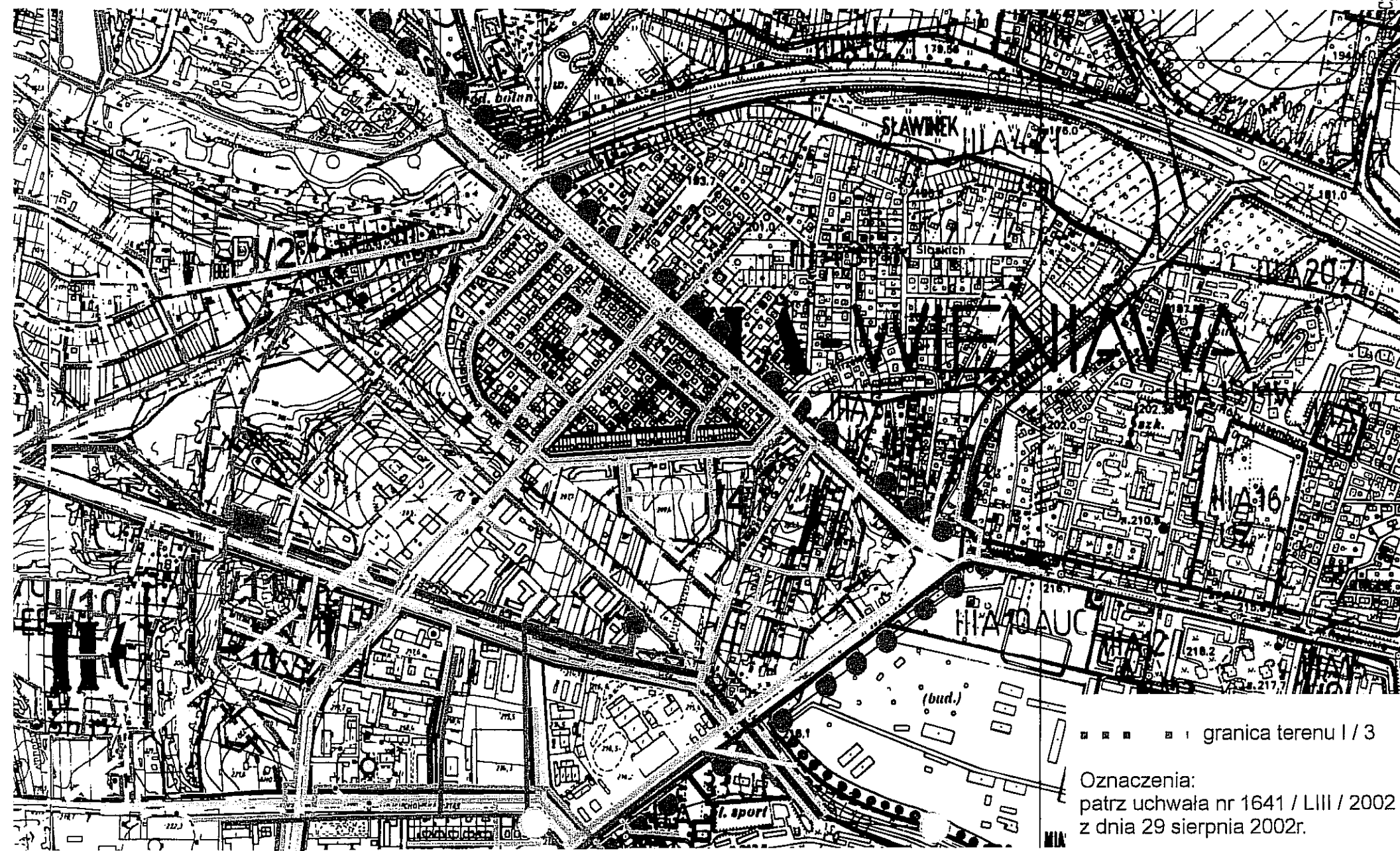


LUBLIN - MIEJSCOWY PLAN ZAGOSPODAROWANIA PRZESTRZENNEGO TERENU I / 3 - ZAŁ. NR 4

INFRASTRUKTURA TECHNICZNA

SKALA 1: 10 000

URZĄDZONY PRZEZ RADY MIASTA
dr Zbigniew Targowski



■ ■ ■ ■ ■ granica terenu I / 3

Oznaczenia:
patrz uchwała nr 1641 / LIII / 2002
z dnia 29 sierpnia 2002r.

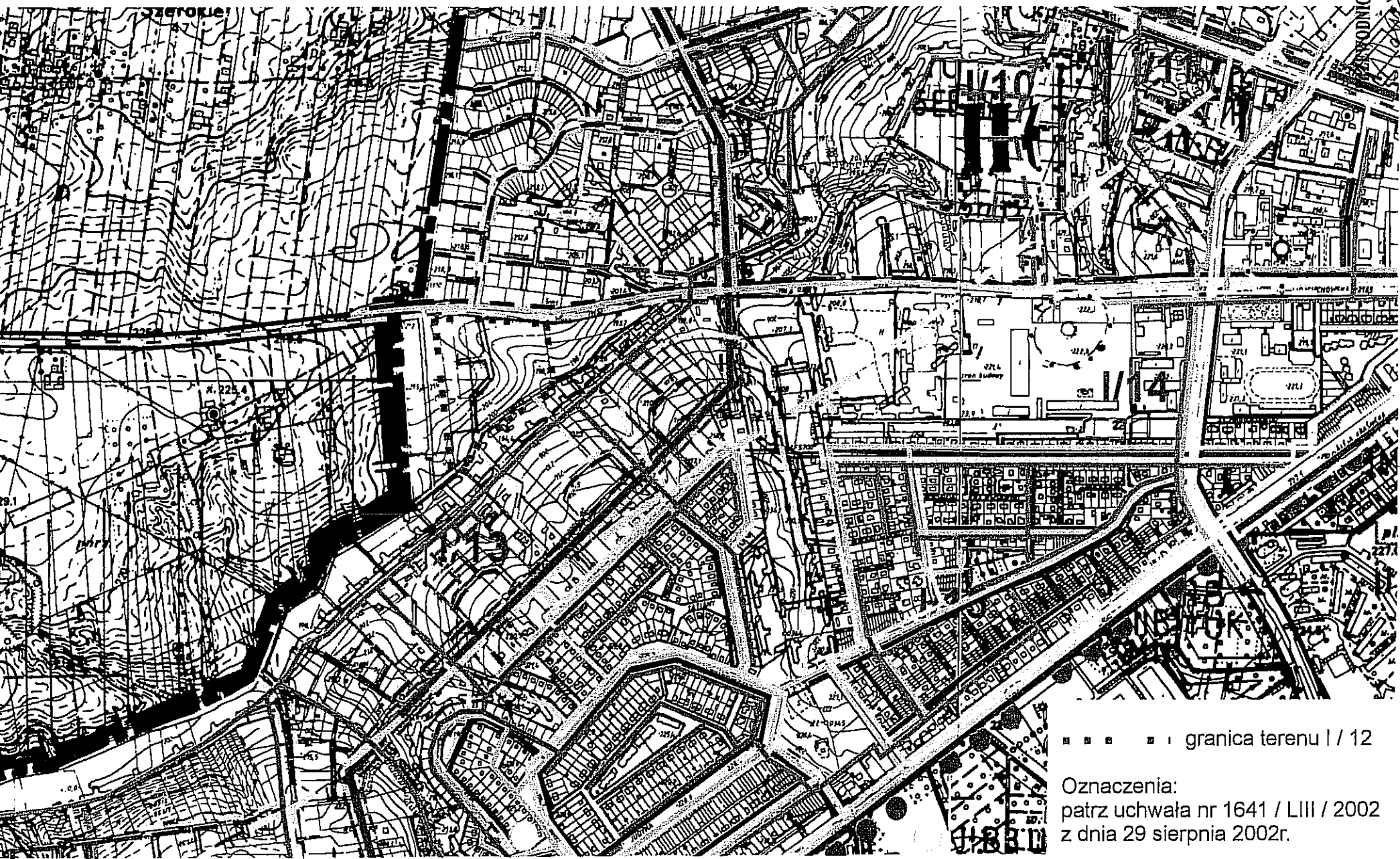


■ ■ ■ ■ ■ granica terenu I / 12

Oznaczenia:
patrz uchwała nr 1641 / LIII / 2002
z dnia 29 sierpnia 2002r.

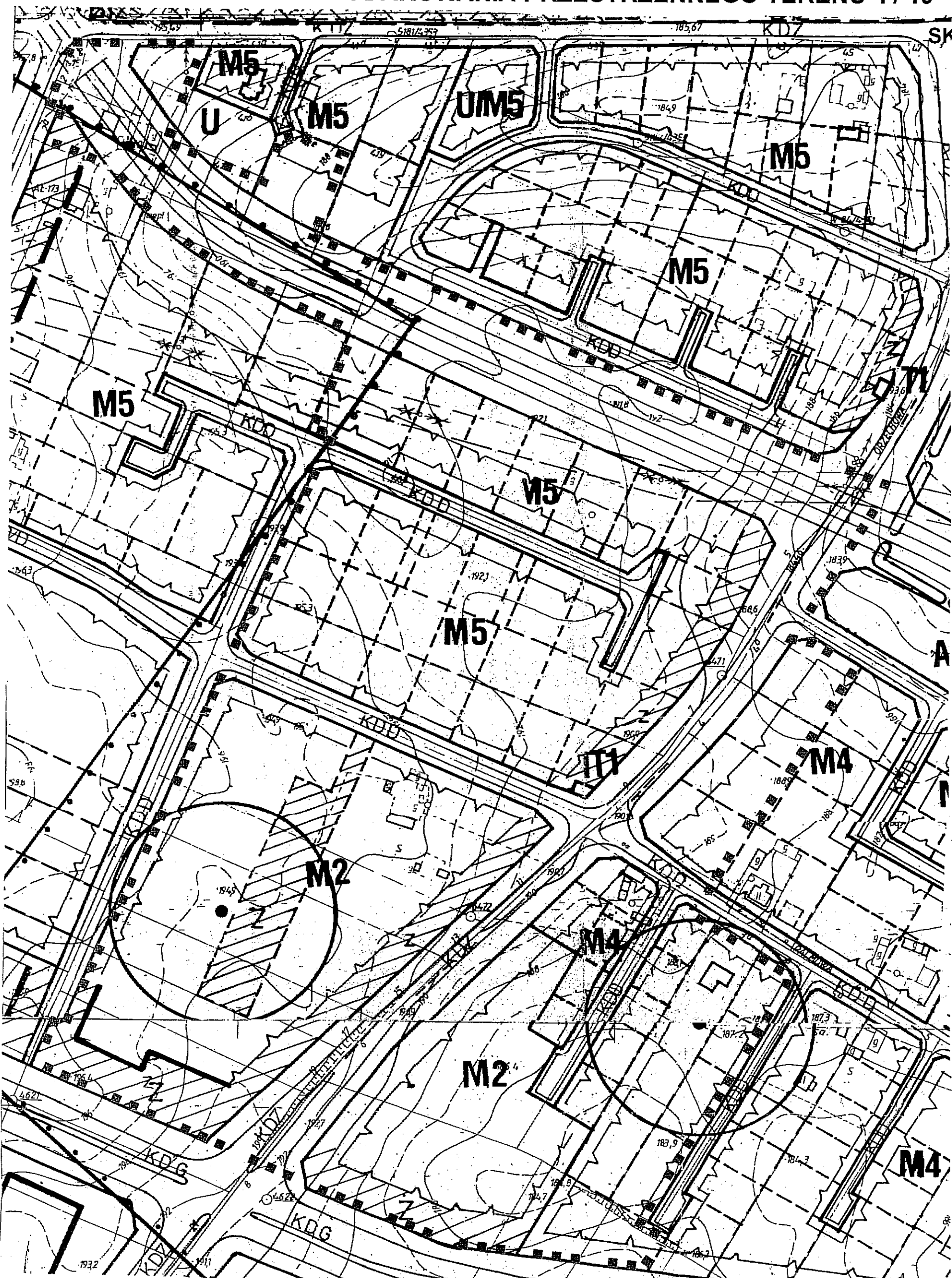
WYKONANIE PRZEZ
BIURO ARCHIT. I ZAGOSPODAR.
MIAST
mgr inż. *Agnieszka Jędrzej*
mgr inż. *dzigniew Targoński*

WYKONANIE: dr Zbigniew Targowski



■ ■ ■ ■ ■ granica terenu I / 12

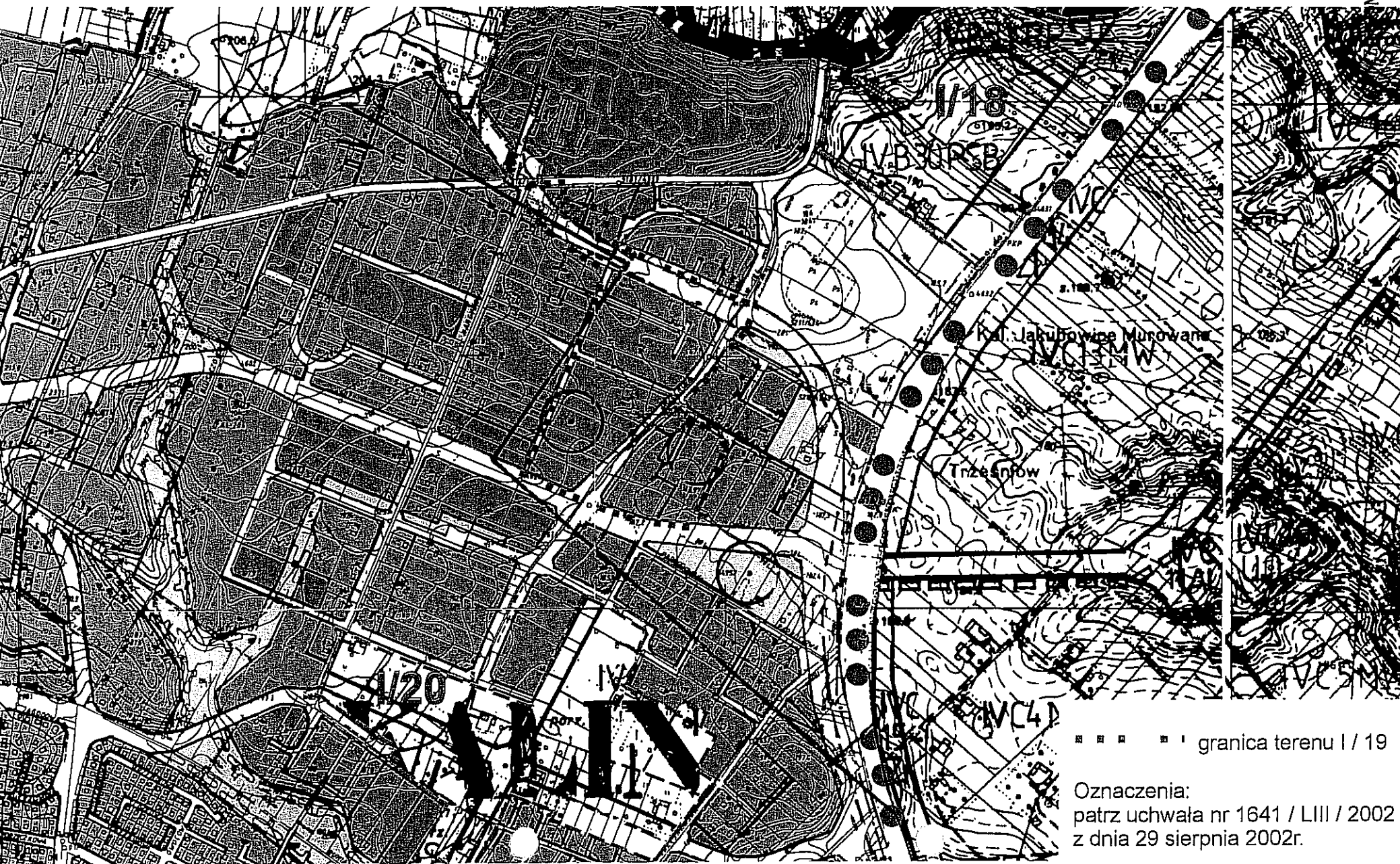
Oznaczenia:
patrz uchwała nr 1641 / LIII / 2002
z dnia 29 sierpnia 2002r.



OZNACZENIA

- | | | | | | |
|--|---|--|---|---|----------------------------|
| | Granica terenu I / 19 | | Tereny zabudowy mieszkaniowej wielorodzinnej | | Tereny usług komercyjnych, |
| | Granice terenów o różnych kategoriach przeznaczenia | | Tereny zabudowy mieszkaniowej jednorodzinnej o maksymalnej wysokości budynku 2 kondygnacje z możliwością realizacji poddasza użytkowego | | Stacje transformatorowe |
| | Granice podziału terenu o tym samym przeznaczeniu – postulowane | | Tereny zabudowy mieszkaniowej rezydencjalnej | Oznaczenia patrz uchwała nr 1641 / LIII / 2002 z dnia 29 sierpnia 2002 r. | |

PRZEWODNICĄCY RADY MIASTA
[Signature]
 dr Zdzisław Turgoński

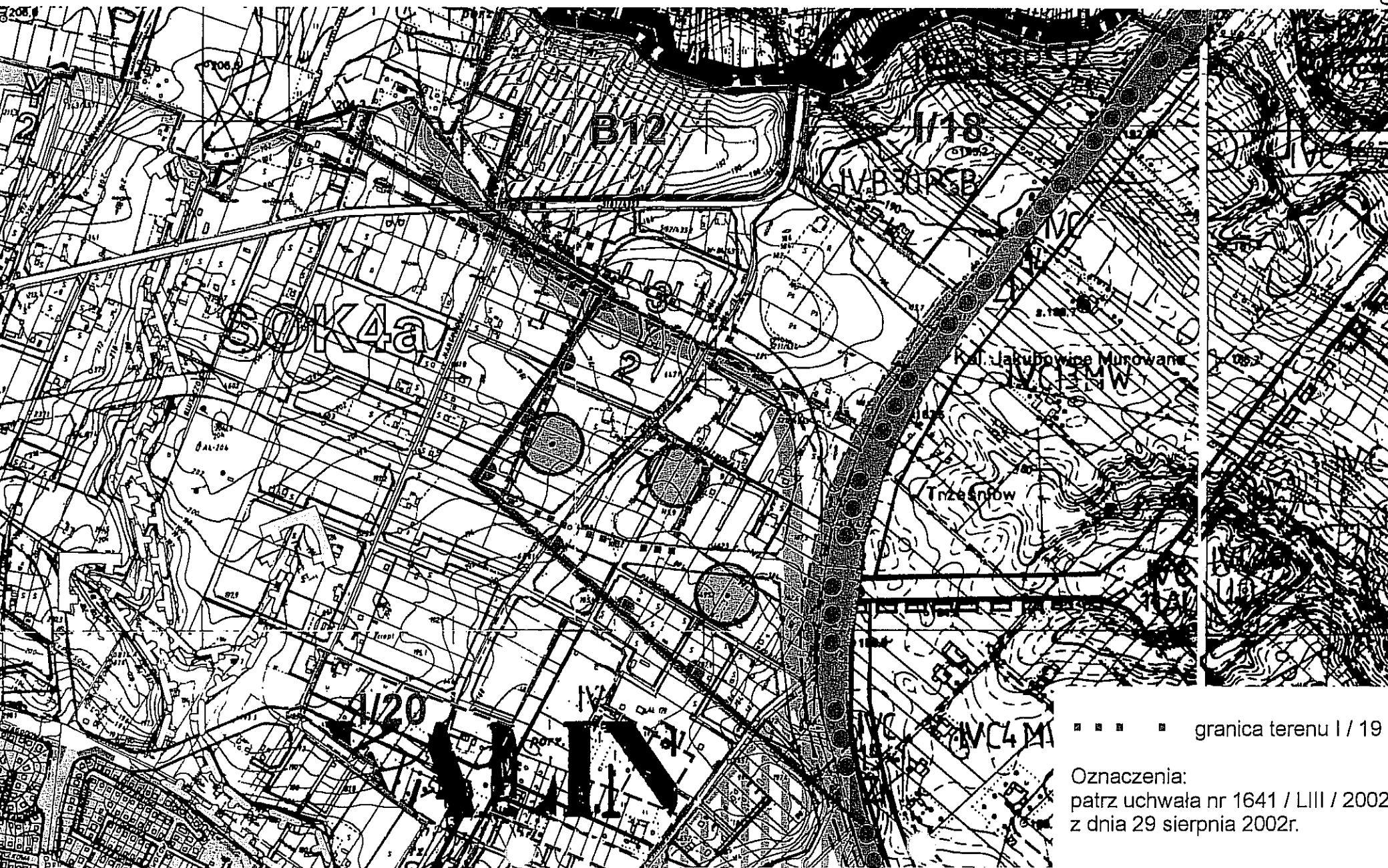


■ ■ ■ ■ ■ granica terenu I / 19

Oznaczenia:
patrz uchwała nr 1641 / LIII / 2002
z dnia 29 sierpnia 2002r.

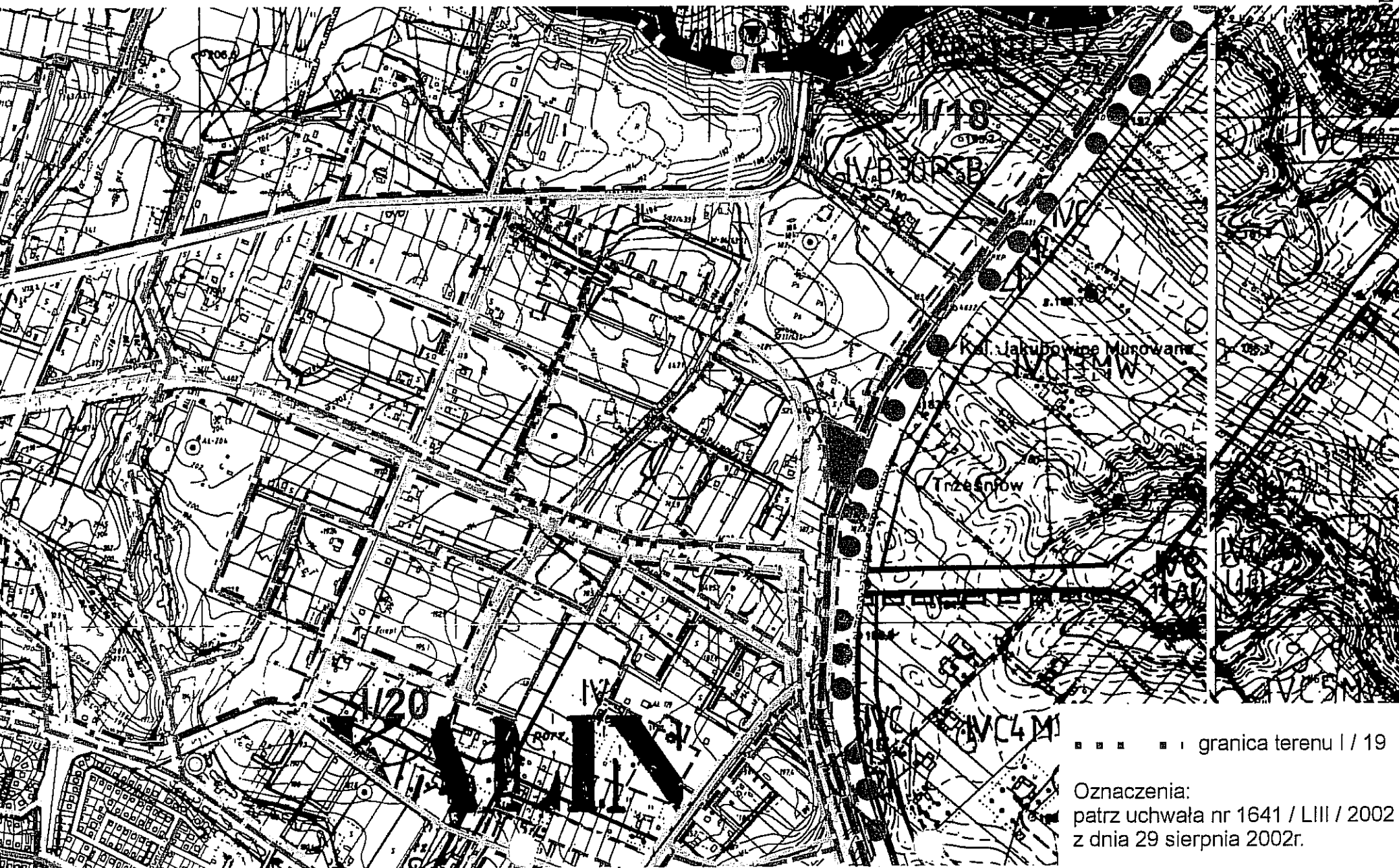
dr Zbigniew Targowski
NICZA CI RADY MIASTA

URZĄD MIASTA
CY RĄDY MIASTA
Wojciech Topol
dr inż. inżynier Targowski



■ ■ ■ ■ granica terenu I / 19

Oznaczenia:
patrz uchwała nr 1641 / LIII / 2002
z dnia 29 sierpnia 2002r.



WYKONANIE PRZEZ
BIURO ARCHITECTURY I
INŻYNIERSTWA
DR. BOGUSŁAWA
TARGOŃSKIEGO