

**Uchwała Nr 441/XLI/96
Rady Miejskiej w Lublinie
z dnia 30 grudnia 1996 r.**

w sprawie utworzenia Osiedli na terenie miasta Lublina oraz ustalenia terminu wyborów rad osiedlowych.

Na podstawie art. 5 ust. 1 i 2, art. 35, art. 37 ust. 1 zd. 2 i art. 40 ust. 2 pkt 1 ustawy z dnia 8 marca 1990 r. o samorządzie terytorialnym (tekst jednolity z 1996 r. Dz. U. Nr 13, poz. 74 z późn. zmianami), § 79 ust. 1, § 81 i § 82 Statutu Miasta Lublina stanowiącego załącznik do uchwały Nr XVI/138/91 Rady Miejskiej w Lublinie z dnia 27 czerwca 1991 r. z późn. zmianami oraz § 7 ust. 1 i § 8 ordynacji wyborczej do rad dzielnic i osiedli miasta Lublina, stanowiącej załącznik do uchwały Nr LV/550/94 Rady Miejskiej w Lublinie z dnia 3 lutego 1994 r. (z późn. zmianami) - **Rada Miejska w Lublinie uchwala, co następuje:**

§ 1

1. Tworzy się na terenie miasta Lublina wymienione niżej Osiedla jako jednostki pomocnicze samorządu terytorialnego:
 1. "Kośminek"
 2. "Wieniawa"
 3. "Wrotków".
2. Opis granic Osiedli wymienionych w ust. 1 oraz oznaczenia granic na planach zawierają załączniki nr 1, nr 2 i nr 3 do niniejszej uchwały.

§ 2

Wybory do rad osiedlowych Osiedli wymienionych w § 1 ust. 1 odbędą się w dniu 20 kwietnia 1997 r. w trybie i zasadach określonych w ordynacji wyborczej do rad dzielnic i osiedli miasta Lublina, stanowiącej załącznik do uchwały Nr LV/550/94 Rady Miejskiej w Lublinie z dnia 3 lutego 1994 r. (z późn. zmianami).

§ 3

1. Zarząd Miasta sporządzi szczegółowy wykaz ulic (lub ich części) wchodzących w skład Osiedli wymienionych w § 1 ust. 1 oraz zaproponuje podział Osiedli na obwody wyborcze.
2. Sporządzenie wykazów i przygotowanie propozycji, o których mowa w ust. 1, powinno nastąpić w terminie trzech tygodni od wejścia w życie niniejszej uchwały.


§ 4

Wykonanie uchwały powierza się Zarządowi Miasta Lublina.

§ 5

Uchwała wchodzi w życie z dniem ogłoszenia na tablicy ogłoszeń w siedzibie Rady Miejskiej i podlega opublikowaniu w lokalnej prasie.

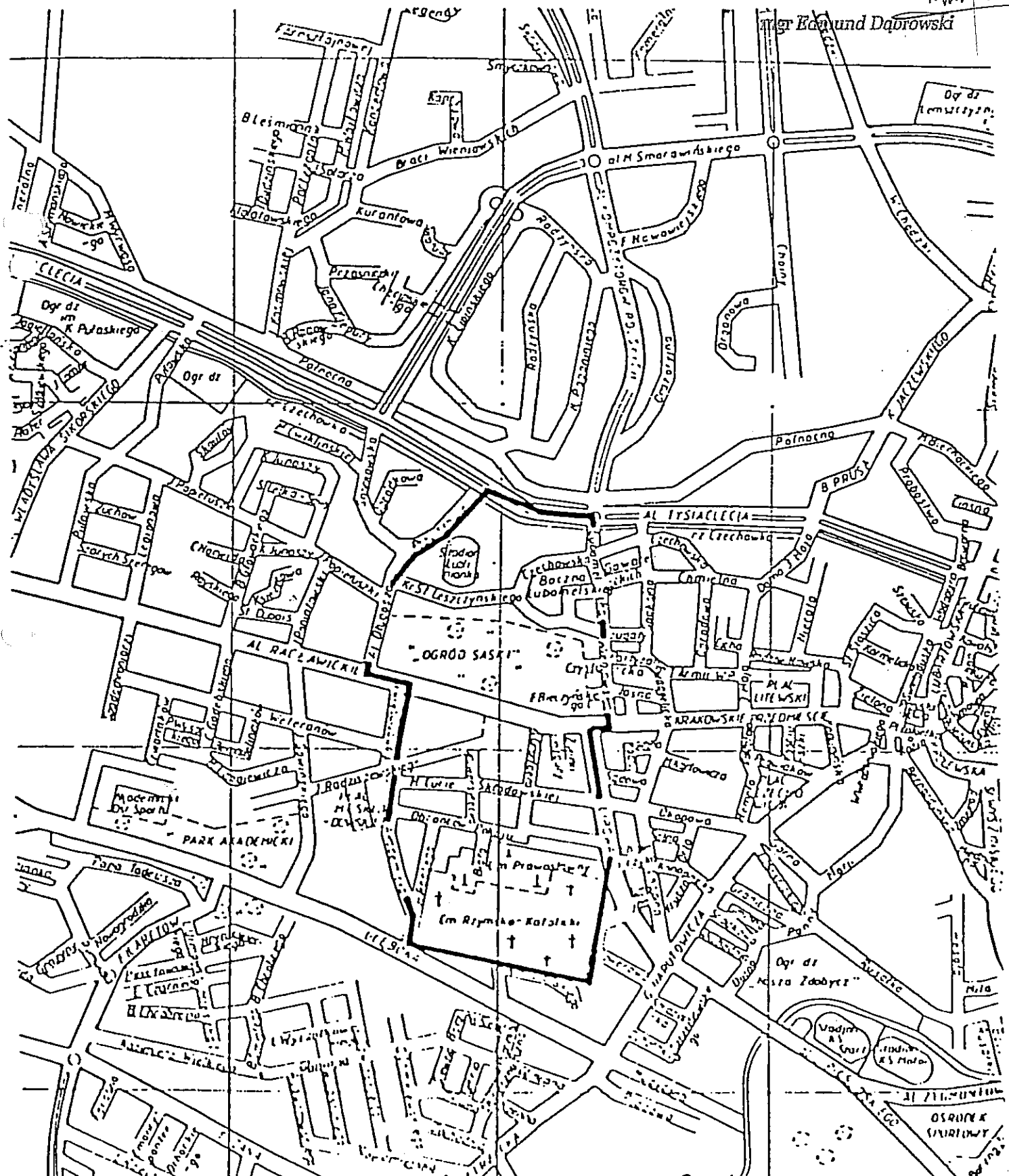
**Przewodniczący
Rady Miejskiej**



mgr Edmund Dąbrowski

WIENIAWA

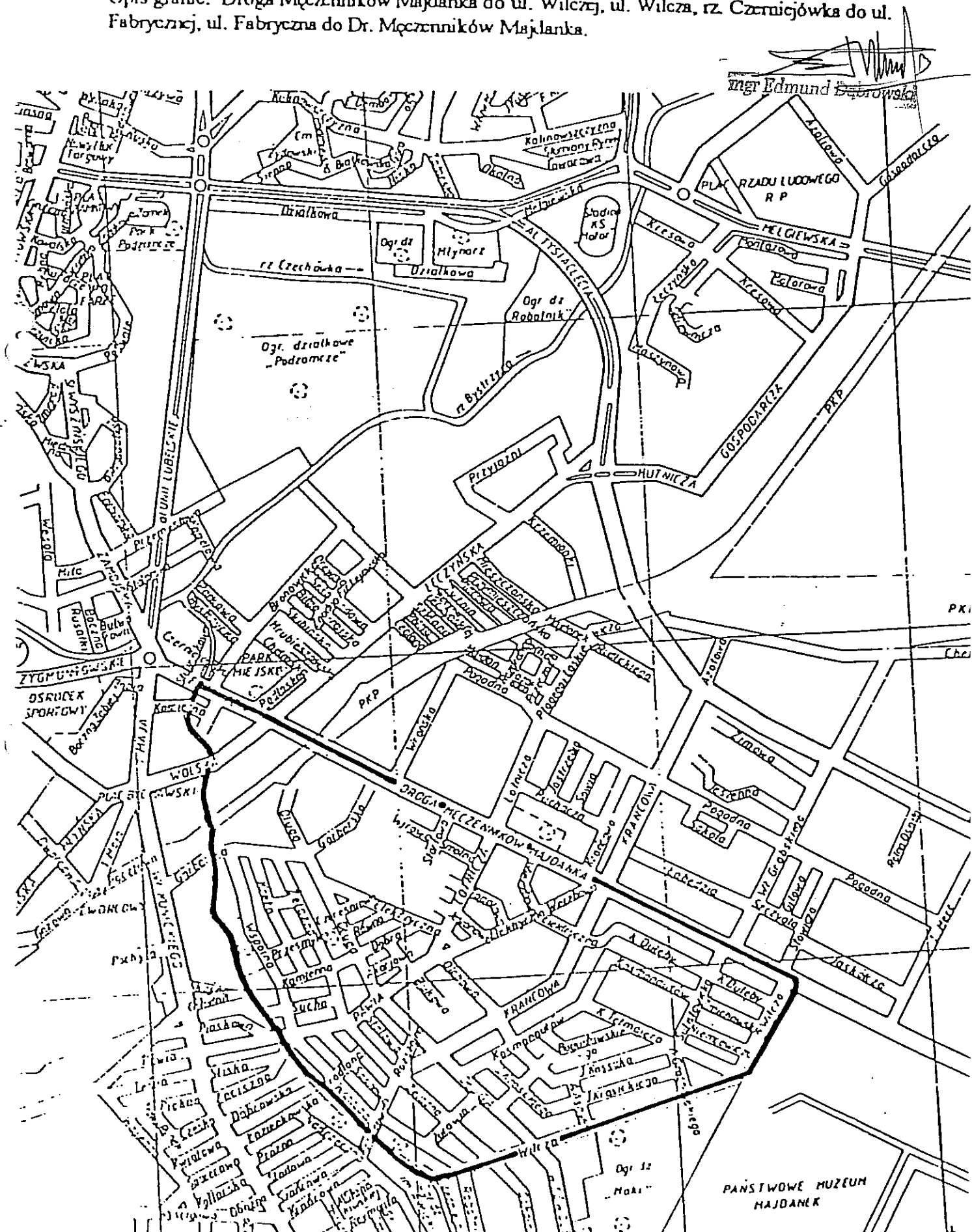
Opis granic: Al. Tysiąclecia, ul. Lubonelska, ul. Wieniawska, ul. Lipowa do Cmentarza Rzymsko - Katolickiego, wsch. a następnie płd. str. cmentarza do ul. Raabego, ul. Akademicka, ul. Lopacińskiego, al. Długosza, ul. Przy Stawie do al. Tysiąclecia



KOŚMINEK

Załącznik Nr 2
do uchwały Nr 441/XLI/96
Rady Miejskiej w Lublinie
z dnia 30 grudnia 1996 r.

Opis granic: Droga Męczenników Majdanka do ul. Wilczej, ul. Wilcza, rz. Czarnicówka do ul. Fabrycznej, ul. Fabryczna do Dr. Męczenników Majdanka.



WROTKÓW

Załącznik Nr 3
do uchwały Nr 441/XLI/96
Rady Miejskiej w Lublinie
z dnia 30 grudnia 1996 r.

Opis granic: tory PKP do ul. Soluchowskiego, ul. Smoluchowskiego do ul. Zamborzyckiej, ul. Zamborzycka do ul. Przy Bocznicy i dalej w kierunku płd. zach. do ul. Świętochowskiego, ul. Świętochowskiego do ul. Żeglarskiej, ul. Żeglarska, rz. Bystrzyca, tory PKP.

