

**Uchwała Nr 640/LXVI/98
Rady Miejskiej w Lublinie
z dnia 23 kwietnia 1998 r.**

w sprawie nadania nazw nowym ulicom miasta Lublina.

Na podstawie art. 18 ust. 2 pkt 13 ustawy z dnia 8 marca 1990 r. (j.t. Dz. U. z 1996 r. Nr 13, poz. 74 z późn. zmianami), zarządzenia Ministra Gospodarki Komunalnej z dnia 28 czerwca 1968 r. o ustaleniu wytycznych w sprawie nadawania nazw ulicom i placom oraz numeracji nieruchomości - **Rada Miejska w Lublinie uchwala, co następuje:**

§ 1

1. W rejonie ul. Zbożowej - Sławinek II góra (mapa załącznik nr 1) ulicy oznaczonej na mapie:
 - 1) numerem 1 - nadaje się nazwę ul. Jemiołowa.
2. W osiedlu Spółdzielni Mieszkaniowej „Choiny” (mapa załącznik nr 2) ulicy oznaczonej na mapie:
 - 1) numerem 1 - nadaje się nazwę ul. Jurajska.
3. W dzielnicy Czuby - osiedle „Ruta” (mapa załącznik nr 3) ulicy oznaczonej na mapie:
 - 1) numerem 1 - nadaje się nazwę ul. Matki Teresy z Kalkuty.
4. W rejonie „Dziesiąta” (mapa załącznik nr 4) ulicy oznaczonej na mapie:
 - 1) numerem 1 - nadaje się nazwę ul. księdza Jana Wadowskiego.
5. W nowo planowanym osiedlu Wyzwolenie - Południe (mapa załącznik nr 5) ulicom oznaczonym na mapie:
 - 1) numerem 1 - nadaje się nazwę ul. Hubalczyków
 - 2) numerem 2 - nadaje się nazwę ul. Stanisława Maczka
 - 3) numerem 3 - nadaje się nazwę ul. Eugeniusza Kwiatkowskiego
 - 4) numerem 4 - nadaje się nazwę ul. Romana Dmowskiego
 - 5) numerem 5 - nadaje się nazwę ul. Edwarda Raczyńskiego
 - 6) numerem 6 - nadaje się nazwę ul. Władysława Raczkiewicza
 - 7) numerem 7 - nadaje się nazwę ul. Józefa Hallera
 - 8) numerem 8 - nadaje się nazwę ul. Tadeusza Piskora
 - 9) numerem 9 - nadaje się nazwę ul. Władysława Cholewy
 - 10) numerem 10 - nadaje się nazwę ul. Orłąt Lwowskich
 - 11) numerem 11 - nadaje się nazwę ul. 11 Listopada
 - 12) numerem 12 - nadaje się nazwę ul. Stanisława Mikołajczyka
 - 13) numerem 13 - nadaje się nazwę ul. Sybiraków
 - 14) numerem 14 - nadaje się nazwę ul. Grunwaldzka
 - 15) numerem 15 - nadaje się nazwę ul. Obrońców Lublina
 - 16) numerem 16 - nadaje się nazwę ul. Tadeusza Kutrzeby

- 17) numerem 17 - nadaje się nazwę ul. Powstańców Warszawy
- 18) numerem 18 - nadaje się nazwę ul. Stefana Roweckiego
- 19) numerem 19 - nadaje się nazwę ul. Leopolda Okulickiego
- 20) numerem 20 - nadaje się nazwę ul. Mikołaja Pajdowskiego.

6. W rejonie ul. Rudnickiej (mapa załącznik nr 6) ulicy oznaczonej na mapie:

- 1) numerem 1 - nadaje się nazwę ul. Kruszynowa.

7. W rejonie ul. Dożynkowej (mapa załącznik nr 7) ulicy oznaczonej na mapie:

- 1) numerem 1 - nadaje się nazwę ul. Kosynierów,
- 2) numerem 2 - nadaje się nazwę ul. Ziemiańska.

§ 2

Zmienia się część ul. Choiny od Al. Smorawińskiego do ul. Północnej na ul. Tadeusza Szeligowskiego (mapa załącznik nr 8).

§ 3

Istniejące ulice przedłuża się pozostawiając proponowanym przedłużeniom dotychczasowe nazwy ulic (mapa załącznik nr 9):

- 1) Fiołkowa
- 2) Araszkiewiczza
- 3) Świerkowa.

§ 4

Wykonanie uchwały powierza się Zarządowi Miasta Lublina.


§ 5

Uchwała wchodzi w życie po upływie 30 dni od daty podjęcia.

§ 6

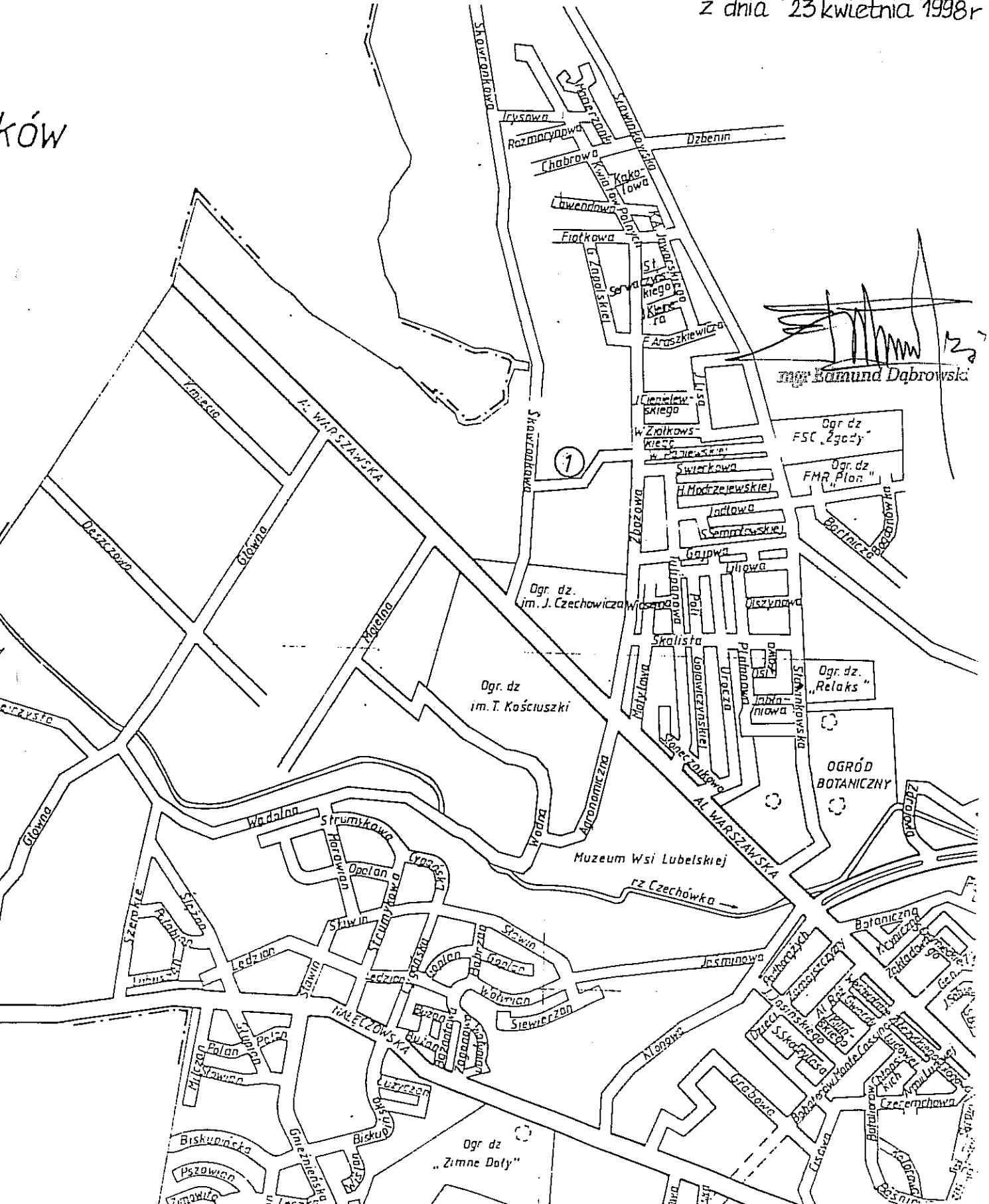
Prezydent Miasta poda niniejszą uchwałę do publicznej wiadomości poprzez rozplakatowanie obwieszczeń w miejscach publicznych.

**Przewodniczący
Rady Miejskiej**


mgr Edmund Dąbrowski

Załącznik Nr 1 do Uchwały RM Nr 640/LXVII/98 z dnia 23 kwietnia 1998r

ków



mgr Edmund Dąbrowski

1

Ogr. dz. im. T. Kościuszki

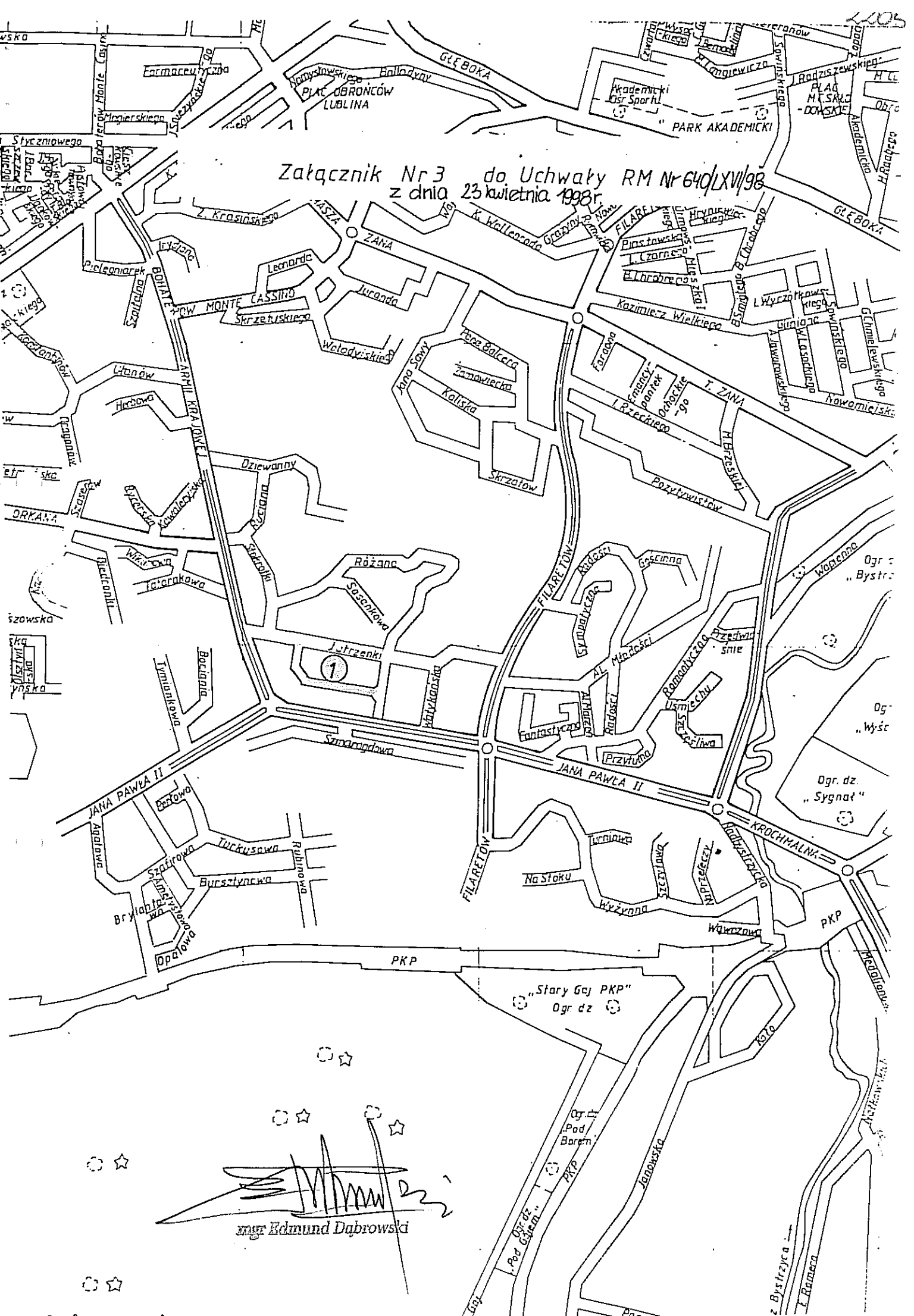
Ogr. dz. im. J. Czechowicza

Ogr. dz. „Relaks”

OGRÓD BOTANICZNY

Muzeum Wsi Lubelskiej

Ogr. dz. „Zimne Dąły”



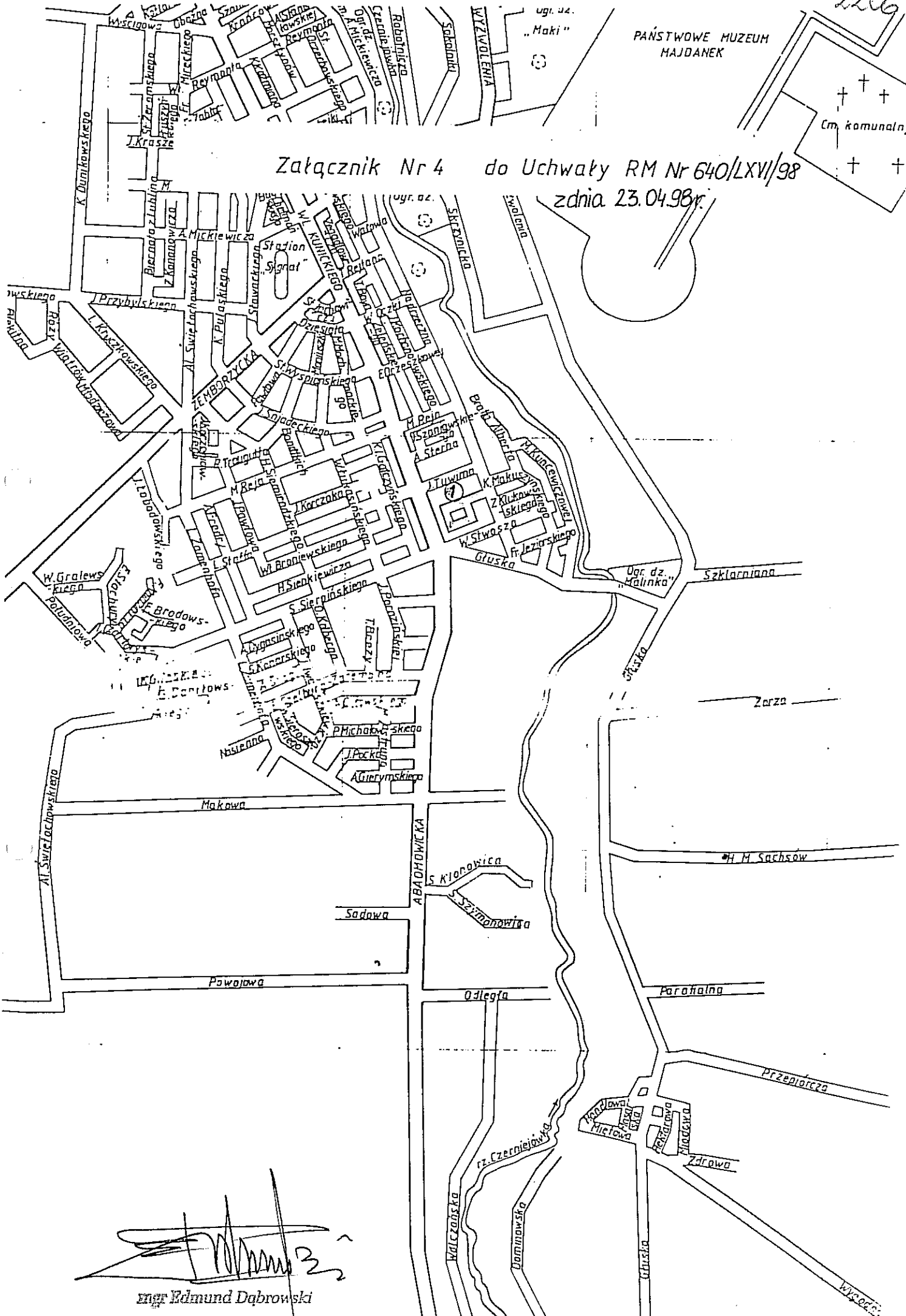
Załącznik Nr 3 do Uchwały RM Nr 64/XVII/98
z dnia 23 kwietnia 1998r.

[Handwritten Signature]
mgr Edmund Dąbrowski

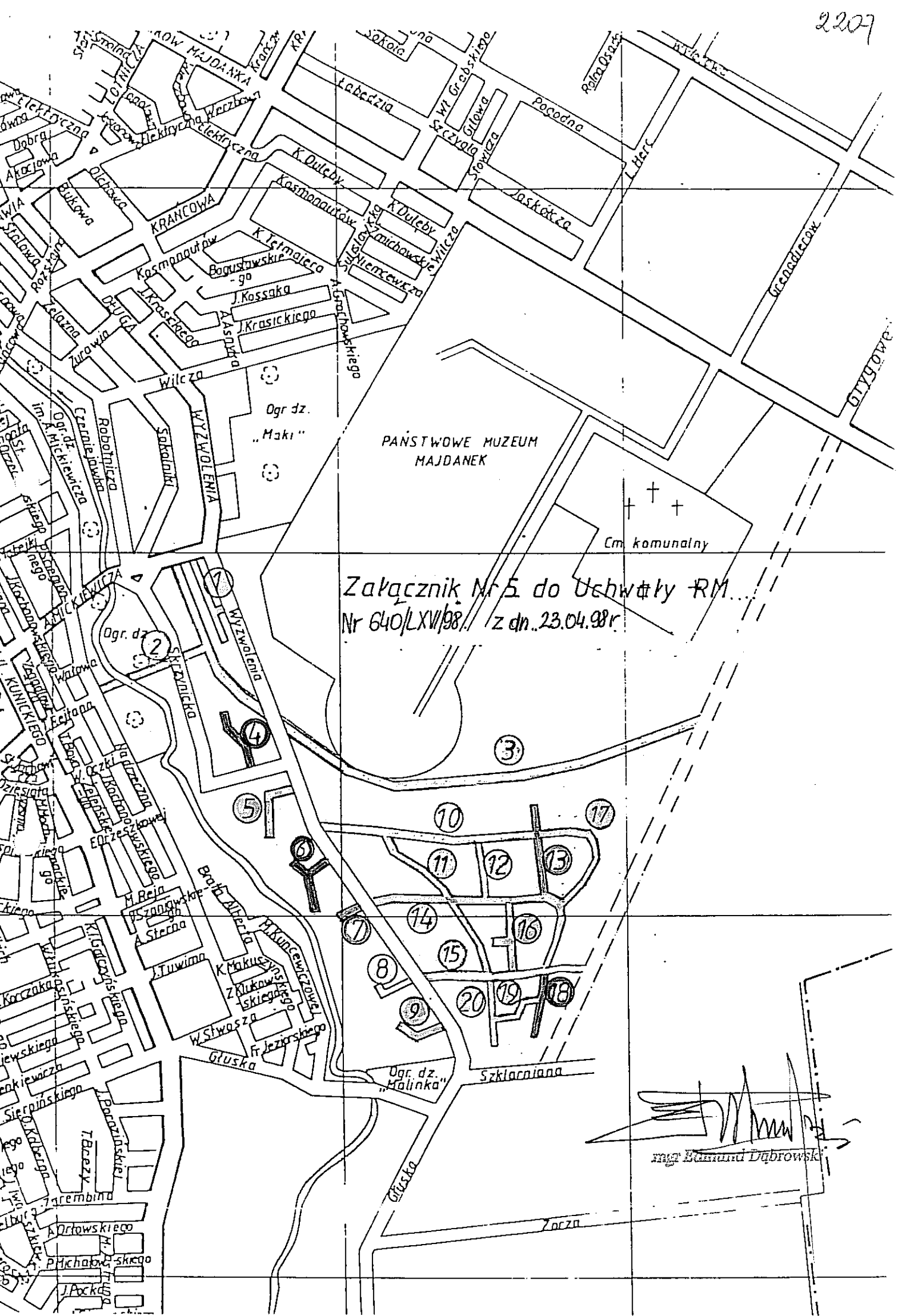
PAŃSTWOWE MUZEUM
MAJDANEK

Cm. komunalny

Załącznik Nr 4 do Uchwały RM Nr 640/LXVI/98
z dnia 23.04.98r.



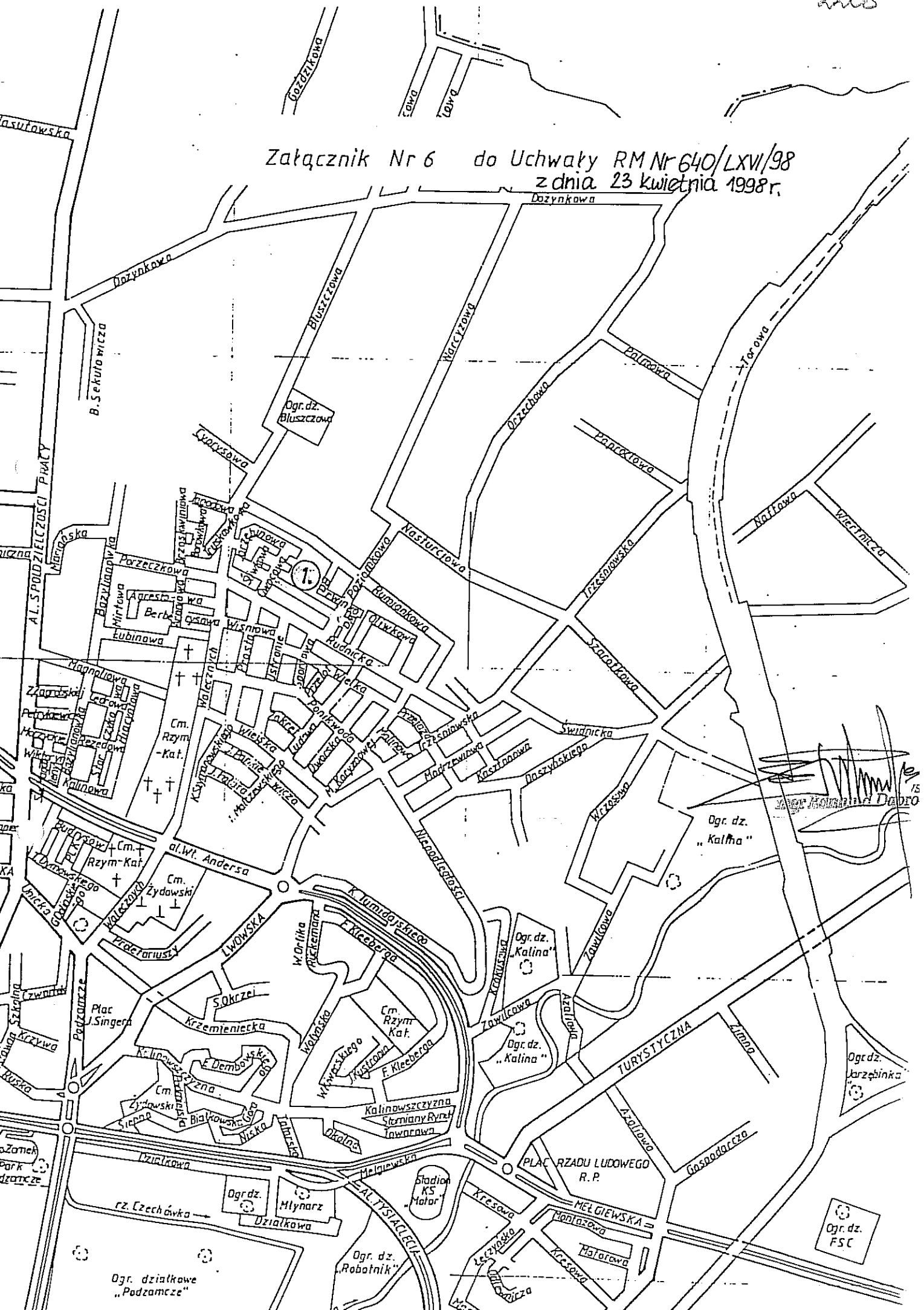
mgr Edmund Dąbrowski



Załącznik Nr 5 do Uchwały RM
 Nr 640/LXVI/98 z dn. 23.04.98r.

[Signature]
 mgr Edmund Dąbrowski

Załącznik Nr 6 do Uchwały RM Nr 640/LXVI/98
z dnia 23 kwietnia 1998r.



[Handwritten signature]
15

Ogr. dz.
„Kalina”

Ogr. dz.
„Kalina”

Ogr. dz.
„Kalina”

Ogr. dz.
Jarzębinka

Ogr. dz.
FSC

Ogr. działkowe
„Podzamcze”

Ogr. dz.
„Robotnik”

Ogr. dz.
Młynarz

Ogr. dz.
Kalewka

Ogr. dz.
Kalewka

Ogr. dz.
Kalewka

Ogr. dz.
Kalewka

Ogr. dz.
Kalewka

Ogr. dz.
Kalewka

Ogr. dz.
Kalewka

Ogr. dz.
Kalewka

Ogr. dz.
Kalewka

Ogr. dz.
Kalewka

Ogr. dz.
Kalewka

Ogr. dz.
Kalewka

Ogr. dz.
Kalewka

Ogr. dz.
Kalewka

Ogr. dz.
Kalewka

Ogr. dz.
Kalewka

Ogr. dz.
Kalewka

Ogr. dz.
Kalewka

Ogr. dz.
Kalewka

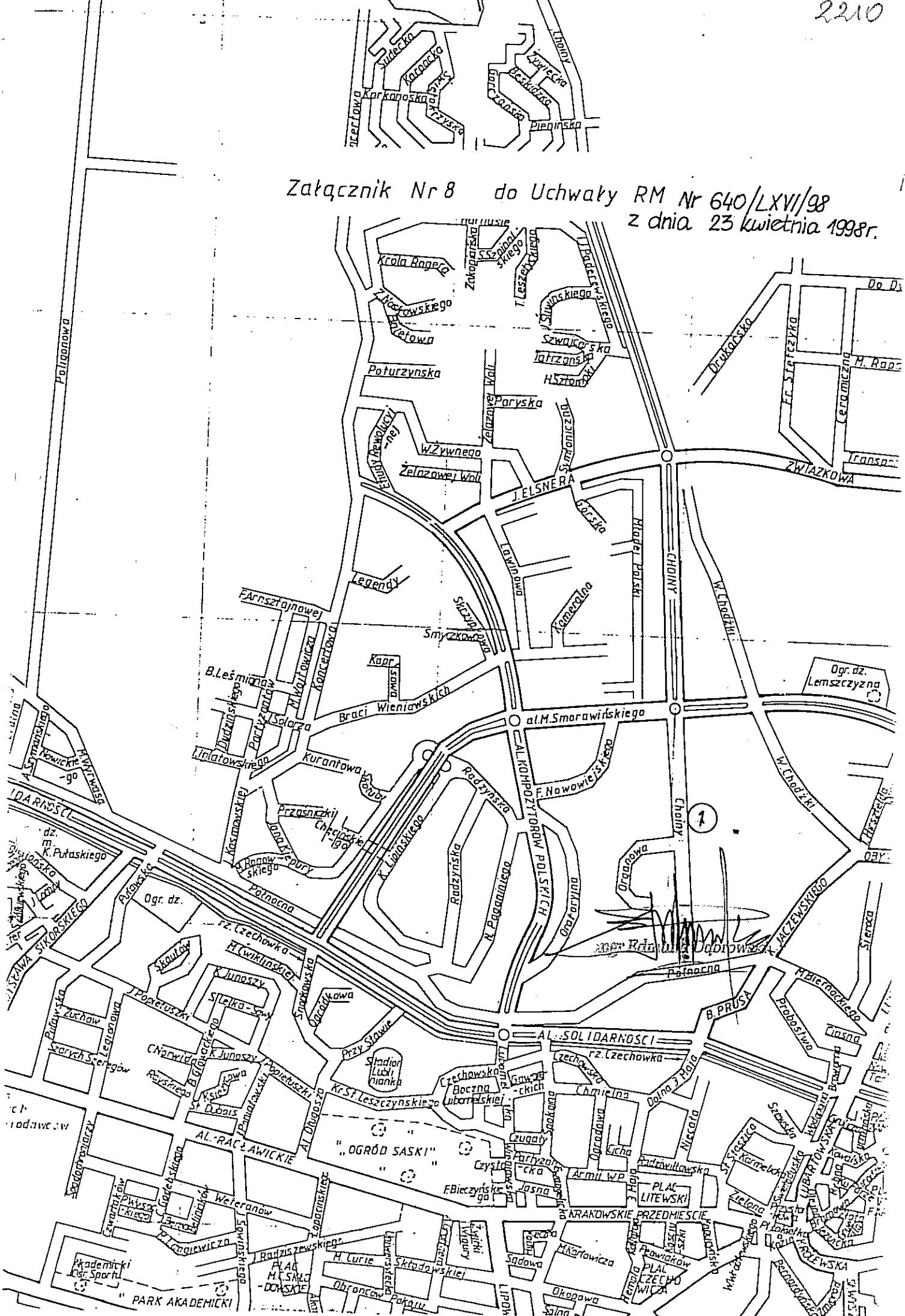
Ogr. dz.
Kalewka

Ogr. dz.
Kalewka

Załącznik Nr 7 do Uchwały RM Nr 640/LXVII/98 z dnia 23 kwietnia 1998 r.

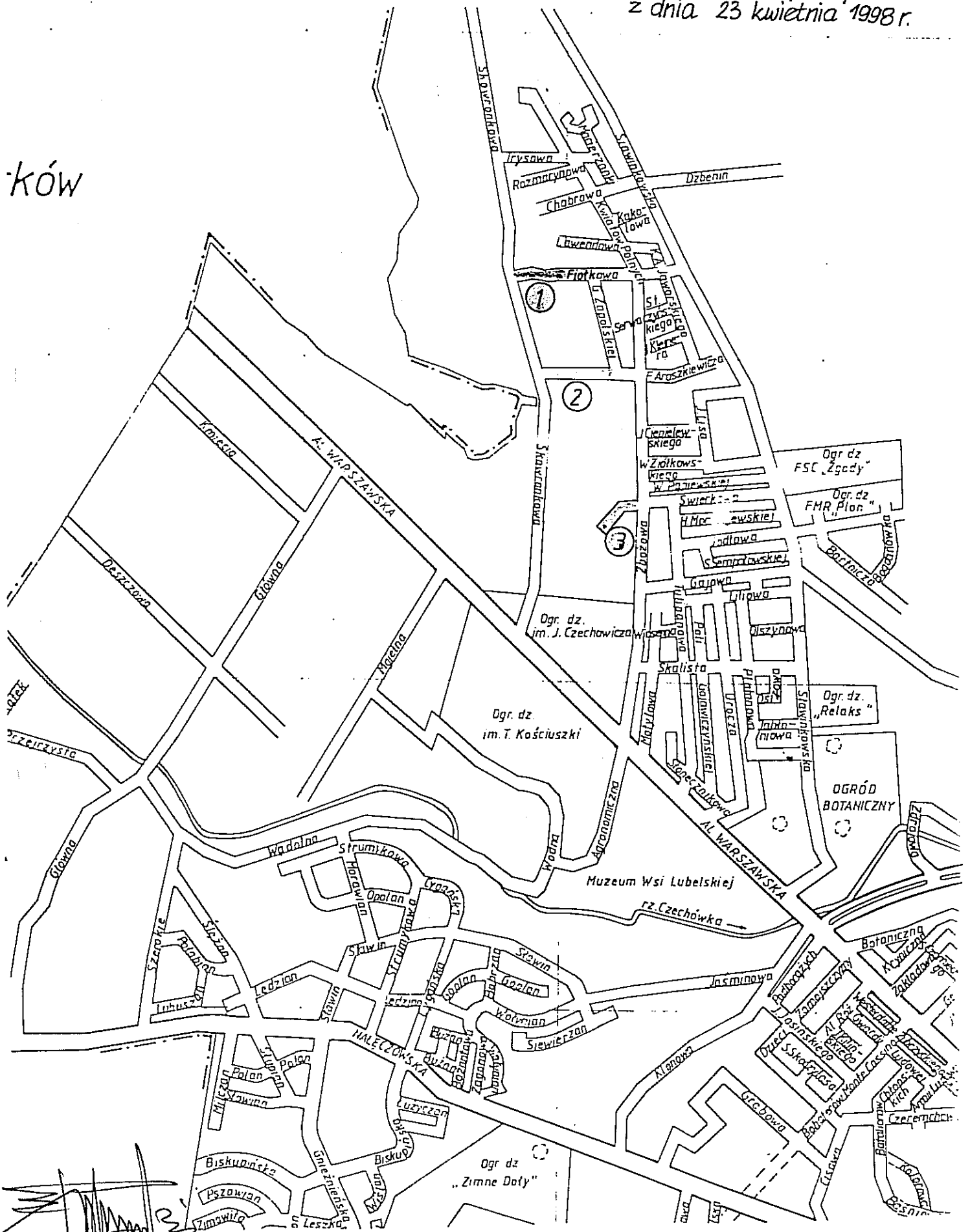


Załącznik Nr 8 do Uchwały RM Nr 640/LXVI/98 z dnia 23 kwietnia 1998r.



Załącznik Nr 9 do Uchwały RM Nr 640/LXVI/98 z dnia 23 kwietnia 1998 r.

ów



[Handwritten signature]
 mgr Edmund Dąbrowski