

Uchwała Nr XXIX/283/92
Rady Miejskiej w Lublinie
z dnia 30 kwietnia 1992r.

w sprawie ustalenia lokalizacji targowisk na terenie Miasta
Lublina.

Na podstawie art. 5 dekretu z dnia 2 sierpnia 1991r.
o targach i targowiskach/Dz.U.Nr 41,poz.312, zm.Dz.U.Nr 34
z 1990r. poz. 198/, art. 18 ust. 2 pkt 15 oraz art. 40 ust. 1;
art. 41 ust. 1 i art. 42 ust. 1 i 2 ustawy z dnia 8 marca 1990r.
o samorządzie terytorialnym/Dz.U. Nr 16,poz.95, Nr 34,poz. 199,
Nr 43 poz. 253, Nr 89 poz. 518 z 1991r. Nr 41,poz. 18,Nr 109
poz. 475/ Rada Miejska uchwała, co następuje:

§ 1

- 1.Ustala się lokalizację targowisk na terenie Miasta Lublina
w następujących miejscach:
 - 1/przy ul.Krańcowej
 - 2/przy ul.Filaretów
 - 3/przy ul.Braci Wieniawskich
 - 4/przy ul.Pancerniaków
 - 5/przy ul.Nowy Swiat.
- 2.Lokalizacja targowisk może mieć charakter czasowy, decyzje
w tej sprawie podejmie Zarząd Miasta.

§ 2

Szczegółową lokalizację targowisk wymienionych w § 1
przedstawiają plany, stanowiące załączniki do niniejszej uchwały.

§ 3

Wykonanie uchwały nastąpi po zorganizowaniu targowisk.

§ 4

Wykonanie uchwały powierza się Zarządowi Miasta.

§ 5

Uchwała podlega ogłoszeniu w środkach masowego przekazu.

§ 6

Uchwała wchodzi w życie z dniem ogłoszenia.

Przewodniczący
Rady Miejskiej



dr Marek PONIATOWSKI

W 1

Załącznik nr 7

do Uchwały Rady Miejskiej
w Lublinie z dnia
30 kwietnia 1992 r.

№ XXIX/233/92

Wydział Handlu
0 9 KW. 1992
UM w LUBLINIE

ABCD

GRANICE LOKALIZACJI

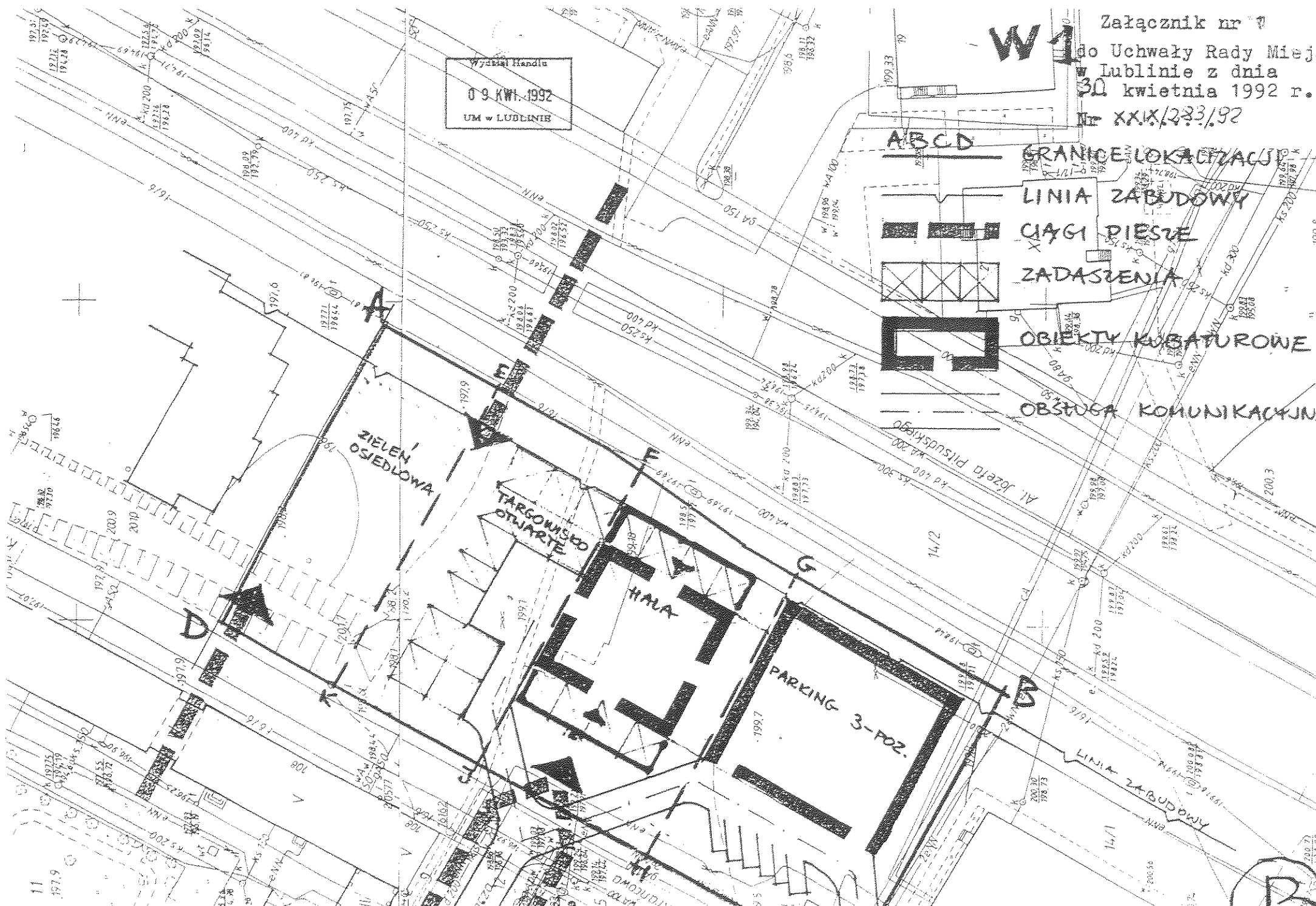
LINIA ZABUDOWY

CIĄGI PIESZE

ZADASZENIA

OBIEKTY KUBATUROWE

OBSTĘGA KOMUNIKACYJNA



ZIELEN OSIEDLOWA

TARGOWISKO OTWARTE

HALA

PARKING 3-POZ.

Al. Józefa Piłsudskiego

LINIA ZABUDOWY

B

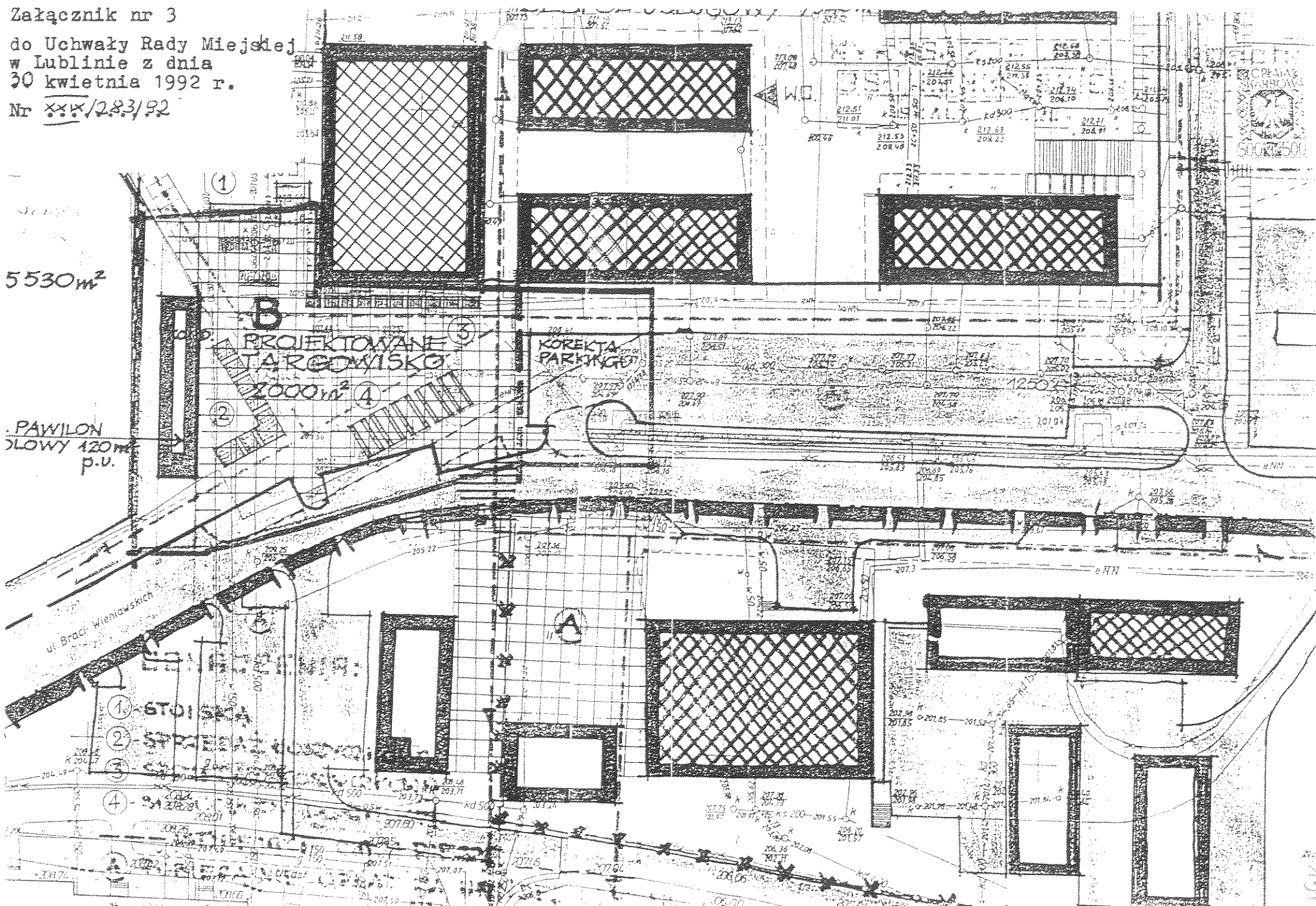
Załącznik nr 3

do Uchwały Rady Miejskiej
w Lublinie z dnia
30 kwietnia 1992 r.

Nr XXX/283/92

5530m²

PAWILON
DŁOŻY 120m
p.u.

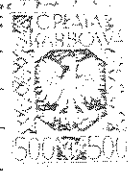


1
2
3
4

B
PROJEKTOWANE
TARASOWISKO
2000m²

KOREKTA
PARKINGU

1 - STOIŚCIE
2 - SPY...
3 - ...
4 - ...



URZĄD MIEJSKI

Biuro Geodety Miejskiego
ul. Krak. Przedmieście 18, tel. 217-89
20-078 LUBLIN

OPIS I MAPA

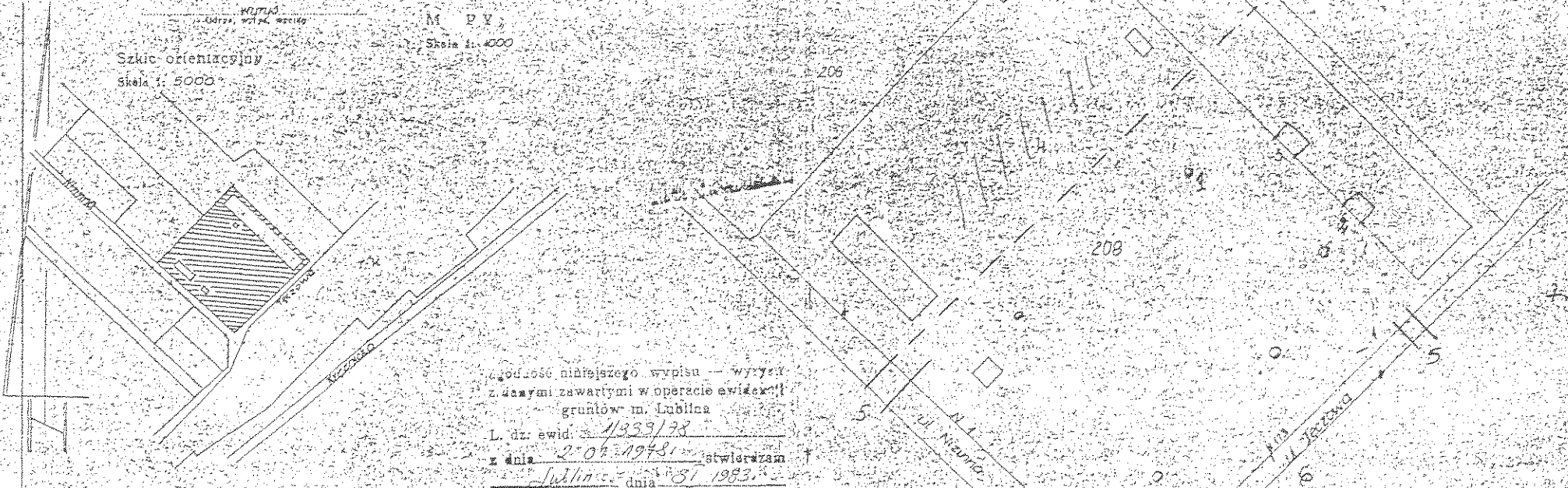
brzoj. *Sk. Zamborowa Koszary*
Miasto *Lublin*

— 2 —
podłożem: *w Lublinie przy ul. Jazowia 17B*

Właściciel: *Gmina Spółdzielnia Zamborowa Orlowska Zamborowa*

Oznaczenie biblioteczne	Oznaczenie ewidencyjne					Opis budynku										
	numer ewid. posesji	numer urzędu miast.	działki parceli	rodzaj użytków	przeznaczenie	nr. budowl.	nr. budowl. w skł.	przeznaczenie budowl. w skł.	nr. lok. miesz.	nr. lok. usług.	nr. lok. miesz. w skł.	nr. lok. usług. w skł.	nr. lok. miesz. w skł.	nr. lok. usług. w skł.	nr. lok. miesz. w skł.	nr. lok. usług. w skł.
<i>[redacted]</i>	<i>486</i>	<i>76</i>	<i>208</i>	<i>B</i>	<i>J</i>	<i>15797</i>										
<i>405965</i>																

Załącznik nr 4
do Uchwały Rady Miejskiej
w Lublinie z dnia
30 kwietnia 1992 r.
Nr XXIX.1283/92.



Podłoże niniejszego wypisu — wrysunek
z danymi zawartymi w operacie ewidencyjnym
gruntów m. Lublina
L. dz. ewid. *1/339/78*
z dnia *2.04.1978* zatwierdzam
Lublin dnia *31.1983*




Geodeta Miejski
[Signature]
Inż. Józef Gaszornik

1. Oświetlenie
2. Biuro geodety
3. Toalety
4. Parking o numerach
5. Brzojowy Hiert wjazd
6. Portulak mierzwiowy

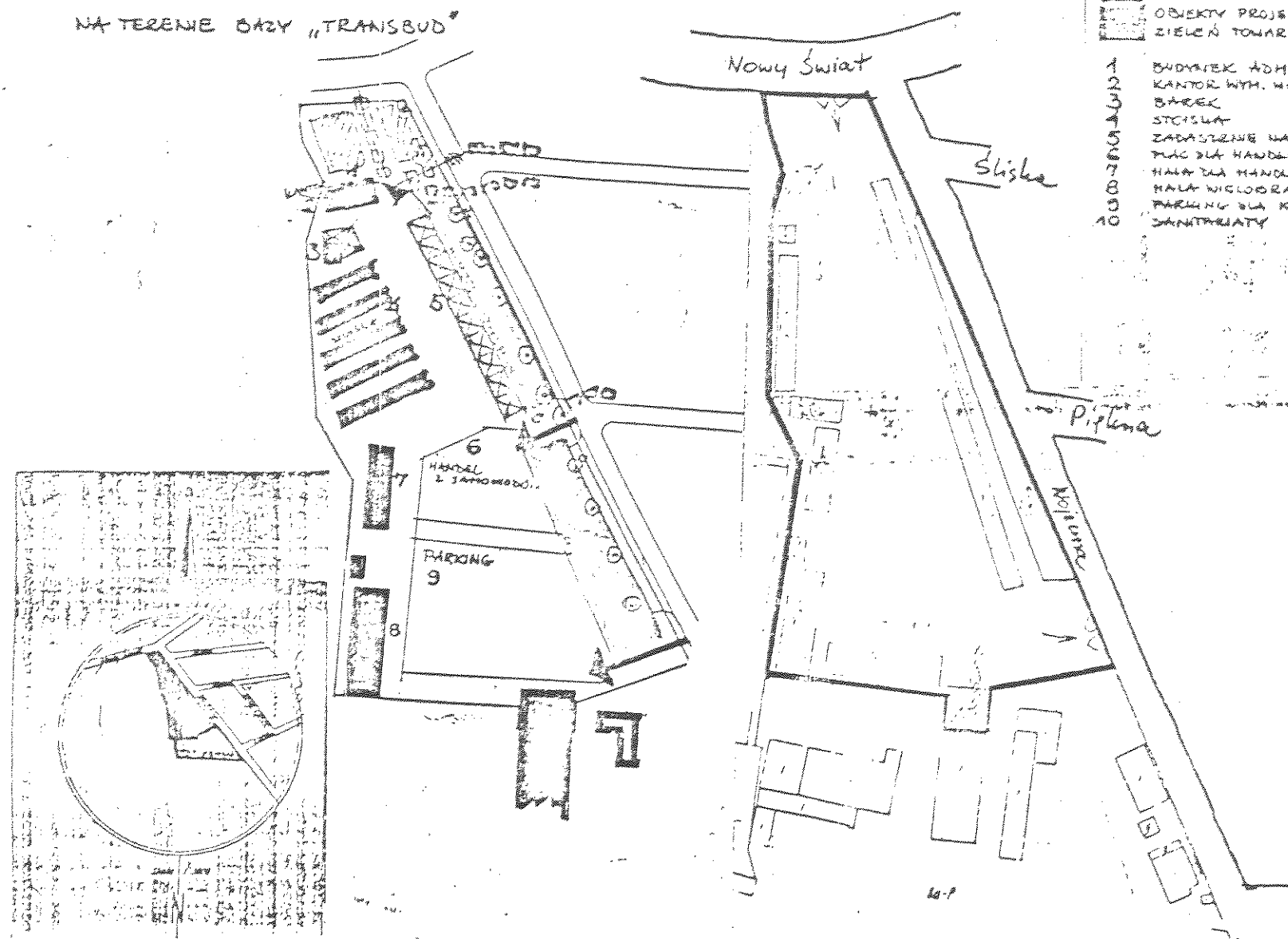
Załącznik nr 5
do uchwały RM
XXIX/283/92

z 30.04.92r.

WYTYCZNE URBANISTYCZNE
DLA TARGOWISKA DETALICZNEGO
NA TERENIE BAZY "TRANSBUD"

-  OBIEKTY ISTNIEJĄCE
-  OBIEKTY PROJEKTOWANE
-  ZIELEŃ TOWARZYSZĄCA

- 1 BUDYNEK WDM
- 2 KANTOR WYM. HAWIT
- 3 BAREK
- 4 STOCISIA
- 5 ZADASZKOWE NA HANDEL KOSZYKOWY
- 6 MIEJSCA DLA HANDELU Z SAMOCHODAMI
- 7 HALA DLA HANDELU HIJSZEM
- 8 HALA WIELOBRANŻOWA
- 9 PARKING DLA KLIENKÓW
- 10 SANITARIATY





LUBLIN - MAJDAN TATARSKI UL. PANCERNIAKÓW WYTYCZNE URBANISTYCZNE TARGOWISKA HURTOWEGO

