

**UCHWAŁA
RADY MIASTA LUBLIN
w sprawie zaliczenia ulic położonych w Lublinie do kategorii dróg gminnych**

Na podstawie art. 18 ust. 2 pkt 15 ustawy z dnia 8 marca 1990 roku o samorządzie gminnym (Dz. U. 2016 r. poz. 446 z późn. zm.) oraz na podstawie art. 7 ust. 2 ustawy z dnia 21 marca 1985 roku o drogach publicznych (Dz. U. z 2016 r. poz. 1440 z późn. zm.) po zasięgnięciu opinii Prezydenta Miasta Lublin, Rada Miasta Lublin uchwala, co następuje :

§ 1.

Zalicza się do kategorii dróg gminnych niżej wymienione ulice:

- 1) ul. Czerwcową o przebiegu od ul. Edwarda Wojtasa do ul. Sierpniowej;
- 2) ul. Herbową o przebiegu od ul. Armii Krajowej do ul. Ułanów wraz z sięgaczami;
- 3) ul. Pana Tadeusza o przebiegu od ul. Filaretów do ul. Grażyny;
- 4) ul. Podkomorską o przebiegu od ul. Wojciecha Sieciecha - ślepa;
- 5) ul. Rucianą o przebiegu od ul. Armii Krajowej do ul. Dziewanny;
- 6) ul. Wojciecha Sieciecha o przebiegu od ul. Głuskiej do ul. Podkomorskiej;
- 7) ul. Słowian o przebiegu od ul. Słupian do ul. Milczan;
- 8) ul. Stanisława Szpinalskiego o przebiegu od ul. Ignacego Jana Paderewskiego do ul. Józefa Śliwińskiego;
- 9) ul. Tarasową o przebiegu od ul. Willowej - ślepa;
- 10) sięgacz ul. Anny Walentynowicz o przebiegu ul. Pancerniaków - ślepa;
- 11) ul. Wojewodzińską o przebiegu od ul. Wojciecha Sieciecha - ślepa;
- 12) ul. Sierpniową o przebiegu od ul. Czerwcowej - ślepa;
- 13) ul. Zakopiańską o przebiegu od ul. Ignacego Jana Paderewskiego - ślepa.

§ 2.

Przebiegi dróg zaliczanych do kategorii dróg gminnych przedstawiają załączniki graficzne do niniejszej Uchwały:

- Załącznik nr 1 –ul. Czerwcowa i ul. Sierpniowa;
- Załącznik nr 2 - ul. Herbowa i ul. Ruciana;
- Załącznik nr 3 - ul. Pana Tadeusza;
- Załącznik nr 4 - ul. Podkomorska, ul. Wojciecha Sieciecha i ul. Wojewodzińska;
- Załącznik nr 5 - ul. Słowian;
- Załącznik nr 6 - ul. Stanisława Szpinalskiego i ul. Zakopiańska;
- Załącznik nr 7 - ul. Tarasowa;
- Załącznik nr 8 - sięgacz ul. Anny Walentynowicz.

§ 3.

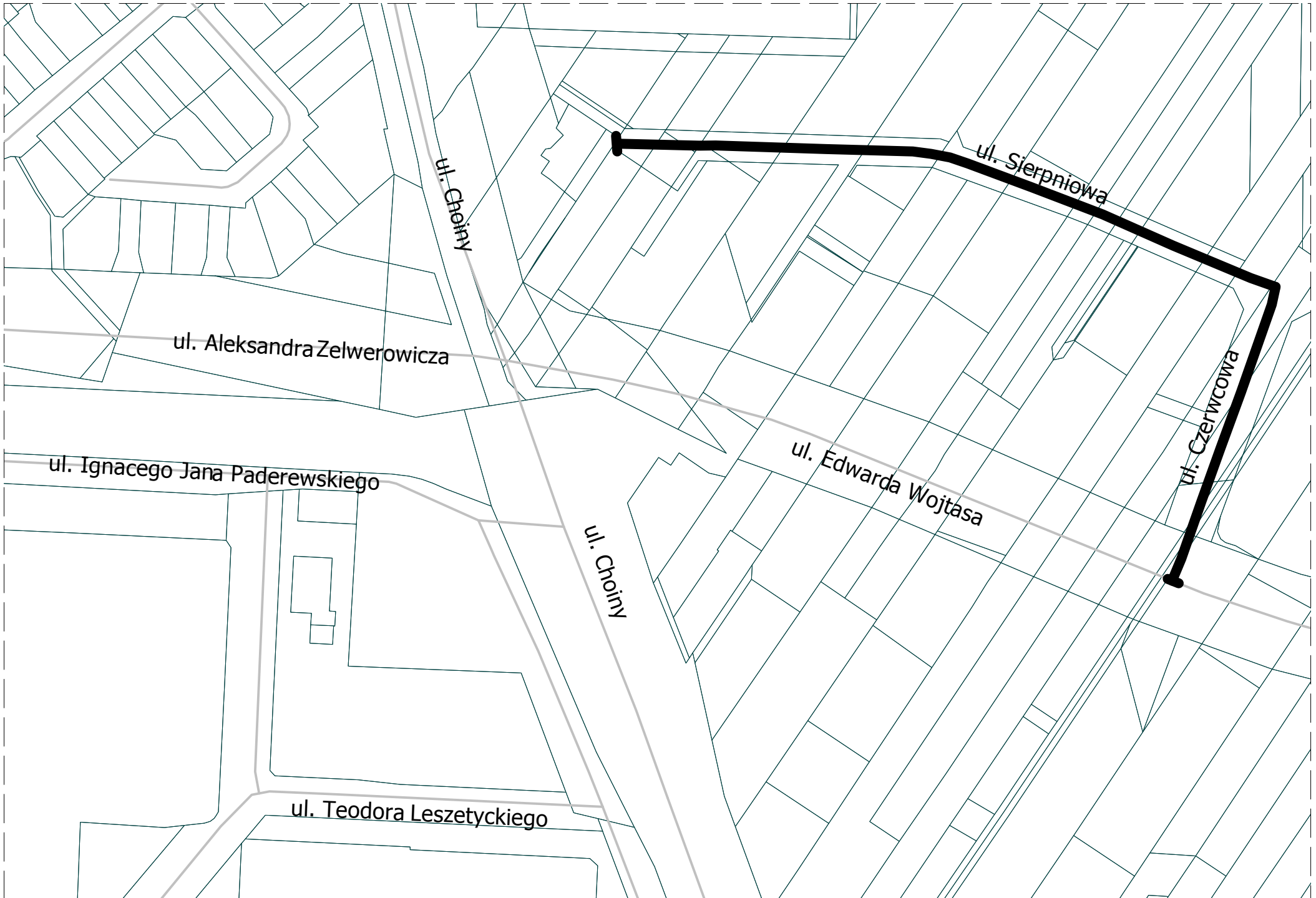
Wykonanie uchwały powierza się Prezydentowi Miasta Lublin.

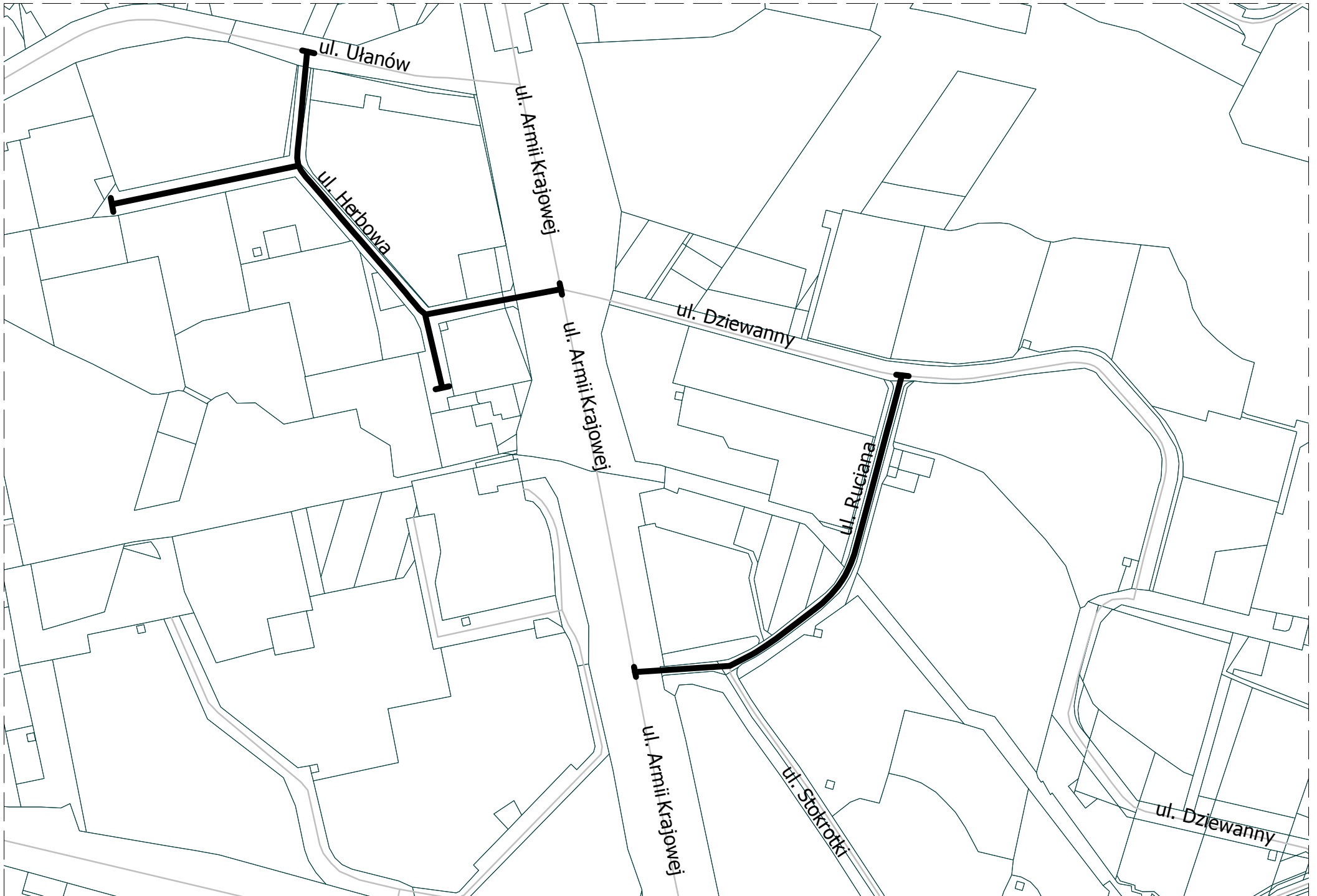
§ 4.

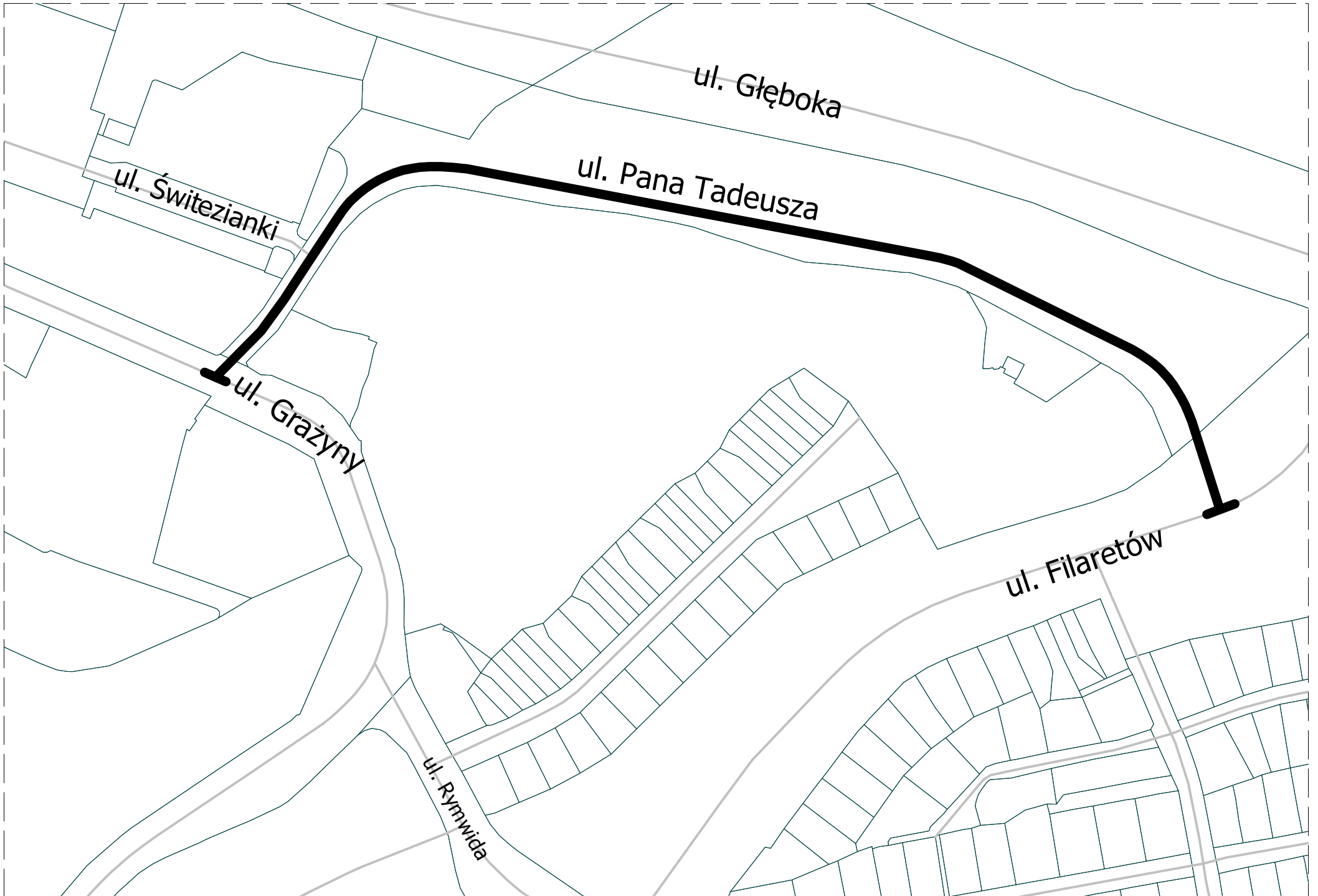
Uchwała wchodzi w życie po upływie 14 dni od daty ogłoszenia w Dzienniku Urzędowym Województwa Lubelskiego.

PRZEWODNICZĄCY
RADY MIASTA LUBLIN

Piotr Kowalczyk







ul. Świtezianki

ul. Głęboka

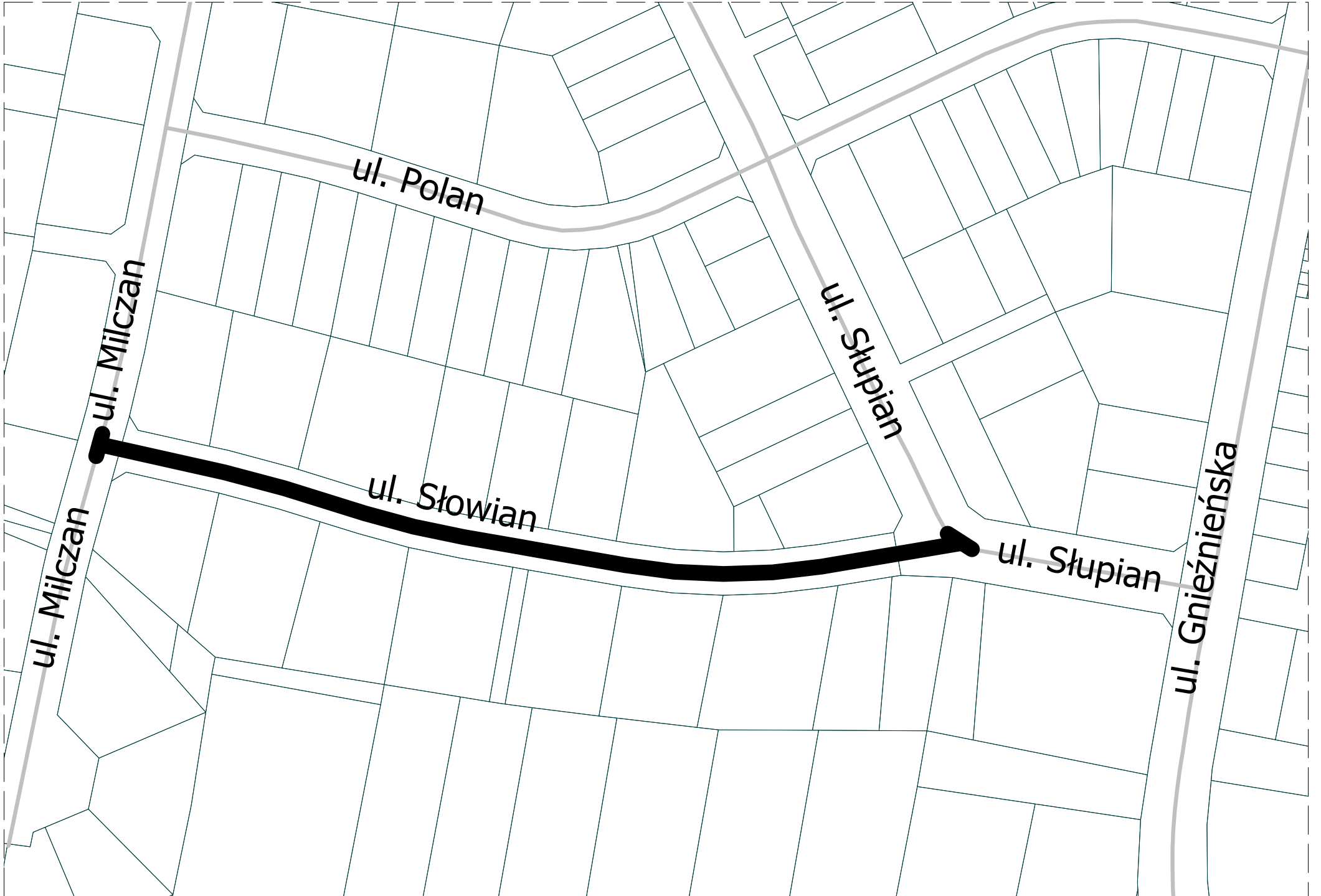
ul. Pana Tadeusza

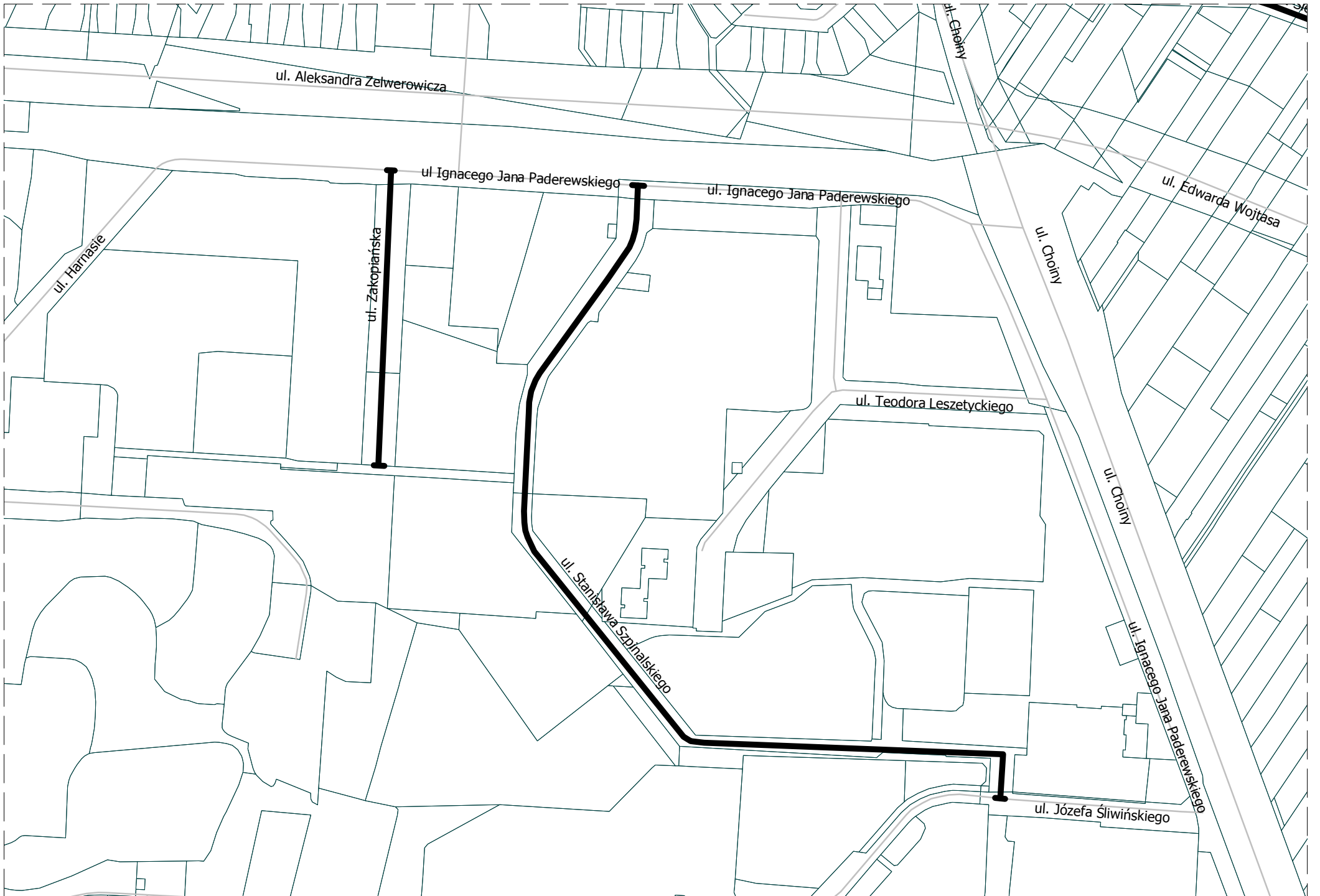
ul. Grażyny

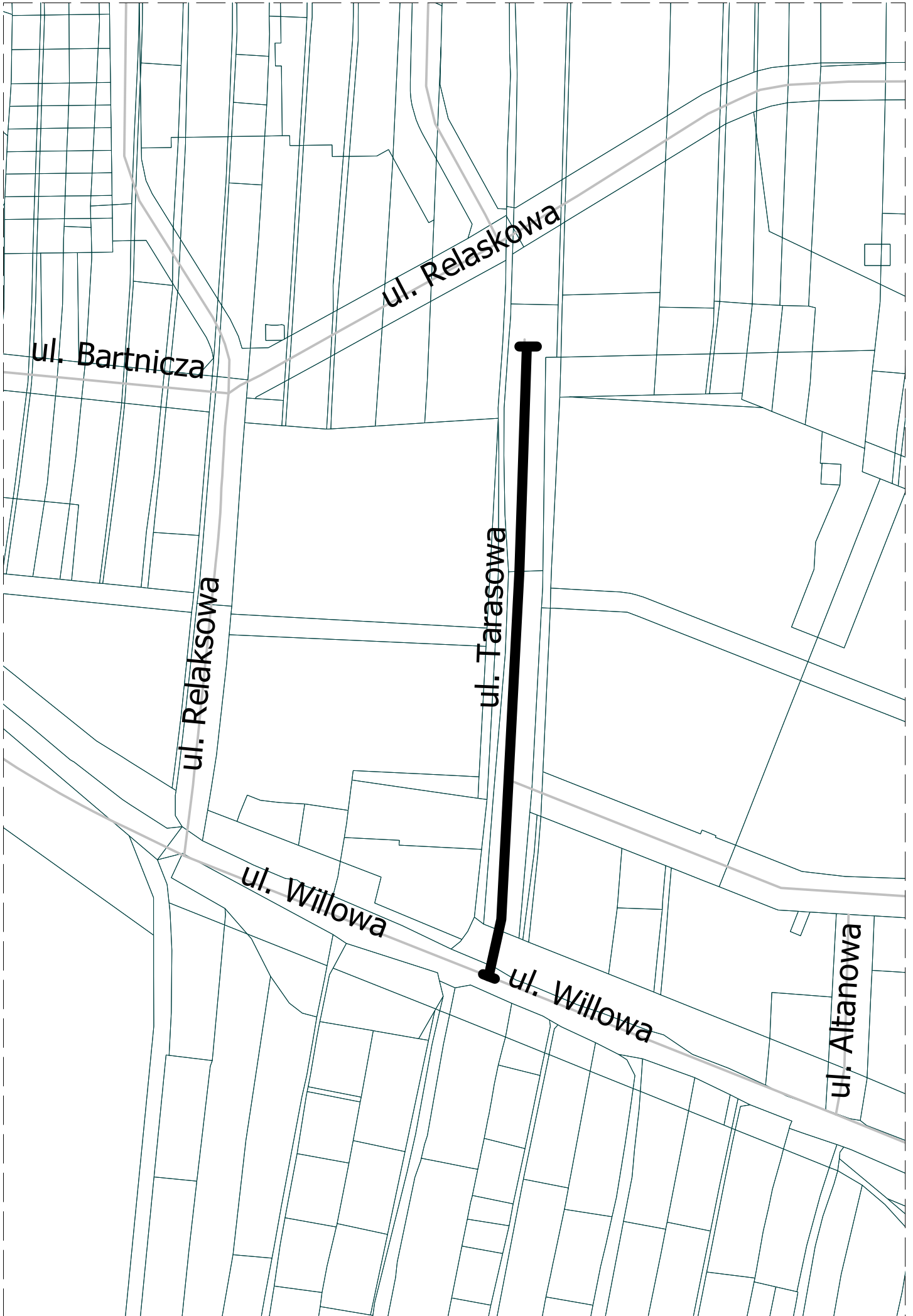
ul. Filaretów

ul. Rymwida











Uzasadnienie do Uchwały
Rady Miasta Lublin

Zgodnie z art. 19 ust.5 ustawy o drogach publicznych z dnia 21 marca 1985 roku (Dz. U. z 2016 r. poz. 1440 późn. zm.) w granicach miast na prawach powiatu zarządcą wszystkich dróg publicznych z wyjątkiem autostrad i dróg ekspresowych jest Prezydent Miasta.

Przebiegi ulic: Herbowa, Pana Tadeusza, Ruciana zostały ujęte w miejscowym planie zagospodarowania przestrzennego (Uchwała Nr 1688/LV/2002 Rady Miejskiej w Lublinie z dnia 26 września 2002 r. w sprawie miejscowego planu zagospodarowania przestrzennego miasta Lublina – część II).

Przebieg ulicy Słowian został ujęty w miejscowym planie zagospodarowania przestrzennego (Uchwała nr 1641/LIII/2002 Rady Miejskiej w Lublinie z dnia 29 sierpnia 2002r. w sprawie miejscowego planu zagospodarowania przestrzennego miasta Lublina – część I).

Przebiegi ulic: Wojciecha Sieciecha, Wojewodzińska zostały ujęte w miejscowym planie zagospodarowania przestrzennego (Uchwała nr 441/XVII/2016 Rady Miasta Lublin z dnia 14 kwietnia 2016 r. w sprawie uchwalenia miejscowego planu zagospodarowania przestrzennego miasta Lublin część VIG (północno - zachodnia) Głusk - Abramowice.).

Przebiegi ulic: Stanisława Szpinalskiego, Zakopiańska, Czerwcową, Sierpniową zostały ujęte w miejscowym planie zagospodarowania przestrzennego (Uchwała Nr 825/XXXV/2005 Rady Miasta Lublin z dnia 17 listopada 2005 r. w sprawie uchwalenia miejscowego planu zagospodarowania przestrzennego miasta Lublin – część III.).

Przebieg ulicy Tarasowej został ujęty w miejscowym planie zagospodarowania przestrzennego (Uchwała Nr 661/XXVI/2012 Rady Miasta Lublin z dnia 20 grudnia 2012 r. w sprawie uchwalenia miejscowego planu zagospodarowania przestrzennego miasta Lublin - część V C w obszarze położonym pomiędzy ul. Willową, ul. Sławinkowską, ul. Poligonową i projektowaną ulicą Zelwerowicza.).

Przebieg ulicy Anny Walentynowicz (dawna Lucyny Herc) został ujęty w miejscowym planie zagospodarowania przestrzennego miasta Lublin (Uchwała Nr 628/XXIX/2005 Rady Miasta Lublin z dnia 17 marca 2005 w sprawie uchwalenia miejscowego planu zagospodarowania przestrzennego miasta Lublin – część IV.).

Grunt pod ul. Podkomorską nie jest objęty obowiązującym miejscowym planem zagospodarowania przestrzennego.

Grunty pod drogami stanowią własność Gminy Lublin.

Drogi przedstawione w załącznikach graficznych odpowiadają warunkom technicznym dla dróg gminnych wynikających z rozporządzenia Ministra Transportu i Gospodarki Morskiej z dnia 2 marca 1999 r. w sprawie warunków technicznych, jakim powinny odpowiadać drogi publiczne i ich usytuowanie (Dz. U z 1999 r. nr 43, poz. 430 z późn. zm.) i stanowią uzupełniającą sieć dróg służącym miejscowym potrzebom.