

**UCHWAŁA NR .....**  
**RADY MIASTA LUBLIN**

z dnia ..... 2015 r.

**w sprawie ustanowienia pomników przyrody oraz nadania numerów pomnikom przyrody w Gminnym Rejestrze Pomników Przyrody uchwalonym uchwałą nr 598/XXIV/2012 z dnia 18 października 2012 roku.**

Na podstawie art. 18 ust. 2 pkt 15 ustawy z dnia 8 marca 1990 r. o samorządzie gminnym (Dz. U. z 2013 r., poz. 594 z późn. zm.), w związku z art. 44 ust 1 i 2, art. 45 ustawy z dnia 16 kwietnia 2004 r. o ochronie przyrody (Dz. U. z 2013 r., poz. 627 ze zm.), po uzgodnieniu z Regionalnym Dyrektorem Ochrony Środowiska w Lublinie, Rada Miasta Lublin uchwała, co następuje:

**§ 1.**

Nadaje się pomnikom przyrody numery w Gminnym Rejestrze Pomników Przyrody (dalej w skrócie GRPP) uchwalonym uchwałą Nr 598/XXIV/2012 z dnia 18 października 2012 r., w sposób następujący:

- 1) Dla topoli holenderskiej (*Populus x canadensis marilandica*), o obwodzie pnia na wysokości 130 cm - 427 cm, rosnącej na terenie posesji nr 1 przy ul. Bolesława Chrobrego, dz. ew. nr 12/1, obręb 21 - Osiedla LSM, na terenie Gminy Lublin - numer w GRPP - **1**.
- 2) Dla topoli czarnej (*Populus nigra*), o obwodzie pnia na wysokości 130 cm - 570 cm, rosnącej w pasie drogowym ul. Jana Kasprowicza, na wysokości posesji nr 15 (w pasie zieleni w odległości 0,6 m od ciągu pieszego), dz. ew. nr 98/1, obręb 46 - Zadębnie III, na terenie skarbu Państwa - numer w GRPP - **2**.
- 3) Dla klonu srebrzystego (*Acer saccharinum*), o obwodzie pnia na wysokości 130 cm - 250 cm, rosnącego w pasie drogowym ul. Mikołaja Kopernika, na wysokości posesji nr 31 (pas zieleni szerokości 2 m), dz. ew. nr 125, obręb 9 - dziesiąta II, na terenie Gminy Lublin - numer w GRPP - **3**.
- 4) Dla lipy szerokolistnej (*Tilia platyphyllos*), o obwodzie pnia na wysokości 130 cm - 310 cm, rosnącej w pasie drogowym ul. Franciszki Arnsztajnowej, na wysokości posesji nr 9-11, dz. ew. nr 23, obręb 4 - Czechów II, na terenie Skarbu Państwa - numer w GRPP - **4**.
- 5) Dla lipy szerokolistnej (*Tilia platyphyllos*), o obwodzie pnia na wysokości 130 cm - 303 cm, rosnącej w pasie drogowym ul. Franciszki Arnsztajnowej, na wysokości posesji nr 10, dz. ew. nr 23, obręb 4 - Czechów II, na terenie Skarbu Państwa - numer w GRPP - **5**.
- 6) Dla lipy szerokolistnej (*Tilia platyphyllos*), o obwodzie pnia na wysokości 130 cm - 318 cm, rosnącej w pasie drogowym ul. Franciszki Arnsztajnowej, na wysokości posesji nr 6, dz. ew. nr. 23, obręb 4 - Czechów II, na terenie Skarbu Państwa - numer w GRPP - **6**.
- 7) Dla lipy szerokolistnej (*Tilia platyphyllos*), o obwodzie pnia na wysokości 130 cm - 285 cm, rosnąca w pasie drogowym ul. Franciszki Arnsztajnowej, na wysokości posesji nr 4 (pomiędzy ulicami Partyzantów i Dudzińskiego), dz. ew. nr 23, obręb 4 - Czechów II, na terenie Skarbu Państwa - numer GRPP - **7**.

- 8) Dla dębu szypułkowego (*Quercus robur*), o obwodzie pnia na wysokości 130 cm - 305 cm, rosnącego w pasie drogowym Alei Kraśnickiej, na wysokości posesji nr 2 (vis a vis ronda im. Honorowych Dawców Krwi, w sąsiedztwie ogrodzenia Jednostki Wojskowej), dz. ew. nr 88/2, obręb 3 - Czechów I, na terenie Skarbu Państwa - numer GRPP - **8**.
- 9) Dla dębu szypułkowego (*Quercus robur*), o obwodzie pnia na wysokości 130 cm - 318 cm, rosnącego w pasie drogowym Al. Kraśnickiej, na wysokości posesji nr 2 (vis a vis ronda im. Honorowych Dawców Krwi, w sąsiedztwie ogrodzenia Jednostki Wojskowej, w odległości 0,2 m od ciągu pieszego Alei Raclawickich), dz. ew. nr 88/2, obręb 3 - Czechów I, na terenie Skarbu Państwa - numer GRPP - **9**.
- 10) Dla dębu szypułkowego (*Quercus robur*), o obwodzie pnia na wysokości 130 cm - 253 cm, rosnącego w pasie drogowym Al. Kraśnickiej, na wysokości posesji nr 2 (pomiędzy ciągiem pieszym alei Kraśnickiej, a ogrodzeniem Jednostki Wojskowej, w rzędzie drzew), dz. ew. nr 88/2, obręb 3 - Czechów I, na terenie Skarbu Państwa - numer GRPP - **10**.
- 11) Dla dębu szypułkowego (*Quercus robur*), o obwodzie pnia na wysokości 130 cm - 302 cm, rosnącego w pasie drogowym Al. Kraśnickiej, na wysokości posesji nr 2 A (wąski pas trawnika od północy 0,5 m od ciągu pieszego, 2,5 m na zachód od ogrodzenia posesji), dz. ew. nr 19, obręb 33 - Sławin-Helenów, na terenie Skarbu Państwa - numer GRPP - **11**.
- 12) Dla dębu szypułkowego (*Quercus robur*), o obwodzie pnia na wysokości 130 cm - 351 cm, rosnącego w pasie drogowym Al. Kraśnickiej, na wysokości posesji nr 4 (pomiędzy ciągiem pieszym a ogrodzeniem posesji nr 4, w odległości 4 m od ogrodzenia, 0,4 m od ciągu pieszego, 6 m od pasa jezdni), dz. ew. nr 19, obręb 33 - Sławin-Helenów, na terenie Skarbu Państwa - numer GRPP - **12**.
- 13) Dla dębu szypułkowego (*Quercus robur*), o obwodzie pnia na wysokości 130 cm - 285 cm, rosnącego w pasie drogowym Al. Kraśnickiej, na wysokości posesji nr 4 (pomiędzy ciągiem pieszym a ogrodzeniem posesji nr 4, w sąsiedztwie wjazdu na teren posesji), dz. ew. nr 19, obręb 33 - Sławin-Helenów, na terenie Skarbu Państwa - numer GRPP - **13**.

## **§ 2.**

Ustanawia się pomnikami przyrody oraz nadaje się numery w Gminnym Rejestrze Pomników Przyrody (dalej w skrócie GRPP) następującym drzewom gatunku:

- 1) Wierzba biała (*Salix alba*), o obwodzie pnia mierzonego na wysokości 130 cm - 671 cm, rosnąca na terenie dz. ew. nr 45/4, obręb 34-Stare Miasto, własność Skarbu Państwa (błonie zamkowe). Numer w GRPP - 14.
- 2) Lipa drobnolistna (*Tilia cordata*), o obwodzie pnia mierzonego na wysokości 130 cm - 459 cm, rosnąca w obrębie pasa drogowego Al. Warszawskiej (między ulicami Zbożową i Skowronkową, na skarpie, w odległości 2 m od ciągu pieszego i 1,7 m od skrajni jezdni) na terenie dz. ew. nr 6, obręb 33 - Sławin-Helenów, własność Skarbu Państwa. Numer w GRPP - 15.
- 3) Lipa drobnolistna (*Tilia cordata*), o obwodzie pnia mierzonego na wysokości 130 cm - 525 cm, rosnąca w obrębie pasa drogowego Al. Warszawskiej (między ulicami Zbożową i Skowronkową, na skarpie, w odległości 2,4 m od ciągu pieszego i 2,4 m od skrajni jezdni) na terenie dz. ew. nr 6, obręb 33 - Sławin-Helenów, własność Skarbu Państwa. Numer w GRPP - 16.
- 4) Klon zwyczajny (*Acer platanoides*), o obwodzie pnia mierzonego na wysokości 130 cm - 343 cm, rosnący w obrębie pasa drogowego Al. Warszawskiej (między ulicami Zbożową i Skowronkową, na szczycie skarpy, w odległości 2 m od ciągu pieszego i 5,5 m od skrajni jezdni) na terenie dz. ew. nr 6, obręb 33 - Sławin-Helenów, własność Skarbu Państwa. Numer w GRPP - 17.
- 5) Klon zwyczajny (*Acer platanoides*), o obwodzie pnia mierzonego na wysokości 130 cm - 385 cm, rosnący w obrębie pasa drogowego Al. Warszawskiej (między ulicami Zbożową

i Skowronkową, na szczycie skarpy, w odległości 1,9 m od ciągu pieszego i 5,5 m od skrajni jezdni) na terenie dz. ew. nr 6, obręb 33 - Sławin-Helenów, własność Skarbu Państwa. Numer w GRPP - 18.

- 6) Lipa drobnolistna (*Tilia cordata*), o obwodzie pnia mierzonego na wysokości 130 cm - 287 cm, rosnąca w obrębie pasa drogowego Al. Warszawskiej (między ulicami Zbożową i Skowronkową, na skarpie, w odległości 1,6 m od ciągu pieszego i 5,5 m od skrajni jezdni) na terenie dz. ew. nr 6, obręb 33 - Sławin-Helenów, własność Skarbu Państwa. Numer w GRPP - 19.
- 7) Lipa drobnolistna (*Tilia cordata*), o obwodzie pnia mierzonego na wysokości 130 cm - 338 cm, rosnąca w obrębie pasa drogowego Al. Warszawskiej (między ulicami Zbożową i Skowronkową, na skarpie, w odległości 1,6 m od ciągu pieszego i 5,5 m od skrajni jezdni) na terenie dz. ew. nr 6, obręb 33 - Sławin-Helenów, własność Skarbu Państwa. Numer w GRPP - 20.
- 8) Lipa drobnolistna (*Tilia cordata*), o obwodzie pnia mierzonego na wysokości 130 cm - 426 cm, rosnąca w obrębie pasa drogowego Al. Warszawskiej (między ulicami Zbożową i Skowronkową, na skarpie, w odległości 1,7 m od ciągu pieszego i 5,5 m od skrajni jezdni) na terenie dz. ew. nr 6, obręb 33 - Sławin-Helenów, własność Skarbu Państwa. Numer w GRPP - 21.
- 9) Lipa drobnolistna (*Tilia cordata*), o obwodzie pnia mierzonego na wysokości 130 cm - 288 cm, rosnąca w obrębie pasa drogowego Al. Warszawskiej (między ulicami Zbożową i Skowronkową, w odległości 1,2 m od ciągu pieszego i 5,5 m od skrajni jezdni) na terenie dz. ew. nr 6, obręb 33 - Sławin-Helenów, własność Skarbu Państwa. Numer w GRPP - 22.
- 10) Lipa drobnolistna (*Tilia cordata*), o obwodzie pnia mierzonego na wysokości 130 cm - 292 cm, rosnąca w obrębie pasa drogowego Al. Warszawskiej (między ulicami Zbożową i Skowronkową, w odległości 1,5 m od ciągu pieszego i 5,5 m od skrajni jezdni) na terenie dz. ew. nr 6, obręb 33 - Sławin-Helenów, własność Skarbu Państwa. Numer w GRPP - 23.
- 11) Lipa drobnolistna (*Tilia cordata*), o obwodzie pnia mierzonego na wysokości 130 cm - 357 cm, rosnąca w obrębie pasa drogowego Al. Warszawskiej (między ulicami Zbożową i Skowronkową, w odległości 1,9 m od ciągu pieszego i 5,5 m od skrajni jezdni) na terenie dz. ew. nr 6, obręb 33 - Sławin-Helenów, własność Skarbu Państwa. Numer w GRPP - 24.
- 12) Topola czarna (*Populus nigra*), o obwodzie pnia mierzonego na wysokości 130 cm - 463 cm, rosnąca przy ul. Hieronima Łopacińskiego na terenie dz. ew. nr 23/13, obręb 26 - Rury Brygidowskie (drzewo rośnie w pobliżu garaży i nieopodal budynku ul. H. Łopacińskiego 3, w odległości ok. 1,2 m od ściany garażu i ok. 25 m od rogu budynku H. Łopacińskiego 3), własność Gminy Lublin. Numer w GRPP - 25.
- 13) Topola czarna (*Populus nigra*), o obwodzie pnia mierzonego na wysokości 130 cm - 452 cm, rosnąca przy ul. Lwowskiej 22 na terenie dz. ew. nr 6/12 i 6/8, obręb 14 - Kalinowszczyzna, ( drzewo rośnie na trawniku w odległości 11 m od narożnika budynku ul. Lwowska 22, 8 m od ul. J. Kuronia, w bezpośrednim sąsiedztwie traktu pieszego) własność Gminy Lublin. Numer w GRPP - 26.
- 14) Dąb szypułkowy (*Quercus robur*), o obwodzie pnia mierzonego na wysokości 130 cm - 460 cm, rosnący w obrębie pasa drogowego ul. Szmaragdowej (w ciągu pieszym, po zachodniej stronie budynku nr 36, w misce z betonowych elementów o wymiarach 330x240, wyniesionej ponad powierzchnię gruntu - 60 cm), na terenie dz. ew. nr 14/1, obręb 27-Rury Bonifraterskie, własność Gminy Lublin. Numer w GRPP - 27.
- 15) Topola czarna (*Populus nigra*), o obwodzie pnia mierzonego na wysokości 130 cm - 468 cm, rosnąca na terenie dz. ew. nr. 2/68 , obręb 26 - Rury Brygidowskie, zlokalizowanej przy ul. Spadochroniarzy 9 (drzewo rośnie na terenie parkingu, w pasie zieleni 2,5 o szerokości 2,5m). Własność Grupy Hoteli WAM Sp. z o. o. z siedzibą w Krakowie.

Właściciel nieruchomości wyraził zgodę na ustanowienie przedmiotowego drzewa jako pomnik przyrody. Numer w GRPP - 28.

16) Lipa drobnolistna (*Tilia cordata*), o obwodzie pnia mierzonego na wysokości 130 cm - 230 cm, rosnąca na terenie dz. ew. nr 53, obręb 3 - Czechów I, zlokalizowanej przy ul. Płk. Stanisława Nowickiego 4 (drzewo rośnie przy północno-wschodniej granicy działki nr 53, w sąsiedztwie ogrodzenia od strony działki nr 55). Własność Państwa Jana i Ewy Wilgat. Właściciele nieruchomości wyrazili zgodę na ustanowienie przedmiotowego drzewa jako pomnik przyrody. Numer w GRPP - 29.

17) Topola holenderska (*Populus x canadensis 'Marilandica'*), o obwodzie pnia mierzonego na wysokości 130 cm - 457 cm, rosnąca na terenie dz. ew. nr 19/4, obręb 42-Wiktoryn, zlokalizowanej przy ul. Bazylianówka 8 (drzewo rośnie po wschodniej stronie działki, w sąsiedztwie komórek gospodarczych). Własność Gminy Lublin. Numer w GRPP - 30.

18) Aleja kasztanowców białych (*Aesculus hippocastanum*) składająca się z 48 drzew przy ul. Ignacego Solarza. Drzewa rosną na terenie dz. ew. nr 61 i 62/2, obręb 4-Czechów II stanowiącej własność Skarbu Państwa (rosną po obu stronach jezdni o jednym pasie ruchu, w odległości 0,5 m od krawężników i 2 m od linii posesji. Pomiędzy linią posesji a drzewami po lewej stronie ulicy znajduje się ciąg pieszy. Odległość pomiędzy rzędami drzew wynosi 3m, drzewa sadzono w rzędach co 4 m.) Obwody pni drzew mierzonych na wysokości 130 cm - 154 cm, 130 cm, 196 cm, 192 cm, 144 cm, 165 cm, 213 cm, 212 cm, 218 cm, 135 cm, 147 cm, 182 cm, 175 cm, 143 cm, 163 cm, 186 cm, 200 cm, 130 cm, 167 cm, 166 cm, 215 cm, 178 cm, 189 cm, 120 cm, 162 cm, 146 cm, 141 cm, 191 cm, 196 cm, 182 cm, 123 cm, 178 cm, 172 cm, 157 cm, 224 cm, 115 cm, 178 cm, 153 cm, 209 cm, 189 cm, 153 cm, 113 cm, 176 cm, 157 cm, 144 cm, 156 cm, 124 cm, 170 cm. Numer w GRPP - 31.

### § 3.

Położenie pomników przyrody wymienionych w §2 określa załącznik graficzny do niniejszej uchwały.

### § 4.

Ustanowienie niniejszego drzewa pomnikiem przyrody ma na celu ochronę tworów przyrody ożywionej, charakteryzujących się wyjątkowymi walorami przyrodniczymi i krajobrazowymi, a także szczególnymi cechami osobniczymi, takimi jak rozmiar i wiek.

### § 5.

W stosunku do pomników przyrody, o których mowa w §2, wprowadza się następujące zakazy:

- 1) niszczenia, uszkodzania lub przekształcenia obiektu lub obszaru;
- 2) wykonywania prac ziemnych trwale zniekształcających rzeźbę terenu, z wyjątkiem związanych z bezpieczeństwem przeciwsturmowym lub przeciwpowodziowym albo budową, odbudową, utrzymaniem, remontem lub naprawą urządzeń wodnych;
- 3) uszkodzania i zanieczyszczania gleby;
- 4) dokonywania zmian stosunków wodnych, jeżeli zmiany te służą ochronie przyrody albo racjonalnej gospodarce rolnej, leśnej, wodnej lub rybackiej;
- 5) zmiany sposobu użytkownika ziemi;
- 6) umieszczania tablic reklamowych.

## **§ 6.**

W stosunku do pomników przyrody, o których mowa w §2, w ramach czynnej ochrony ustala się możliwość:

- 1) wykonywania zabiegów pielęgnacyjnych i zabezpieczających;
- 2) dokonywania zabiegów ochronnych w celu przywrócenia naturalnego stanu.

## **§ 7.**

Wykonanie uchwały oraz nadzór nad ustanowionymi niniejszą uchwałą pomnikami przyrody powierza się Prezydentowi Miasta Lublin.

## **§ 8.**

Uchwała wchodzi w życie po upływie 14 dni od dnia ogłoszenia w Dzienniku Urzędowym Województwa Lubelskiego.





Drzewa:

GRPP 17 Klon zwyczajny – *Acer platanoides* (obwód pnia 323 cm)

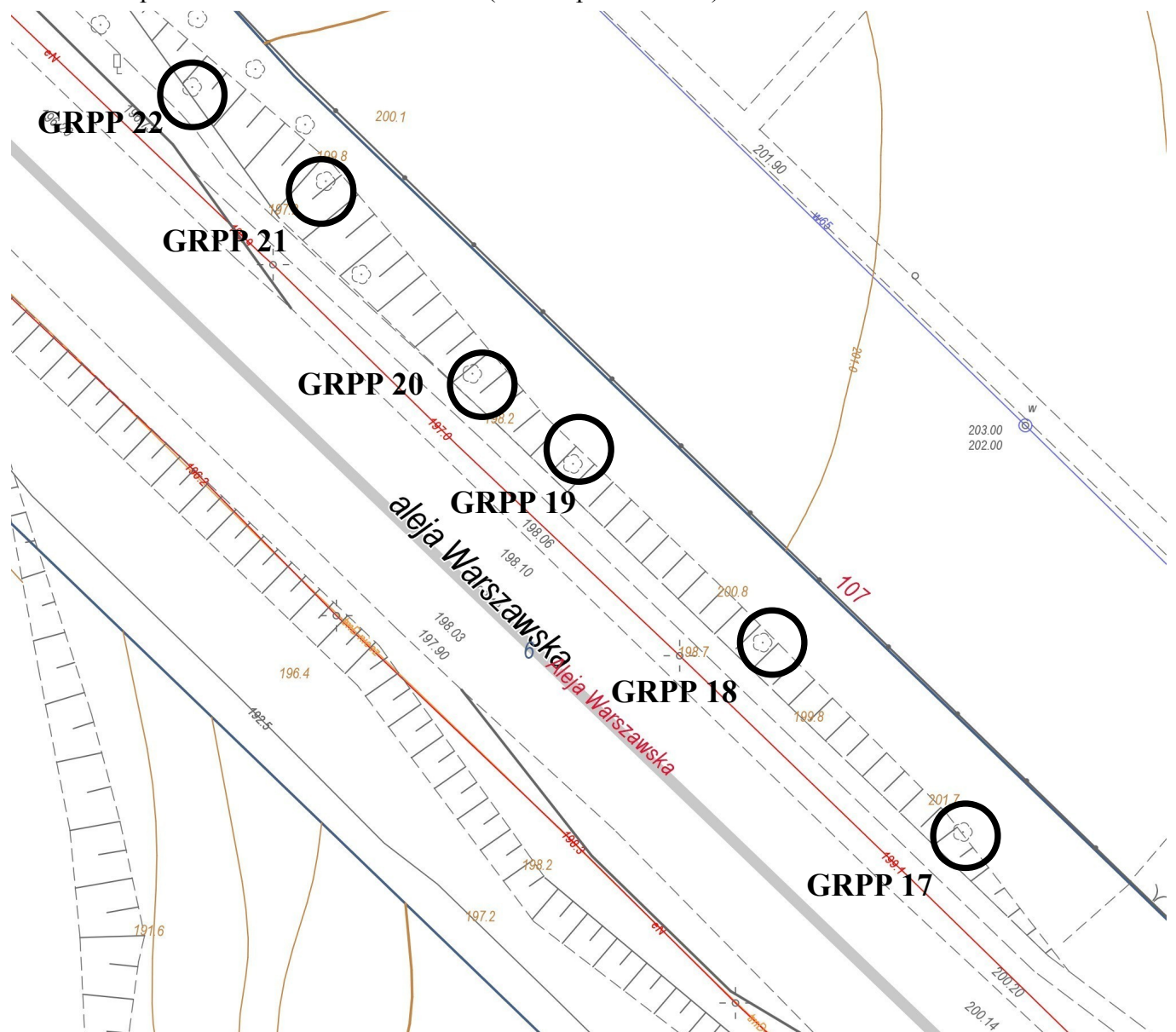
GRPP 18 Klon zwyczajny – *Acer platanoides* (obwód pnia 385 cm)

GRPP 19 Lipa drobnolistna – *Tilia cordata* (obwód pnia 287 cm)

GRPP 20 Lipa drobnolistna – *Tilia cordata* (obwód pnia 338 cm)

GRPP 21 Lipa drobnolistna – *Tilia cordata* (obwód pnia 426 cm)

GRPP 22 Lipa drobnolistna – *Tilia cordata* (obwód pnia 288 cm)



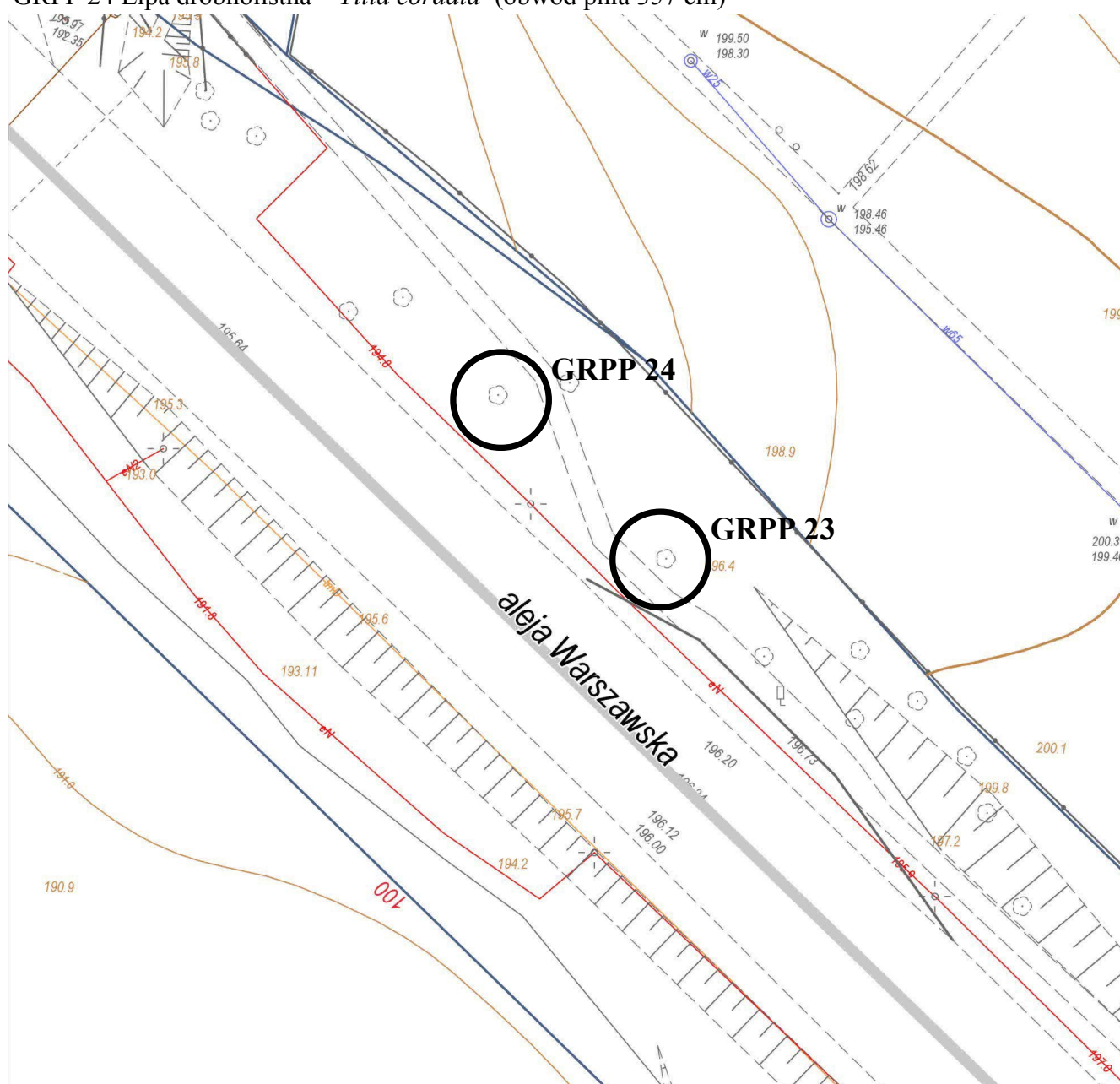
skala1: 500



Drzewa:

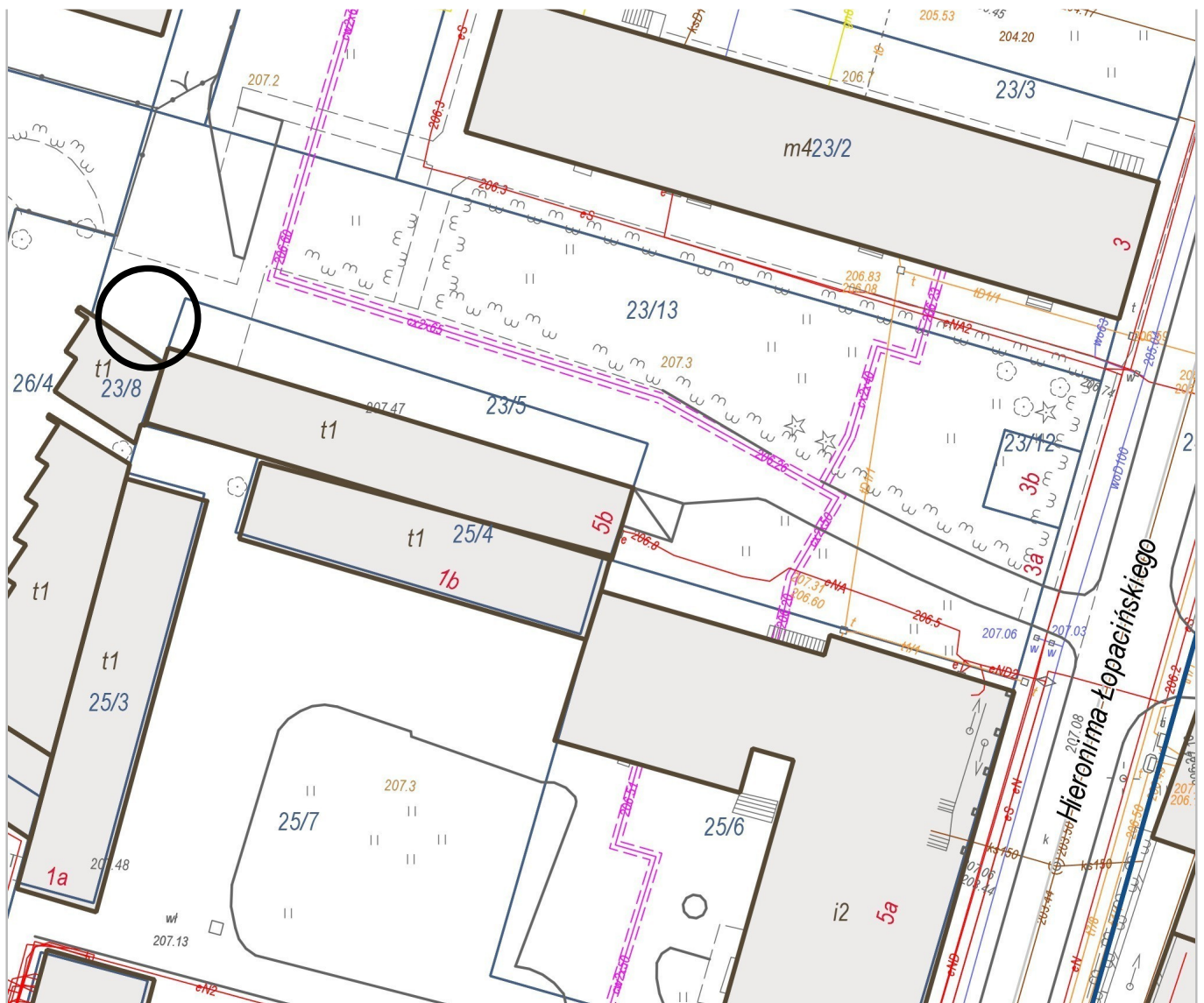
GRPP 23 Lipa drobnolistna – *Tilia cordata* (obwód pnia 292 cm)

GRPP 24 Lipa drobnolistna – *Tilia cordata* (obwód pnia 357 cm)



skala1: 500

Drzewo  
GRPP 25 Topola czarna – *Populus nigra* (obwód pnia 463 cm)



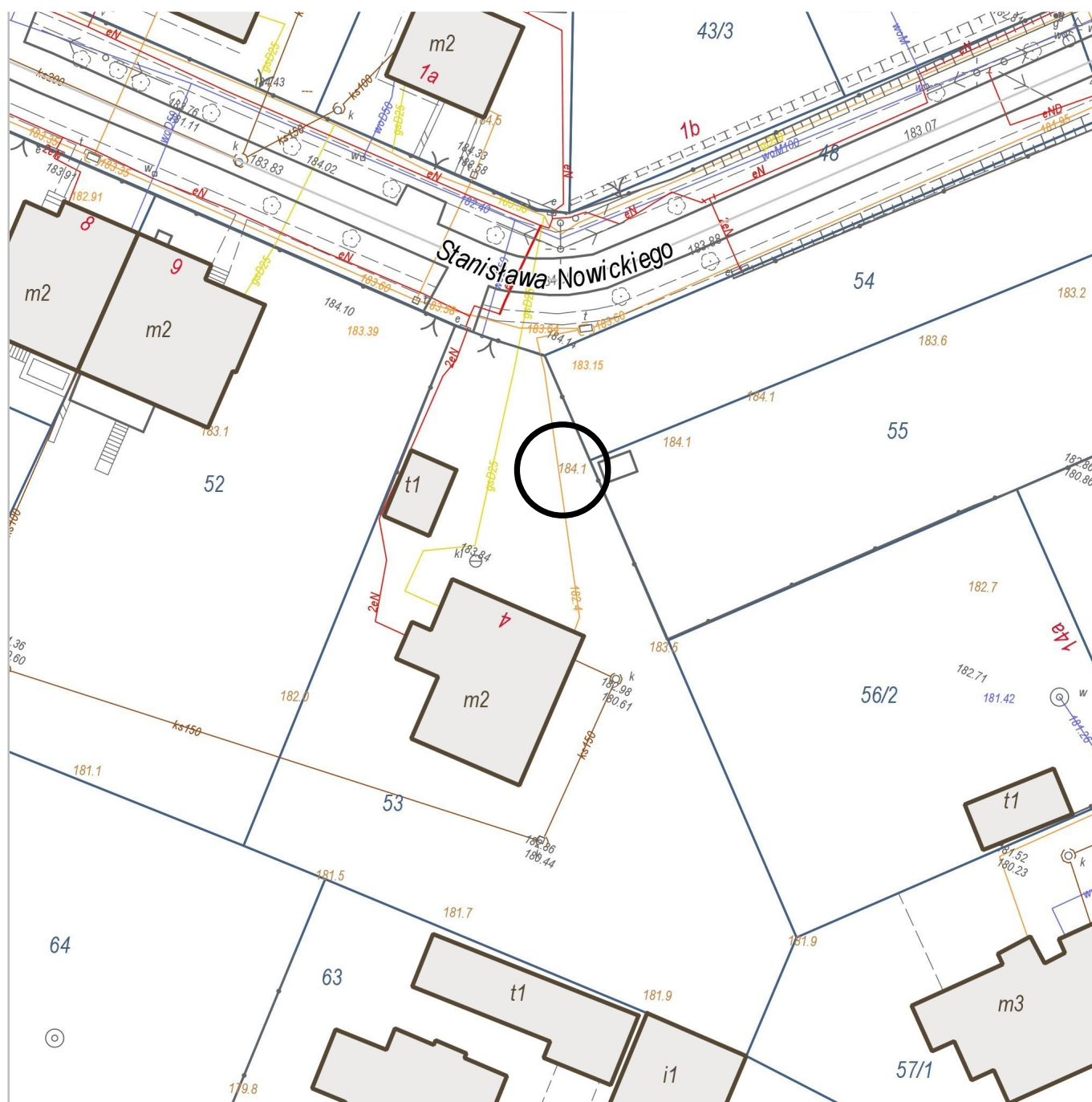
skala1: 500





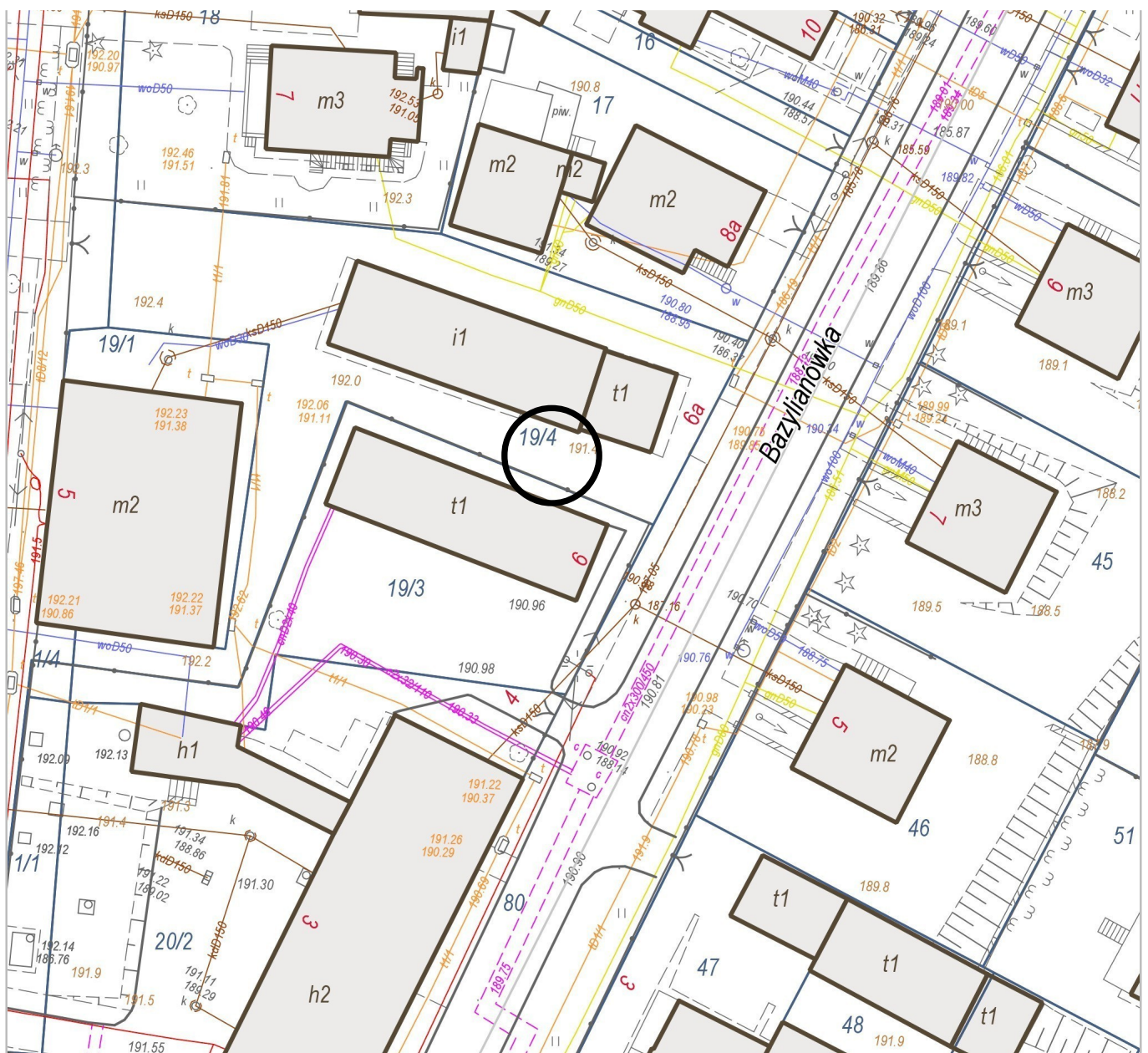


Drzewo:  
GRPP 29 Lipa drobnolistna – *Tilia cordata* (obwód pnia 230 cm)



skala: 500

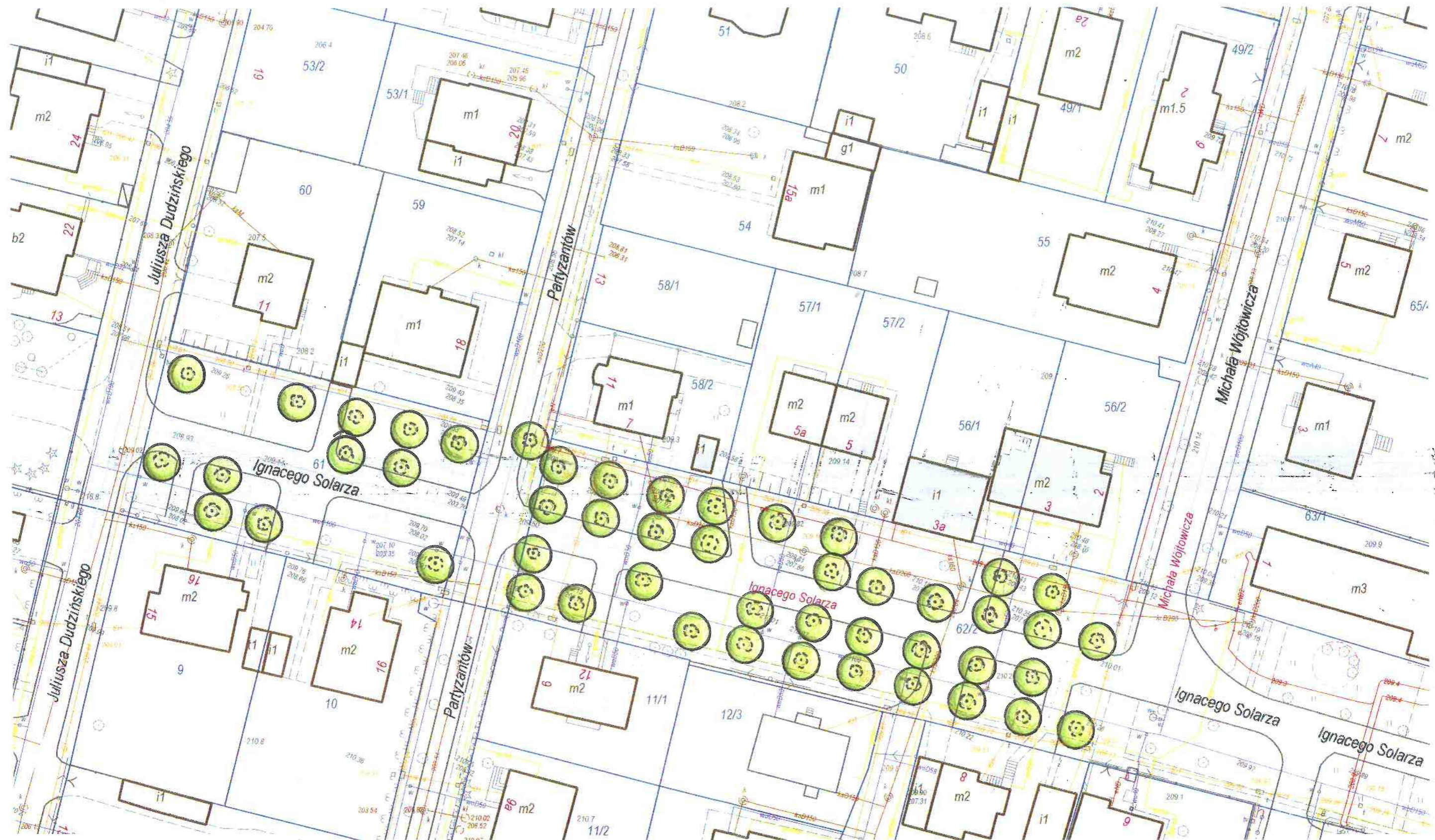
Drzewa:  
GRPP 30 Topola holenderska – *Populus x canadensis* 'Marilandica' (obwód pnia 457 cm)



skala1: 500

Drzewa 48 sztuk:

GRPP 31 Kasztanowiec zwyczajny – *Aesculus hippocastanum* (obwody pni: 154 cm, 130 cm, 196 cm, 192 cm, 144 cm, 165 cm, 213 cm, 212 cm, 218 cm, 135 cm, 147 cm, 182 cm, 175 cm, 143 cm, 163 cm, 186 cm, 200 cm, 130 cm, 167 cm, 166 cm, 215 cm, 187 cm, 189 cm, 120 cm, 162 cm, 146 cm, 141 cm, 191 cm, 196 cm, 182 cm, 123 cm, 178 cm, 172 cm, 157 cm, 224 cm, 115 cm, 178 cm, 153 cm, 209 cm, 189 cm, 153 cm, 113 cm, 176 cm, 157 cm, 144 cm, 156 cm, 124 cm, 170 cm)





## UZASADNIENIE

Uchwałą Nr 598/XXIV/2012 z dnia 18 października 2012 r., uchwalono 13 drzew jako pomniki przyrody. W celu ich uporządkowania oraz sklasyfikowania nadano im kolejno numery w Gminnym Rejestrze Pomników Przyrody.

Zgodnie z art. 6 ust. 1 pkt 6 ustawy z dnia 16 kwietnia 2004 r. o ochronie przyrody (tekst jednolity Dz. U. z 2015 r. poz. 222,) formami ochrony przyrody są między innymi pomniki przyrody. W myśl art. 40 ww. ustawy, pomnikami przyrody definiuje się pojedyncze twory przyrody żywej i nieożywionej lub ich skupiska o szczególnej wartości przyrodniczej, naukowej, kulturowej, historycznej lub krajobrazowej oraz odznaczające się indywidualnymi cechami, wyróżniającymi je wśród innych tworów, okazałych rozmiarów drzewa, krzewy gatunków rodzimych lub obcych, źródła, wodospady, wywierzyska, skałki, jary, głązy narzutowe oraz jaskinie.

Do Wydziału Ochrony Środowiska Urzędu Miasta Lublin (obecnie Biuro Miejskiego Architekta Zieleni) wpłynęły wnioski w sprawie uznania za pomnik przyrody następujących drzew:

1) Wierzba biała (*Salix alba*) rosnąca na terenie dz. ew. nr 45/4, obręb 34-Stare Miasto, posiada okazały pień oraz rozłożystą koronę. Wysokość drzewa szacuje się na ok. 24 m, natomiast zasięg korony - ok. 28 metrów. Mimo niewielkich ubytków u podstawy pnia oraz w koronie jest ona w dobrej kondycji zdrowotnej. Ponadto wierzba jest wyjątkowym okazem, wśród drzew występujących na terenie ww. wzgórza. Szczególną cechą wierzby jest spiralnie uformowany pień oraz jego obwód, który wynosi 671 cm, wskazujący na sędziwy wiek drzewa. Objęcie ochroną prawną wierzby białej, rosnącej na terenie wzgórza zamkowego, które w całości objęte jest ochroną konserwatorską ma na celu zachowanie szczególnie cennych elementów przyrody.

2) Lipa drobnolistna (*Tilia cordata*), o obwodzie pnia mierzonego na wysokości 130 cm - 459 cm, rosnąca w obrębie pasa drogowego Al. Warszawskiej (między ulicami Zbożową i Skowronkową, na skarpie, w odległości 2 m od ciągu pieszego i 1,7 m od skrajni jezdni) na terenie dz. ew. nr 6, obręb 33 - Sławin-Helenów,

3) Lipa drobnolistna (*Tilia cordata*), o obwodzie pnia mierzonego na wysokości 130 cm - 525 cm, rosnąca w obrębie pasa drogowego Al. Warszawskiej (między ulicami Zbożową i Skowronkową, na skarpie, w odległości 2,4 m od ciągu pieszego i 2,4 m od skrajni jezdni) na terenie dz. ew. nr 6, obręb 33 - Sławin-Helenów,

4) Klon zwyczajny (*Acer platanoides*), o obwodzie pnia mierzonego na wysokości 130 cm - 343 cm, rosnący w obrębie pasa drogowego Al. Warszawskiej (między ulicami Zbożową i Skowronkową, na szczycie skarpy, w odległości 2 m od ciągu pieszego i 5,5 m od skrajni jezdni) na terenie dz. ew. nr 6, obręb 33 - Sławin-Helenów,

5) Klon zwyczajny (*Acer platanoides*), o obwodzie pnia mierzonego na wysokości 130 cm - 385 cm, rosnący w obrębie pasa drogowego Al. Warszawskiej (między ulicami Zbożową i Skowronkową, na szczycie skarpy, w odległości 1,9 m od ciągu pieszego i 5,5 m od skrajni jezdni) na terenie dz. ew. nr 6, obręb 33 - Sławin-Helenów,

6) Lipa drobnolistna (*Tilia cordata*), o obwodzie pnia mierzonego na wysokości 130 cm - 287 cm, rosnąca w obrębie pasa drogowego Al. Warszawskiej (między ulicami Zbożową i Skowronkową, na skarpie, w odległości 1,6 m od ciągu pieszego i 5,5 m od skrajni jezdni) na terenie dz. ew. nr 6, obręb 33 - Sławin-Helenów,

7) Lipa drobnolistna (*Tilia cordata*), o obwodzie pnia mierzonego na wysokości 130 cm - 338 cm, rosnąca w obrębie pasa drogowego Al. Warszawskiej (między ulicami Zbożową i Skowronkową, na skarpie, w odległości 1,6 m od ciągu pieszego i 5,5 m od skrajni jezdni) na terenie dz. ew. nr 6, obręb 33 - Sławin-Helenów,

8) Lipa drobnolistna (*Tilia cordata*), o obwodzie pnia mierzonego na wysokości 130 cm - 426 cm, rosnąca w obrębie pasa drogowego Al. Warszawskiej (między ulicami Zbożową i Skowronkową, na skarpie, w odległości 1,7 m od ciągu pieszego i 5,5 m od skrajni jezdni) na terenie dz. ew. nr 6, obręb 33 - Sławin-Helenów,

9) Lipa drobnolistna (*Tilia cordata*), o obwodzie pnia mierzonego na wysokości 130 cm - 288 cm, rosnąca w obrębie pasa drogowego Al. Warszawskiej (między ulicami Zbożową i Skowronkową, w odległości 1,2 m od ciągu pieszego i 5,5 m od skrajni jezdni) na terenie dz. ew. nr 6, obręb 33 - Sławin-Helenów,

10) Lipa drobnolistna (*Tilia cordata*), o obwodzie pnia mierzonego na wysokości 130 cm - 292 cm, rosnąca w obrębie pasa drogowego Al. Warszawskiej (między ulicami Zbożową i Skowronkową, w odległości 1,5 m od ciągu pieszego i 5,5 m od skrajni jezdni) na terenie dz. ew. nr 6, obręb 33 - Sławin-Helenów,

11) Lipa drobnolistna (*Tilia cordata*), o obwodzie pnia mierzonego na wysokości 130 cm - 357 cm, rosnąca w obrębie pasa drogowego Al. Warszawskiej (między ulicami Zbożową i Skowronkową, w odległości 1,9 m od ciągu pieszego i 5,5 m od skrajni jezdni) na terenie dz. ew. nr 6, obręb 33 - Sławin-Helenów,

Wyżej wymienione drzewa rosną wzdłuż Al. Warszawskiej i stanowią cenny starodrzew, a także są elementem historycznego układu drogowego Al. Warszawskiej. Przedmiotowe drzewa posiadają okazałe pnie od 525 cm do 287 cm oraz są w dobrej kondycji zdrowotnej z niewielkimi ubytkami.

12) Topola czarna (*Populus nigra*), o obwodzie pnia mierzonego na wysokości 130 cm - 463 cm, rosnąca przy ul. Hieronima Łopacińskiego na terenie dz. ew. nr 23/13, obręb 26 - Rury Brygidowskie (drzewo rośnie w pobliżu garaży i nieopodal budynku ul. H. Łopacińskiego 3, w odległości ok. 1,2 m od ściany garażu i ok. 25 m od rogu budynku Łopacińskiego 3).

Drzewo stanowiące cenny element przyrodniczy zagospodarowania osiedla.

13) Topola czarna (*Populus nigra*), o obwodzie pnia mierzonego na wysokości 130 cm - 452 cm, rosnąca przy ul. Lwowskiej 22 na terenie dz. ew. nr 6/12 i 6/8, obręb 14 - Kalinowszczyzna, ( drzewo rośnie na trawniku w odległości 11 m od narożnika budynku ul. Lwowska 22, 8 m od ul. J. Kuronia, w bezpośrednim sąsiedztwie traktu pieszego) własność Gminy Lublin.

Drzewo stanowi prawdopodobnie element powojennej kompozycji zieleni osiedlowej Osiedla Kolejarz w Lublinie.

14) Dąb szypułkowy (*Quercus robur*), o obwodzie pnia mierzonego na wysokości 130 cm - 460 cm, rosnący w obrębie pasa drogowego ul. Szmaragdowej (w ciągu pieszym, po zachodniej stronie budynku nr 36, w misce z betonowych elementów o wymiarach 330x240, wyniesionej ponad powierzchnię gruntu - 60 cm), na terenie dz. ew. nr 14/1, obręb 27-Rury Bonifraterskie, własność Gminy Lublin.

Okazały dąb, którego wiek przekracza 200 lat. Stanowi pozostałość zagajników dębowych porastających niegdyś tereny obecnej dzielnicy Czuby w Lublinie. Dodatkowo ogromnym walorem drzewa są jego rozmiary, wiek oraz doskonała kondycja zdrowotna.

15) Topola czarna (*Populus nigra*), o obwodzie pnia mierzonego na wysokości 130 cm - 468 cm, rosnąca na terenie dz. ew. nr. 2/68 , obręb 26 - Rury Brygidowskie, zlokalizowanej przy ul. Spadochroniarzy 9 (drzewo rośnie na terenie parkingu, w pasie zieleni 2,5 o szerokości 2,5m). Własność Grupy Hoteli WAM Sp. z o. o. z siedzibą w Krakowie. Właściciel nieruchomości wyraził zgodę na ustanowienie przedmiotowego drzewa jako pomnik przyrody.

Topola posiada wyjątkowe walory - poza okazałymi rozmiarami posiada szeroką, kopulastą, charakterystyczną dla gatunku koronę, dominującą nad krajobrazem ulicy.

16) Lipa drobnolistna (*Tilia cordata*), o obwodzie pnia mierzonych na wysokości 130 cm - 230 cm, rosnąca na terenie dz. ew. nr 53, obręb 3 - Czechów I, zlokalizowanej przy ul. Plk. Stanisława Nowickiego 4 (drzewo rośnie przy północno-wschodniej granicy działki nr 53, w sąsiedztwie ogrodzenia od strony działki nr 55). Własność Państwa Jana i Ewy Wilgat. Właściciele nieruchomości wyrazili zgodę na ustanowienie przedmiotowego drzewa jako pomnik przyrody.

Drzewo to ma charakterystyczny dla gatunku pokrój i stanowi siedlisko dla ptaków. Pomimo tego, iż drzewo nie spełnia przyjętych wymagań co do parametrów wielkości, natomiast wraz z lipami rosnącymi na posesji nr 6 stanowi element starodrzewu będącego fragmentem dawnej alei lipowej, której ślady są widoczne przy ul. Ducha.

17) Topola holenderska (*Populus x canadensis 'Marilandica'*), o obwodzie pnia mierzonych na wysokości 130 cm - 457 cm, rosnąca na terenie dz. ew. nr 19/4, obręb 42-Wiktoryn, zlokalizowanej przy ul. Bazylanówka 8 (drzewo rośnie po wschodniej stronie działki, w sąsiedztwie komórek gospodarczych). Własność Gminy Lublin.

Topola posiada wyjątkowe walory - poza okazałymi rozmiarami posiada szeroką, kopulastą, charakterystyczną dla gatunku koronę, dominującą nad krajobrazem ulicy.

18) Aleja kasztanowców białych (*Aesculus hippocastanum*) składająca się z 48 drzew przy ul. Ignacego Solarza. Drzewa rosną na terenie dz. ew. nr 61 i 62/2, obręb 4-Czechów II stanowiącej własność Skarbu Państwa (rosną po obu stronach jezdni o jednym pasie ruchu, w odległości 0,5 m od krawężników i 2 m od linii posesji. Pomiędzy linią posesji a drzewami po lewej stronie ulicy znajduje się ciąg pieszy. Odległość pomiędzy rzędami drzew wynosi 3m, drzewa sadzono w rzędach co 4 m.) Obwody pni drzew mierzonych na wysokości 130 cm - 154 cm, 130 cm, 196 cm, 192 cm, 144 cm, 165 cm, 213 cm, 212 cm, 218 cm, 135 cm, 147 cm, 182 cm, 175 cm, 143 cm, 163 cm, 186 cm, 200 cm, 130 cm, 167 cm, 166 cm, 215 cm, 178 cm, 189 cm, 120 cm, 162 cm, 146 cm, 141 cm, 191 cm, 196 cm, 182 cm, 123 cm, 178 cm, 172 cm, 157 cm, 224 cm, 115 cm, 178 cm, 153 cm, 209 cm, 189 cm, 153 cm, 113 cm, 176 cm, 157 cm, 144 cm, 156 cm, 124 cm, 170 cm.

Kasztanowce rosnące w szpalerze stanowią w skali Lublina wyjątkowy układ alejowy o szczególnych walorach przyrodniczych, krajobrazowych i historycznych. Drzewa posadzono przed wojną jako aleję dojazdową dla powstałej na obrzeżach Lublina dzielnicy robotniczych domków jednorodzinnych zbudowanych w ramach osiedla TOR. Drzewa rosną w układzie alejowym w formie podwójnego szpaleru unikatowego w skali miasta Lublina. Drzewa tworzą zielony tunel wiodący w kierunku Górek Czechowskich. Część drzew (1/4) z 48 zainwentaryzowanych ma obwód pierśnicy ok. 2m, pierśnica pozostałych drzew w szpalerze wynosi średnio ok. 150 cm, przy czym należy zauważyć iż drzewa rosnące w dużym zwarciu koron, w konkurencji świetlnoprzestrznej mają niższe przyrosty roczne. Duży wpływ na stan drzew i ograniczenie ich wzrostu miały cięcia konarów w sąsiedztwie linii energetycznej. Mieszkańcy ulicy, w większości spadkobiercy pierwszych mieszkańców TOR doceniają walory przyrodnicze i krajobrazowe przedmiotowych drzew. Zawiązany został Społeczny Komitet Ochrony Kasztanowców mający na celu uznanie alei za pomniki przyrody.

Ustanowienie proponowanych pomników przyrody przyczyni się do podkreślenia wartości kulturowo-przyrodniczo-edukacyjnej miasta Lublina oraz do zwiększenia świadomości ekologicznej mieszkańców i dbałości o walory przyrody. Kształtowanie właściwych podstaw człowieka wobec przyrody, poprzez edukację i informowanie, jest

obowiązkiem wynikającym z ustawy z dnia 16 kwietnia 2004 r. o ochronie przyrody. Ponadto uznanie za pomnik przyrody ww. drzew ma istotne znaczenie w kształtowaniu wizerunku Lublina, jako zielonego miasta. Objęcie tych drzew ochroną prawną i otoczenie ich szczególną opieką pozwoli na ich zachowanie dla przyszłych pokoleń.

Zgodnie z art. 44 ust 1 cytowanej wyżej ustawy, ustanowienie pomnika przyrody następuje w drodze uchwały rady gminy. W mieście Lublin znajduje się 40 Pomników Przyrody. Podjęcie niniejszej uchwały zwiększy liczbę drzew o statusie pomnika przyrody, które rosną na terenie miasta Lublin.

Ze względu na brak aktu wykonawczego do ustawy o ochronie przyrody, który jednoznacznie określałby wielkości obwodów pni poszczególnych gatunków drzew, kwalifikujących je do objęcia ochroną prawną. Celem wytypowania drzew, które można uznać za pomniki przyrody, należy posłużyć się opracowaniami naukowymi i popularno-naukowymi. Są to między innymi opracowania:

1) Ruciński P. 1998. Motywy i kryteria uznawania tworów przyrody za pomniki. Las Polski. 23:7-10;

2) Kujawa-Pawlaczyk J., Pawlaczyk P. 1999. Cedyński Park Krajobrazowy. Operat ochrony ekosystemów leśnych do Planu Ochrony Parku.

Z cytowanych wyżej opracowań wynika, że minimalny obwód dla lipy wynosi 300 cm; klonu zwyczajnego - 225 cm; topoli czarnej - 400 cm; dębu szypułkowego - 300 cm; topoli holenderskiej - 400 cm; kasztanowca - 300 cm; wierzby białej - 300cm. Wymiar pni większości wyżej wymienionych drzew przewyższa znacznie wartości wymienione w powyższych publikacjach.

Zgodnie z art. 45 ust. 1 ustawy z dnia 16 kwietnia 2004 r. o ochronie przyrody (Dz. U. z 2015 r., poz. 222), objęcie ochroną prawną wyżej wymienionych drzew, jest jednoznaczne z wprowadzeniem różnych zakazów.

Wobec pomników przyrody wprowadzono następujące zakazy:

- 1) niszczenia, uszkodzenia lub przekształcenia obiektu lub obszaru;
- 2) wykonywania prac ziemnych trwale zniekształcających rzeźbę terenu, z wyjątkiem związanych z bezpieczeństwem przeciwsztorowym lub przeciwpowodziowym albo budową, odbudową, utrzymaniem, remontem lub naprawą urządzeń wodnych;
- 3) uszkodzenia i zanieczyszczenia gleby;
- 4) dokonywania zmian stosunków wodnych, jeżeli zmiany te służą ochronie przyrody albo racjonalnej gospodarce rolnej, leśnej, wodnej lub rybackiej;
- 5) zmiany sposobu użytkownika ziemi;
- 6) umieszczania tablic reklamowych

Zakazy te nie dotyczą:

- 1) prac wykonywanych na potrzeby ochrony przyrody po uzgodnieniu z organem ustanawiającym daną formę ochrony przyrody;
- 2) realizacji inwestycji celu publicznego po uzgodnieniu z organem ustanawiającym daną formę ochrony przyrody;
- 3) zadań z zakresu obronności kraju w przypadku zagrożenia bezpieczeństwa państwa;
- 4) likwidowania nagłych zagrożeń bezpieczeństwa powszechnego i prowadzenia akcji ratowniczych.

Wprowadzenie zakazów pozwoli na pełniejsze zabezpieczenie przed bezmyślnym niszczeniem cennych walorów przyrodniczych drzew.

Ustanowienie przedmiotowych drzew pomnikami przyrody niesie ze sobą koszty związane z oznakowaniem tabliczkami informacyjnymi, wskazującymi na status prawny drzew będących pojedynczymi tworami przyrody żywej oraz koszty wynikające z przeprowadzanych, doraźnie

i w razie potrzeby prac pielęgnacyjnych i konserwatorskich drzew.

Zgodnie z art. 44 ust. 3a ustawy z dnia 16 kwietnia 2004 r., o ochronie przyrody (tekst jednolity Dz. U. z 2015 r., poz. 222) projekt uchwały powołującej pomniki przyrody wymaga uzgodnienia z właściwym regionalnym dyrektorem ochrony środowiska.

Projekt uchwały opracowała:  
Magdalena Rygalik  
podinspektor  
Biura Miejskiego Architekta Zieleni  
Urząd Miasta Lublin