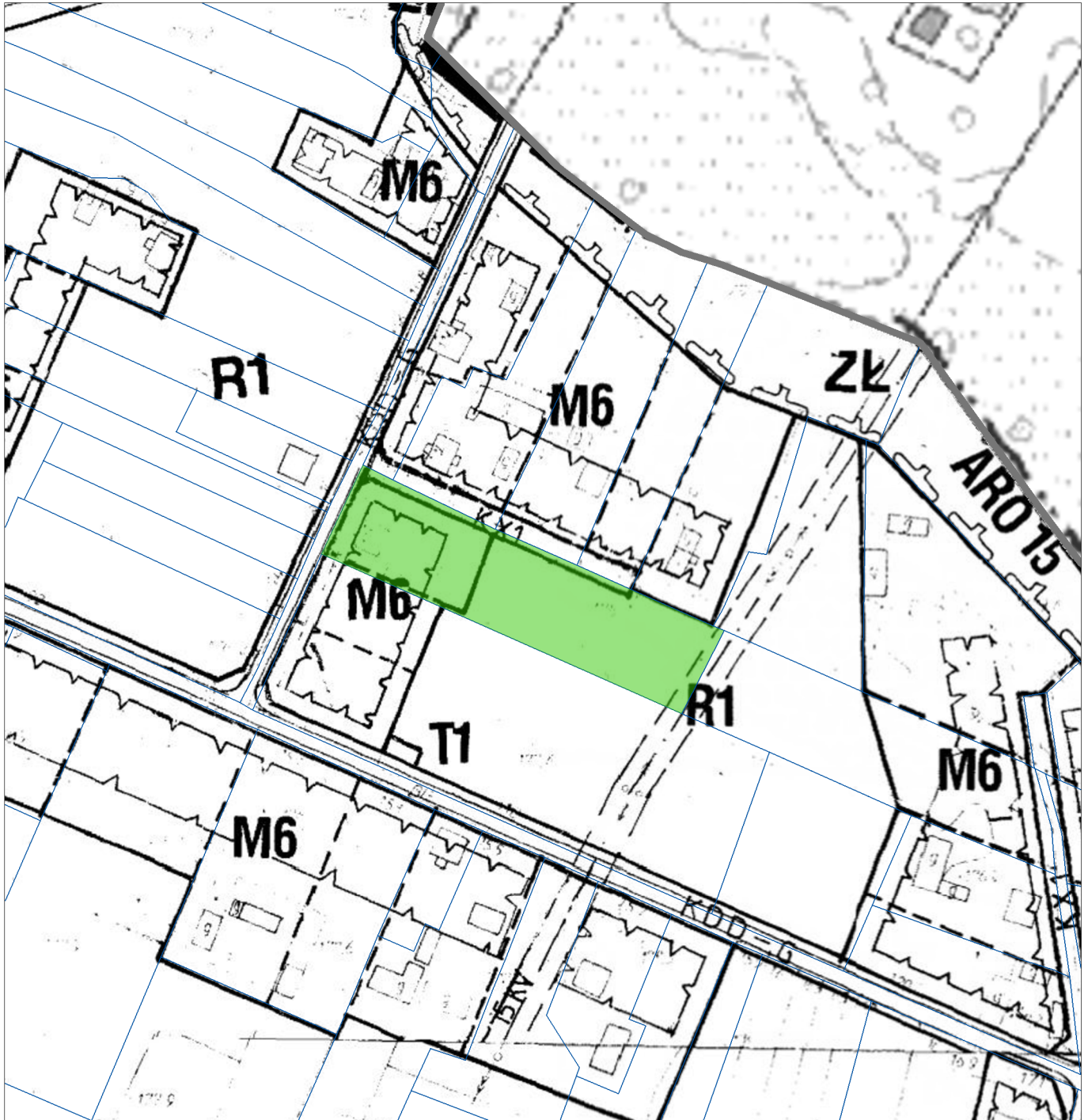
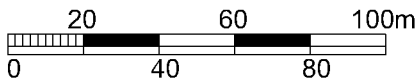


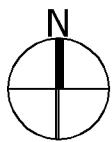


OBOWIĄZUJĄCY MIEJSCOWY PLAN
ZAGOSPODAROWANIA
PRZESTRZENNEGO
REJON UL. ZADĘBIE

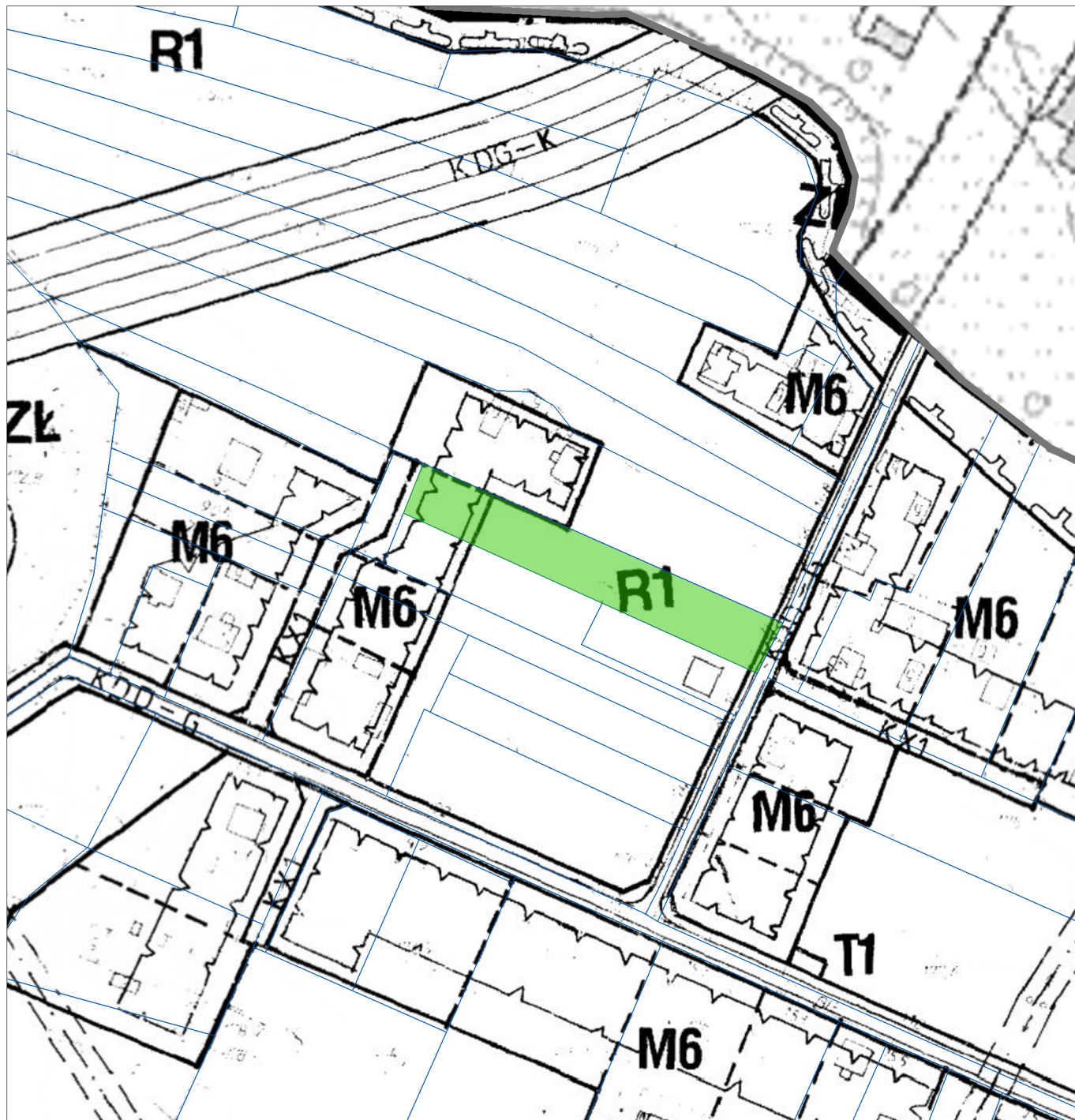
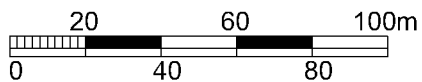


OZNACZENIA:



-  granice działek
-  wnioski o sporządzenie zmiany m.p.z.p.
- R1** tereny upraw polowych bez prawa zabudowy
- M6** tereny zabudowy mieszkaniowej podmiejskiej

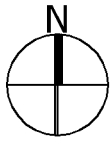


OBOWIĄZUJĄCY MIEJSCOWY PLAN
ZAGOSPODAROWANIA
PRZESTRZENNEGO
REJON UL. ZADĘBIE

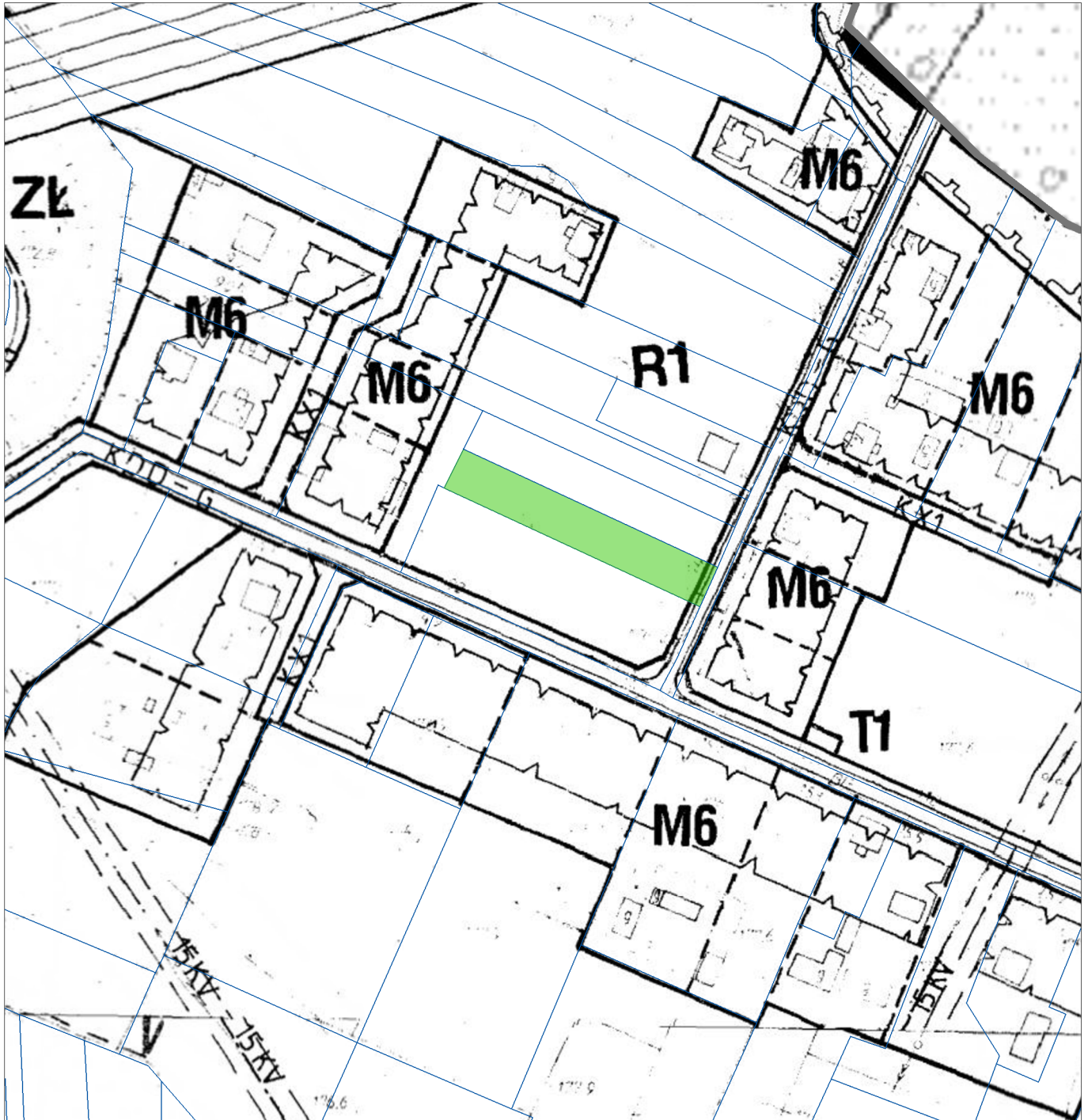
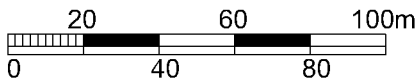


OZNACZENIA:



-  granice działek
-  wnioski o sporządzenie zmiany m.p.z.p.
- R1** tereny upraw polowych bez prawa zabudowy
- M6** tereny zabudowy mieszkaniowej podmiejskiej

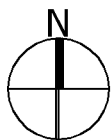


OBOWIĄZUJĄCY MIEJSCOWY PLAN
ZAGOSPODAROWANIA
PRZESTRZENNEGO
REJON UL. ZADĘBIE

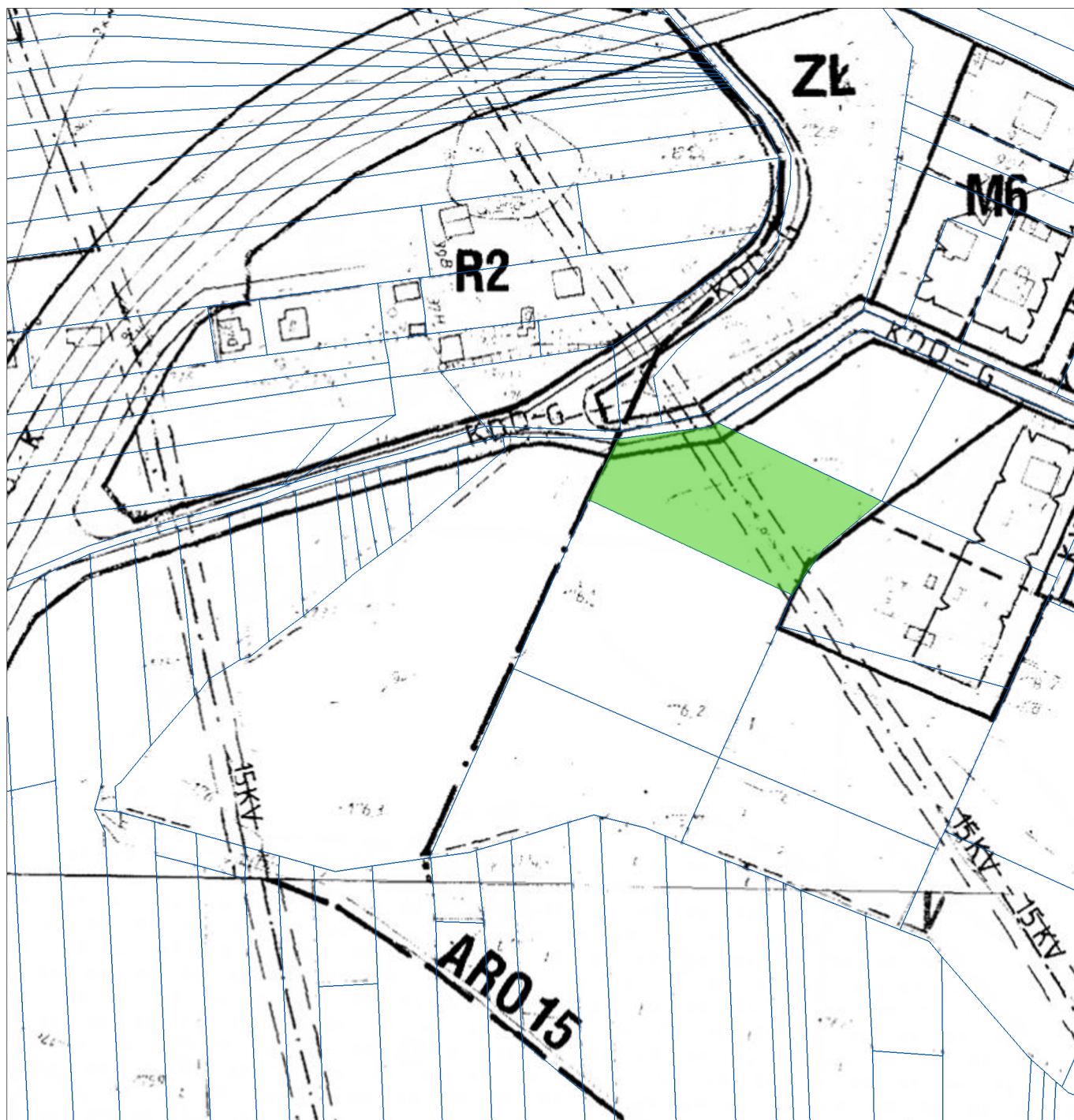
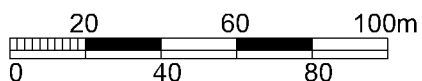


OZNACZENIA:



-  granice działek
-  wnioski o sporządzenie zmiany m.p.z.p.
- R1** tereny upraw polowych bez prawa zabudowy

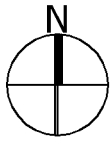


OBOWIĄZUJĄCY MIEJSCOWY PLAN
ZAGOSPODAROWANIA
PRZESTRZENNEGO
REJON UL. ZADĘBIE

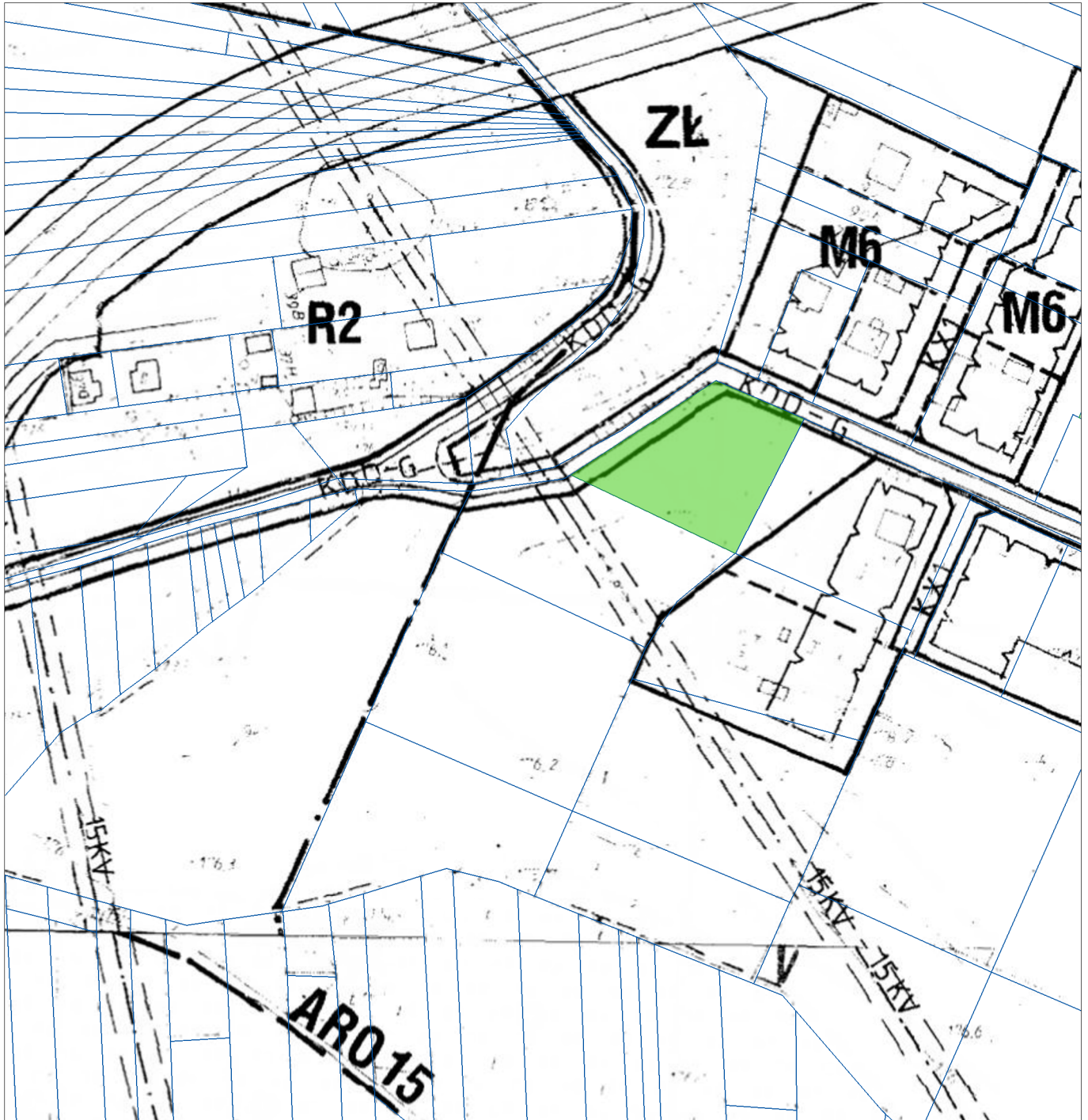
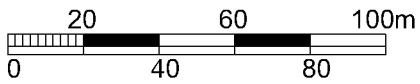


OZNACZENIA:



-  granice działek
-  wnioski o sporządzenie zmiany m.p.z.p.
- R1** tereny upraw polowych bez prawa zabudowy
- KDD-G** tereny dróg publicznych dojazdowych - gminnych

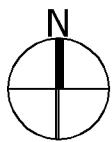


OBOWIĄZUJĄCY MIEJSCOWY PLAN
ZAGOSPODAROWANIA
PRZESTRZENNEGO
REJON UL. ZADĘBIE

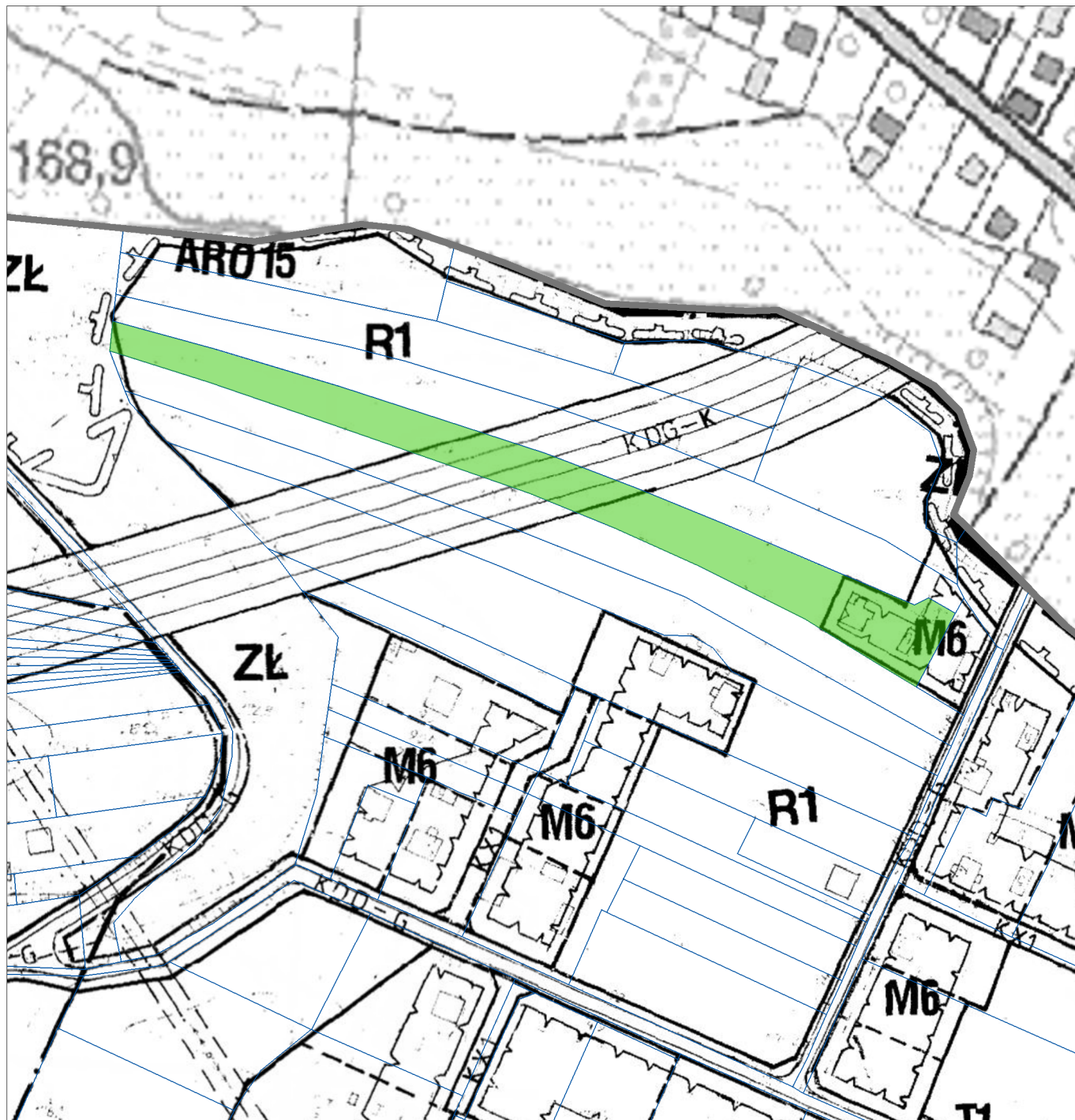
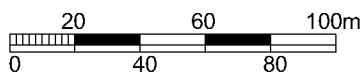


OZNACZENIA:



-  granice działek
-  wnioski o sporządzenie zmiany m.p.z.p.
- R1** tereny upraw polowych bez prawa zabudowy
- KDD-G** tereny dróg publicznych dojazdowych - gminnych

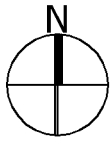


OBOWIĄZUJĄCY MIEJSCOWY PLAN
ZAGOSPODAROWANIA
PRZESTRZENNEGO
REJON UL. ZADĘBIE

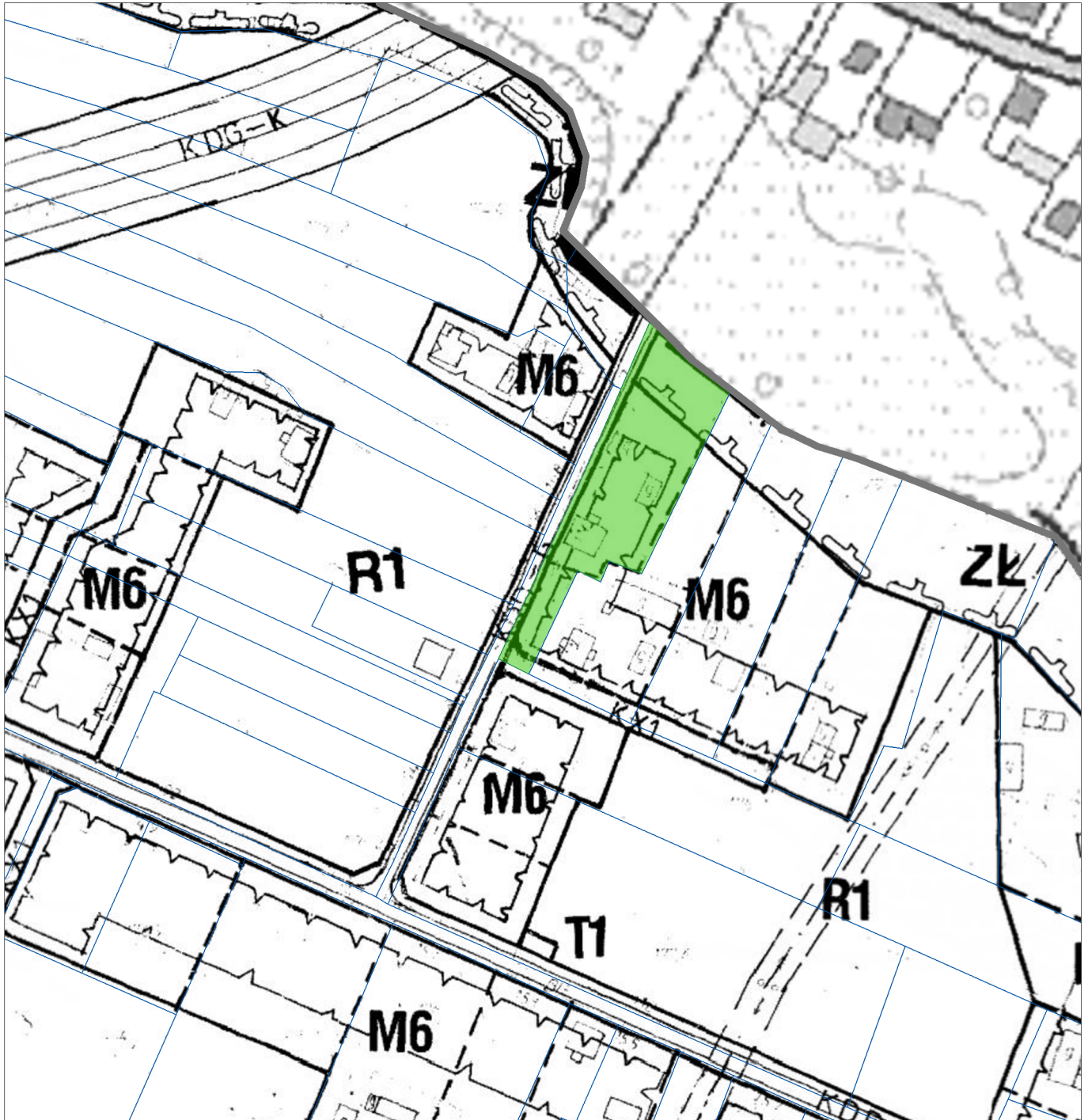
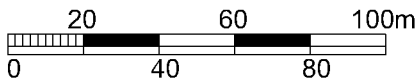


OZNACZENIA:



-  granice działek
-  wnioski o sporządzenie zmiany m.p.z.p.
- R1** tereny upraw polowych bez prawa zabudowy
- M6** tereny zabudowy mieszkaniowej podmiejskiej
- KDG-K** tereny dróg publicznych głównych - krajowych



OBOWIĄZUJĄCY MIEJSCOWY PLAN
ZAGOSPODAROWANIA
PRZESTRZENNEGO
REJON UL. ZADĘBIE

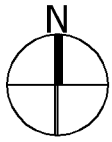


OZNACZENIA:

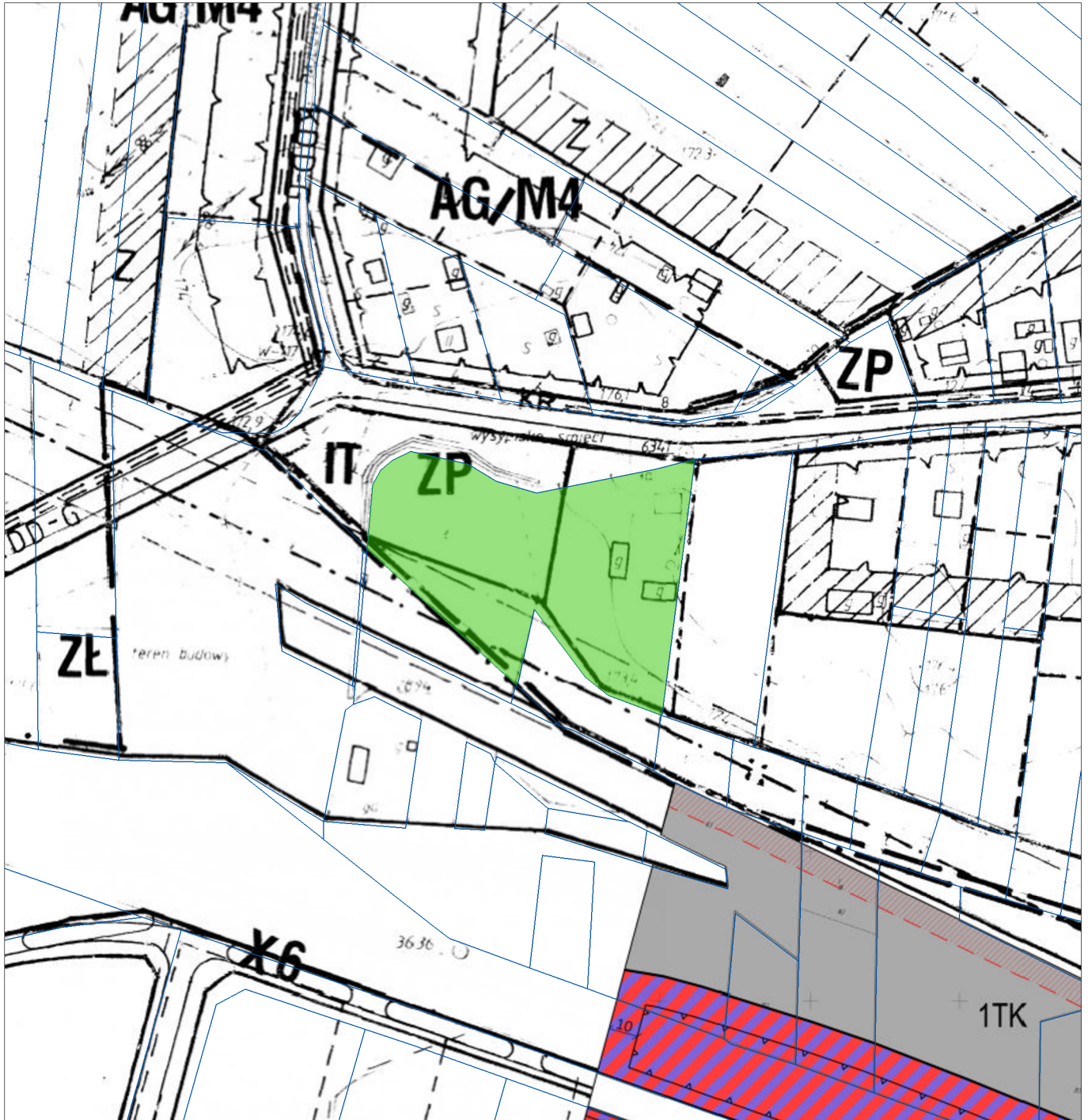
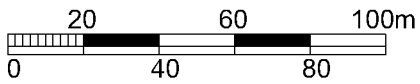
-  granice działek
-  wnioski o sporządzenie zmiany m.p.z.p.

M6 tereny zabudowy mieszkaniowej podmiejskiej



ZŁ tereny zieleni łąkowej



OBOWIĄZUJĄCY MIEJSCOWY PLAN
ZAGOSPODAROWANIA
PRZESTRZENNEGO
REJON UL. ZADĘBIE



OZNACZENIA:

-  granice działek
-  wnioski o sporządzenie zmiany m.p.z.p.
- ZP** tereny zieleni publicznej
- AGc** tereny aktywności gospodarczej
- ZŁ** tereny zieleni łąkowej