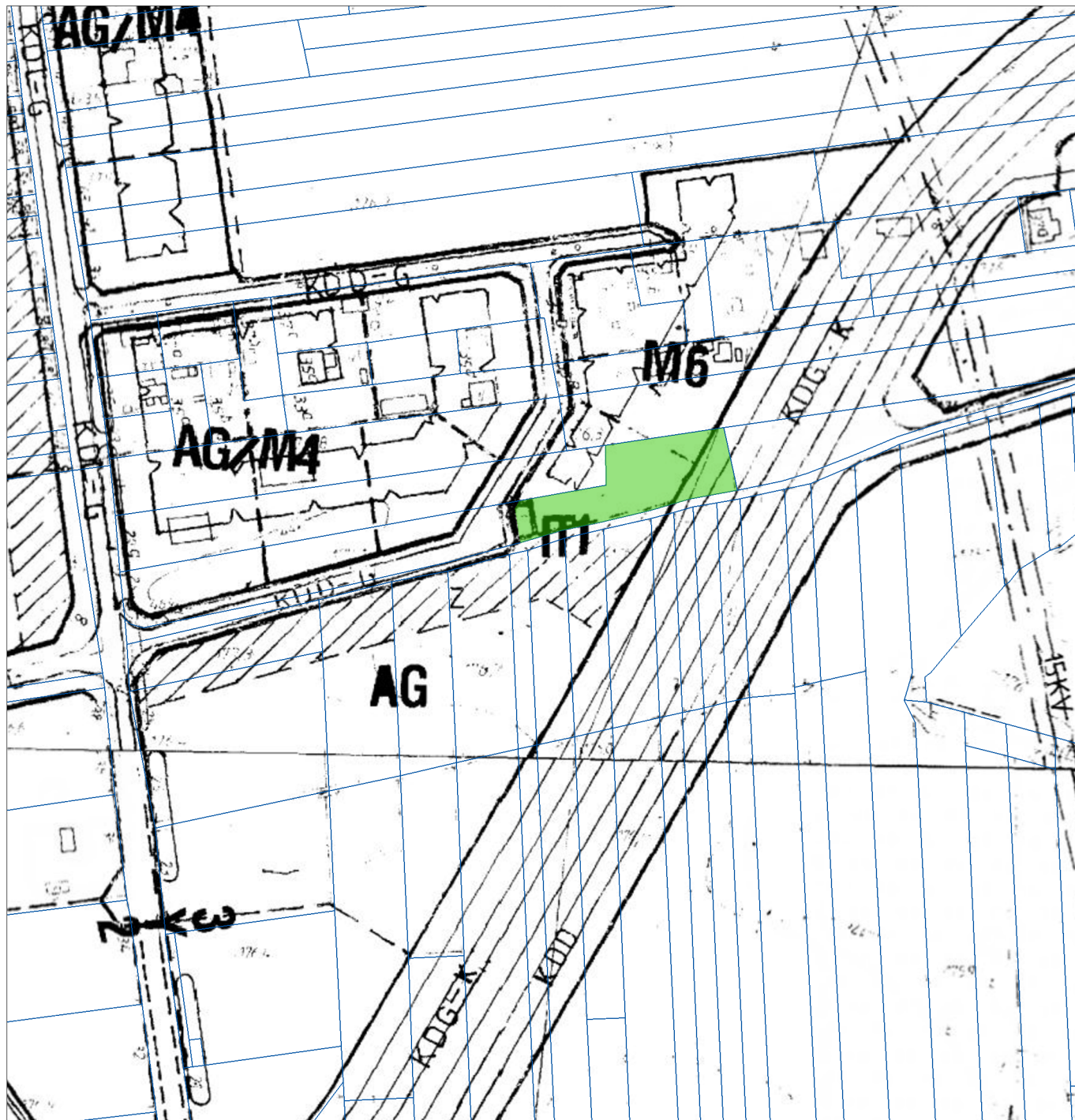
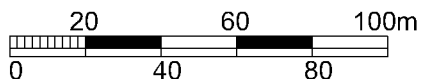


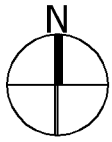


OBOWIĄZUJĄCY MIEJSCOWY PLAN
ZAGOSPODAROWANIA
PRZESTRZENNEGO
REJON UL. ZADĘBIE

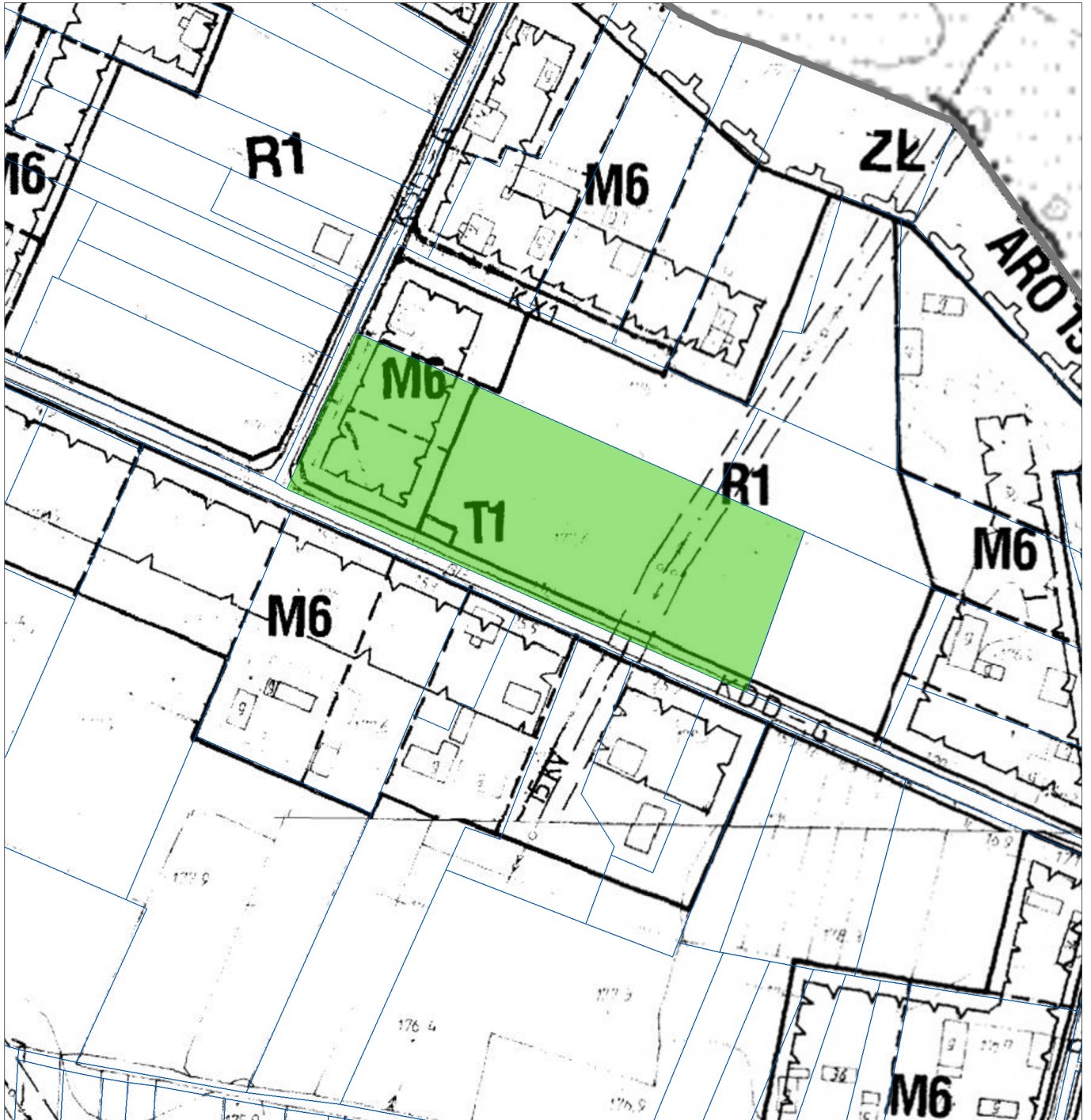
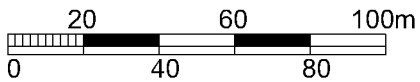


OZNACZENIA:



-  granice działek
-  wnioski o sporządzenie zmiany m.p.z.p.
- M6** tereny zabudowy mieszkaniowej podmiejskiej
- IT1** tereny urządzeń elektroenergetyki
- KDG-K** tereny dróg publicznych głównych - krajowych

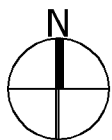


OBOWIĄZUJĄCY MIEJSCOWY PLAN
ZAGOSPODAROWANIA
PRZESTRZENNEGO
REJON UL. ZADĘBIE

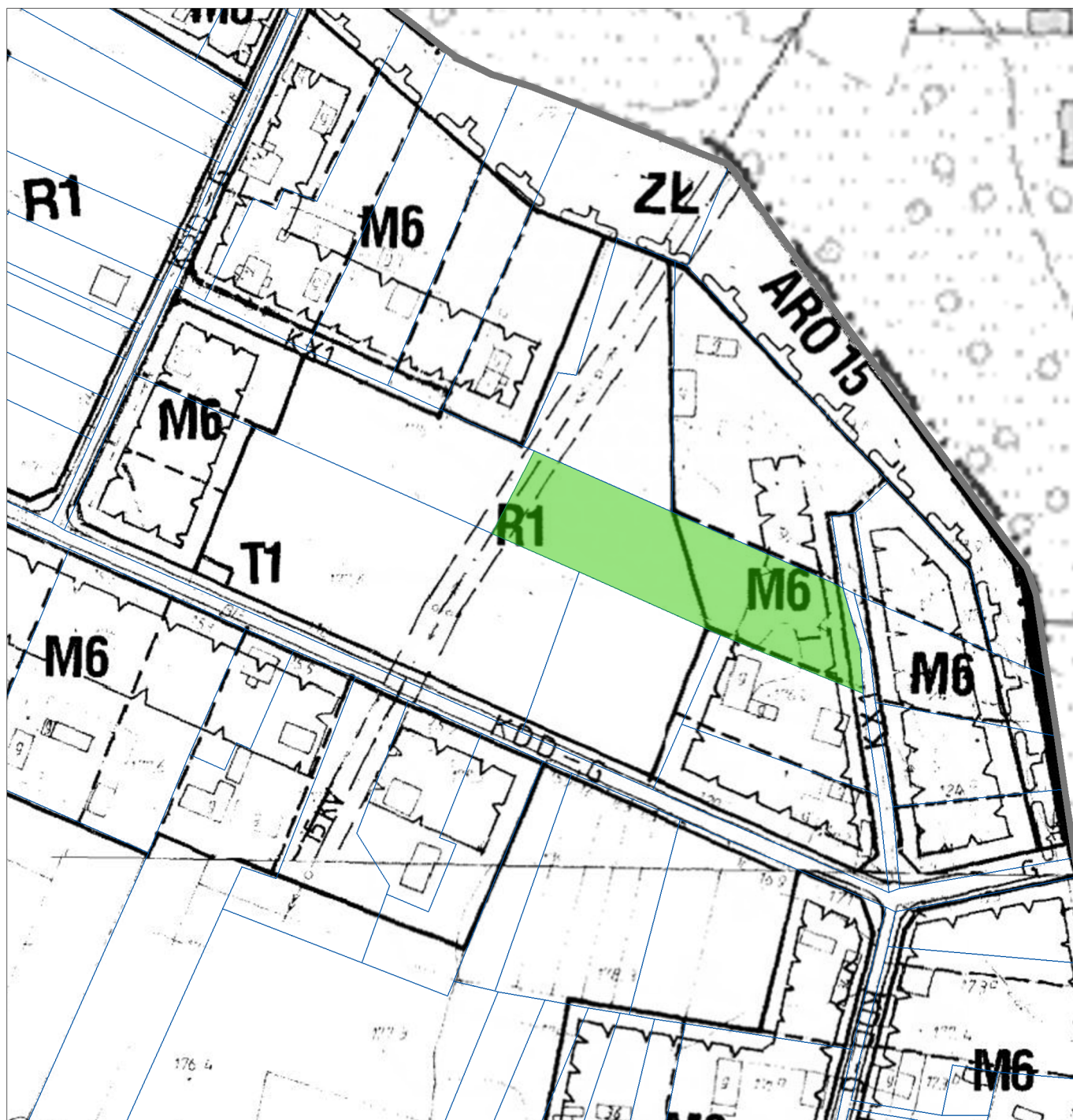
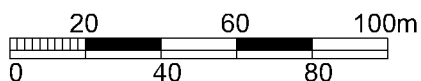


OZNACZENIA:



-  granice działek
-  wnioski o sporządzenie zmiany m.p.z.p.
- R1** tereny upraw polowych bez prawa zabudowy
- M6** tereny zabudowy mieszkaniowej podmiejskiej
- IT1** tereny urządzeń elektroenergetyki

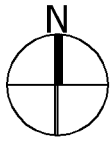


OBOWIĄZUJĄCY MIEJSCOWY PLAN
ZAGOSPODAROWANIA
PRZESTRZENNEGO
REJON UL. ZADĘBIE

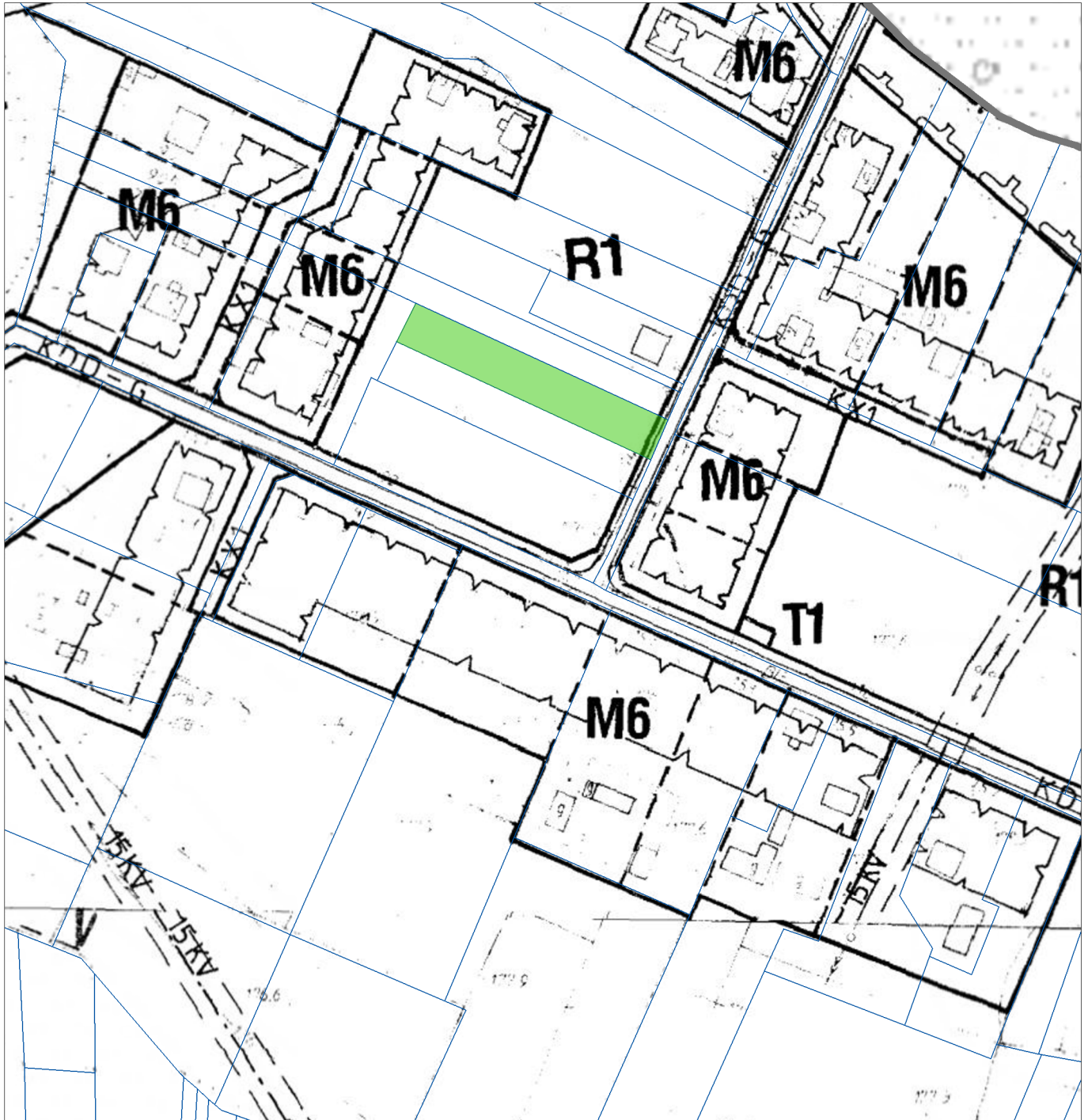
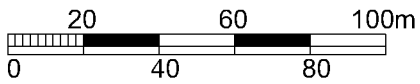


OZNACZENIA:



-  granice działek
-  wnioski o sporządzenie zmiany m.p.z.p.
- R1** tereny upraw polowych bez prawa zabudowy
- M6** tereny zabudowy mieszkaniowej podmiejskiej
- KX1** tereny komunikacji pieszo-jezdnej

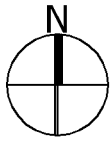


OBOWIĄZUJĄCY MIEJSCOWY PLAN
ZAGOSPODAROWANIA
PRZESTRZENNEGO
REJON UL. ZADĘBIE

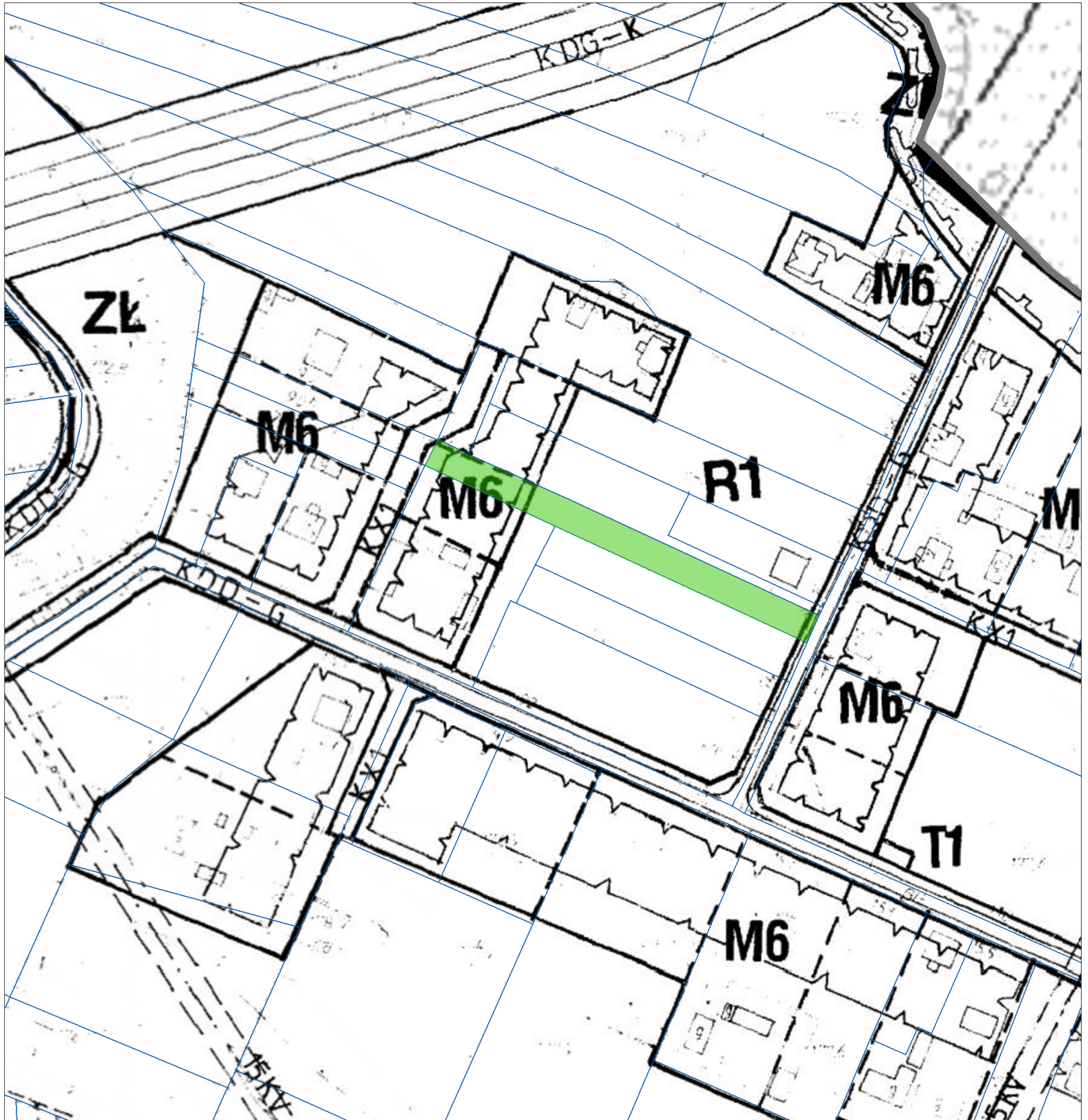
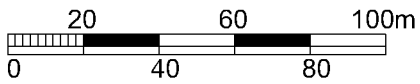


OZNACZENIA:



-  granice działek
-  wnioski o sporządzenie zmiany m.p.z.p.
- R1** tereny upraw polowych bez prawa zabudowy

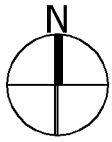


OBOWIĄZUJĄCY MIEJSCOWY PLAN
ZAGOSPODAROWANIA
PRZESTRZENNEGO
REJON UL. ZADĘBIE

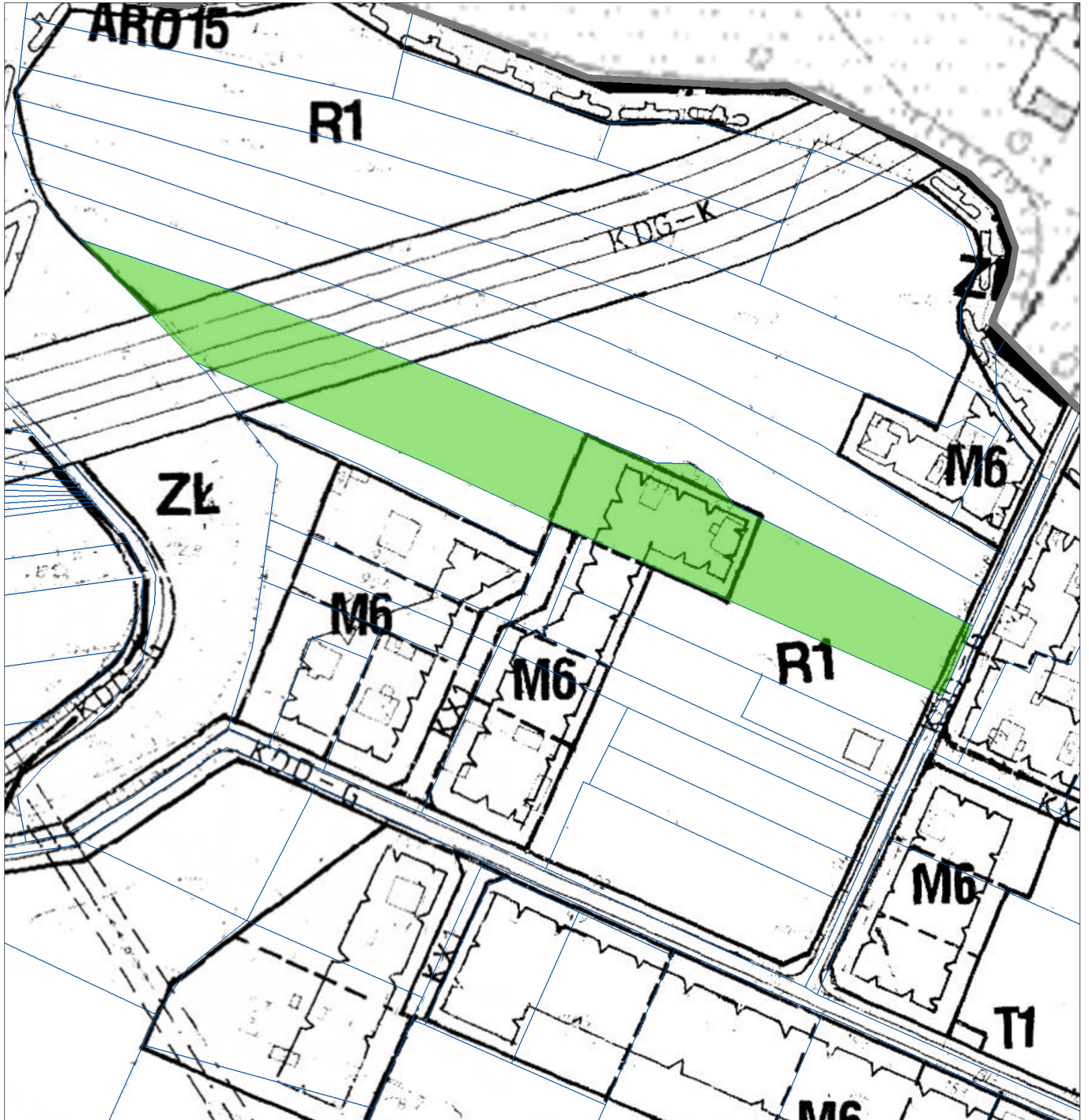
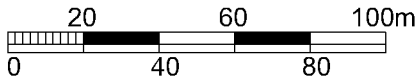


OZNACZENIA:



-  granice działek
-  wnioski o sporządzenie zmiany m.p.z.p.
- R1** tereny upraw polowych bez prawa zabudowy
- M6** tereny zabudowy mieszkaniowej podmiejskiej



OBOWIĄZUJĄCY MIEJSCOWY PLAN
ZAGOSPODAROWANIA
PRZESTRZENNEGO
REJON UL. ZADĘBIE



OZNACZENIA:

-  granice działek
-  wnioski o sporządzenie zmiany m.p.z.p.
- R1** tereny upraw polowych bez prawa zabudowy
- M6** tereny zabudowy mieszkaniowej podmiejskiej
- KDG-K** tereny dróg publicznych głównych - krajowych