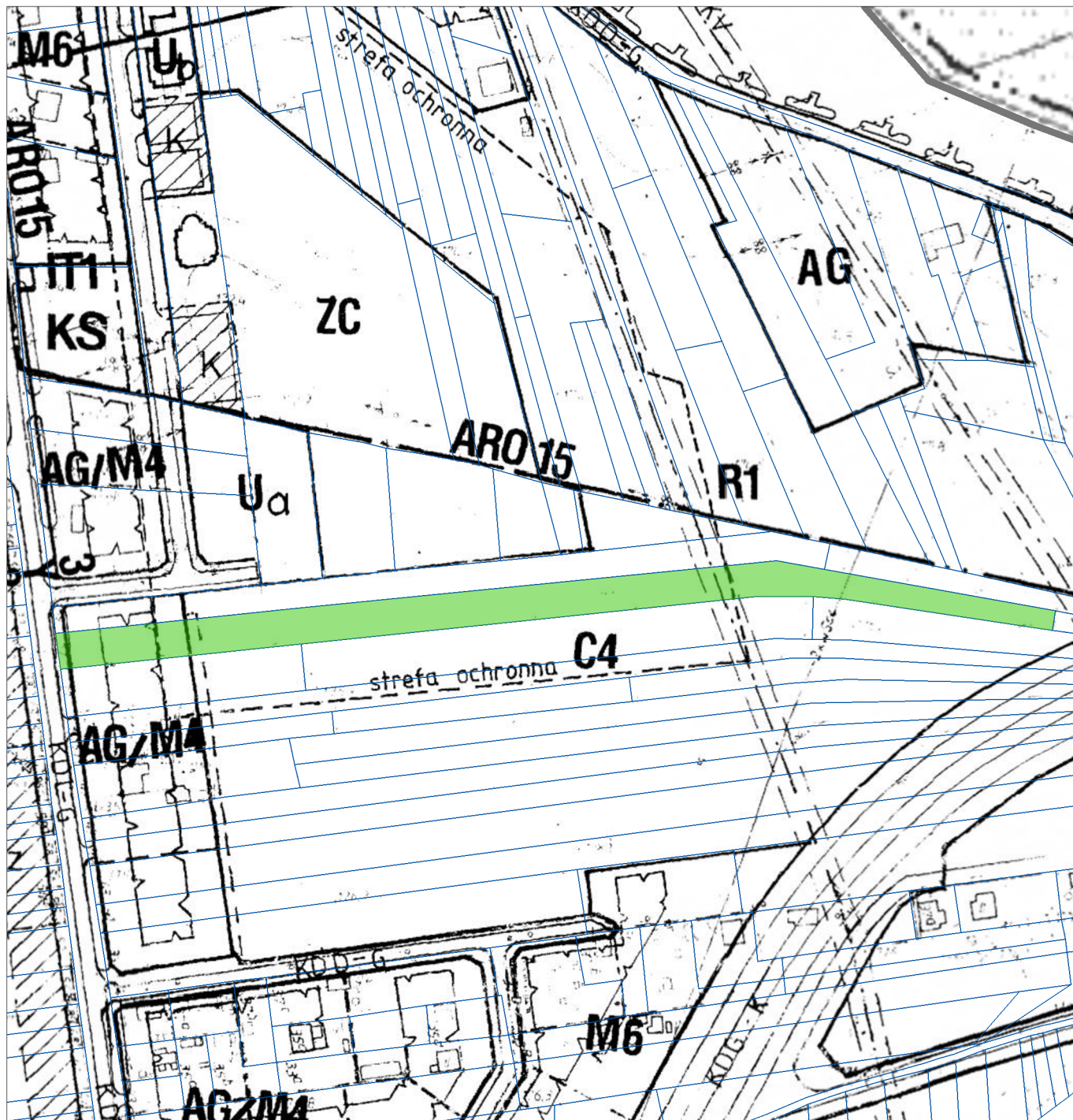
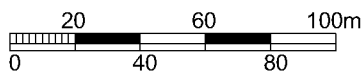



OBOWIĄZUJĄCY MIEJSCOWY PLAN
ZAGOSPODAROWANIA
PRZESTRZENNEGO
REJON UL. KASPROWICZA



OZNACZENIA:

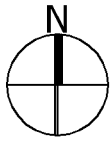
 granice działek

 wnioski o sporządzenie zmiany m.p.z.p.

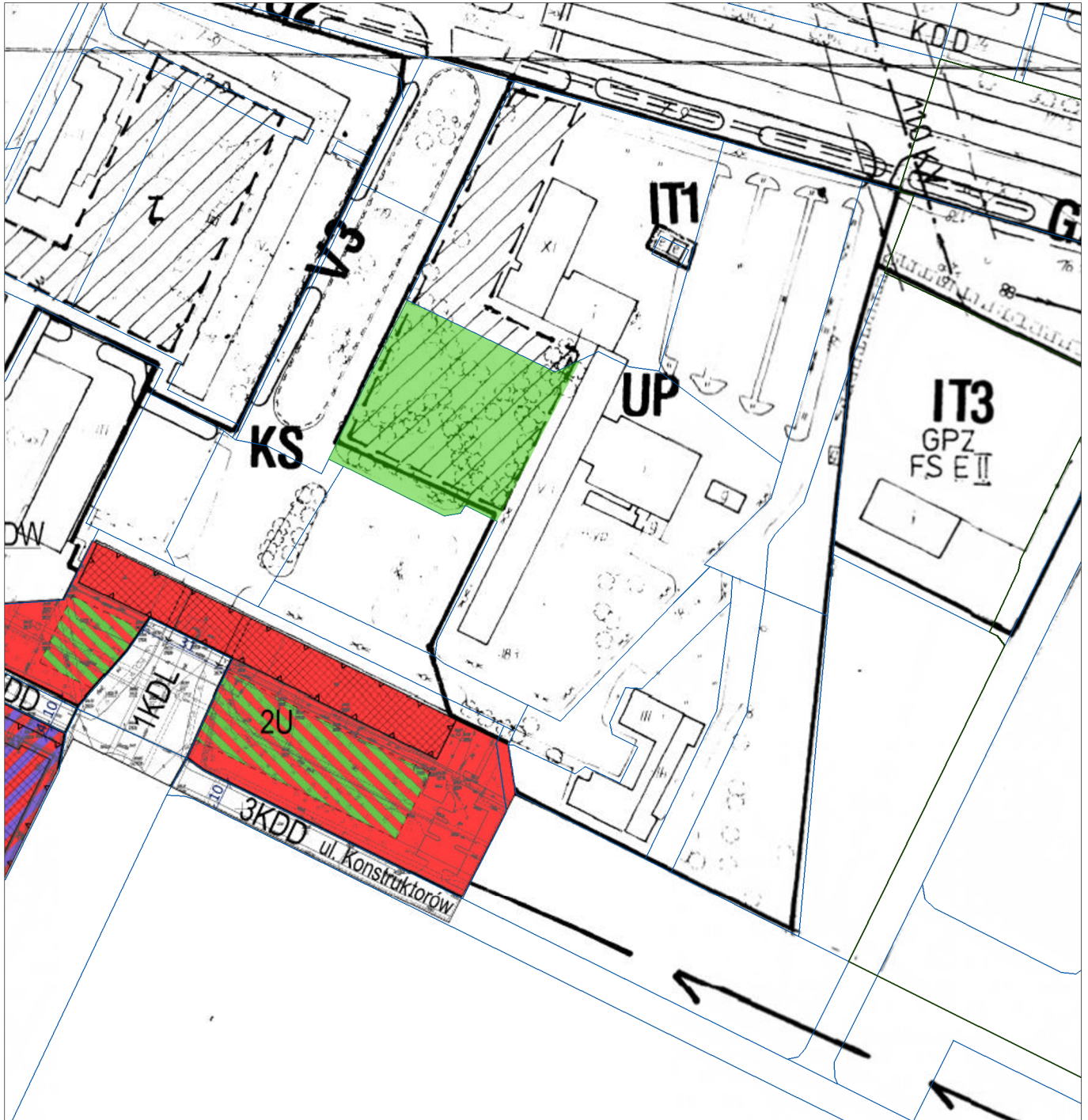
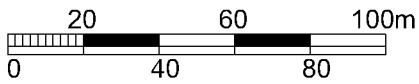
R1 tereny upraw polowych bez prawa zabudowy

AG/M4 tereny aktywności gospodarczej na wydzielonych działkach z towarzyszącą funkcją mieszkaniową

C4 strefa ochrony sanitarnej od cmentarza



OBOWIĄZUJĄCY MIEJSCOWY PLAN
ZAGOSPODAROWANIA
PRZESTRZENNEGO
REJON UL. MEŁGIEWSKIEJ



OZNACZENIA:

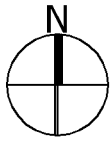
— granice działek

■ wnioski o sporządzenie zmiany m.p.z.p.

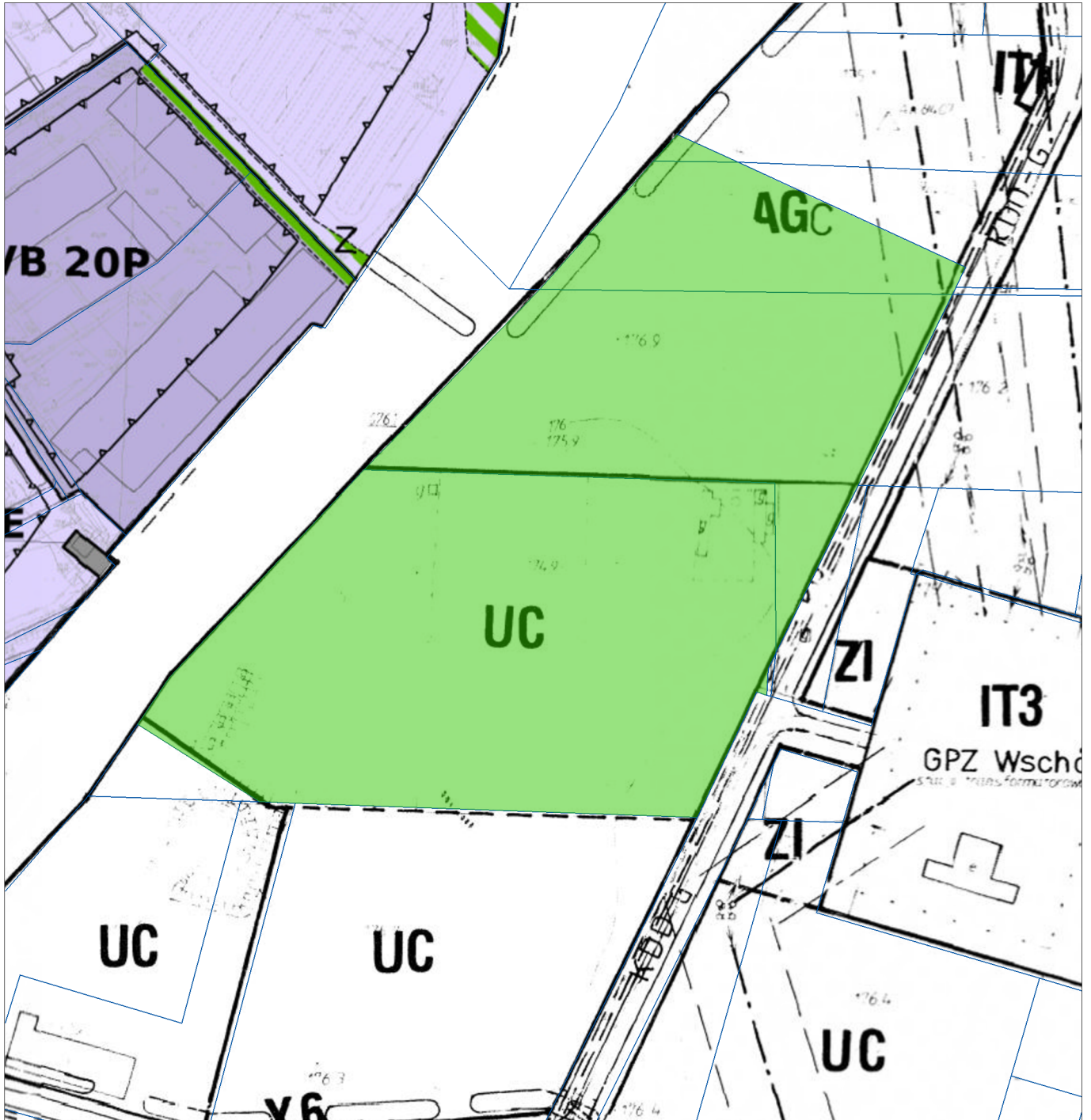
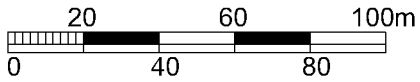
UP tereny usług publicznych

KS tereny urządzeń komunikacyjnych



▨ strefa zieleni wydzielona w granicach terenów o różnych przeznaczeniach



OBOWIĄZUJĄCY MIEJSCOWY PLAN
ZAGOSPODAROWANIA
PRZESTRZENNEGO
REJON UL. MEŁGIEWSKIEJ

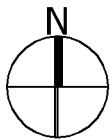


OZNACZENIA:

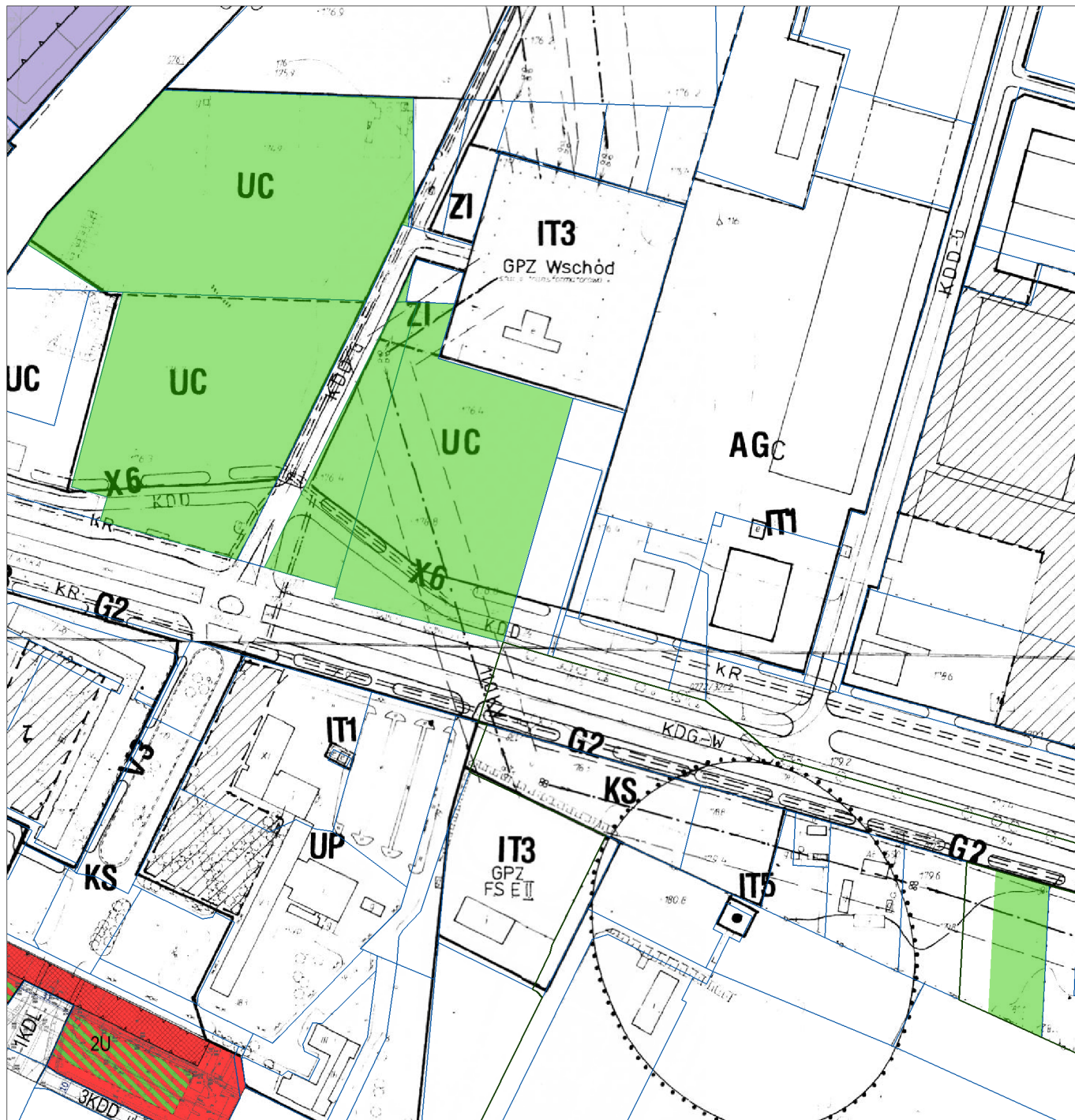
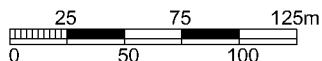
-  granice działek
-  wnioski o sporządzenie zmiany m.p.z.p.

AGc tereny aktywności gospodarczej



UC tereny koncentracji funkcji usługowych



OBOWIĄZUJĄCY MIEJSCOWY PLAN
ZAGOSPODAROWANIA
PRZESTRZENNEGO
REJON UL. MEŁGIEWSKIEJ



OZNACZENIA:

-  granice działek
-  wnioski o sporządzenie zmiany m.p.z.p.
- UC** tereny koncentracji funkcji usługowych
- AG** tereny aktywności gospodarczej
- ZI** tereny zieleni izolacyjnej
- KD..** tereny tras komunikacyjnych

