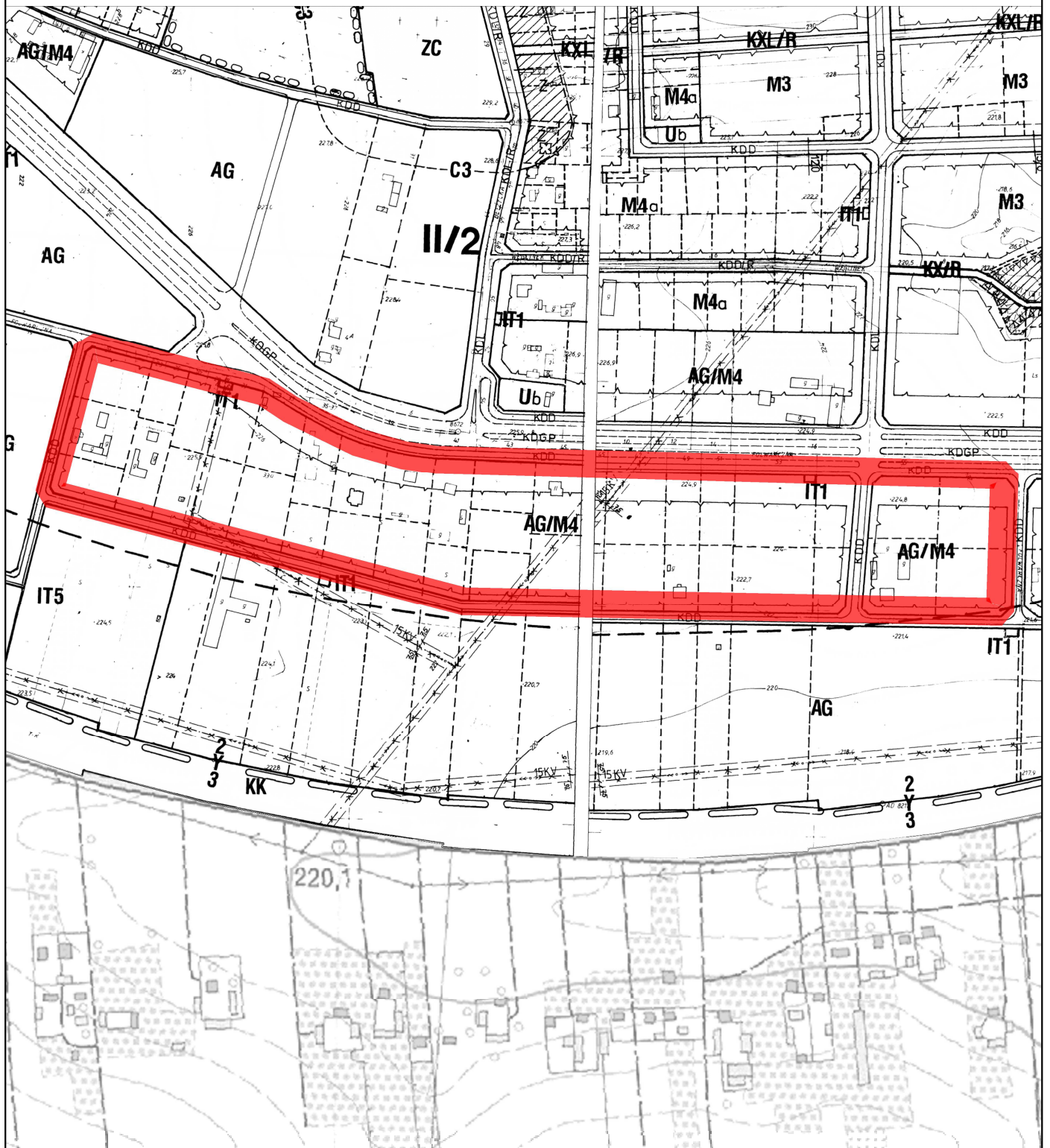


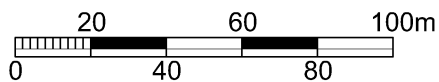
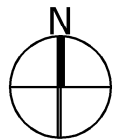
**PROPONOWANA GRANICA
PRZYSTĄPIENIA DO
SPORZĄDZENIA ZMIANY M.P.Z.P.**



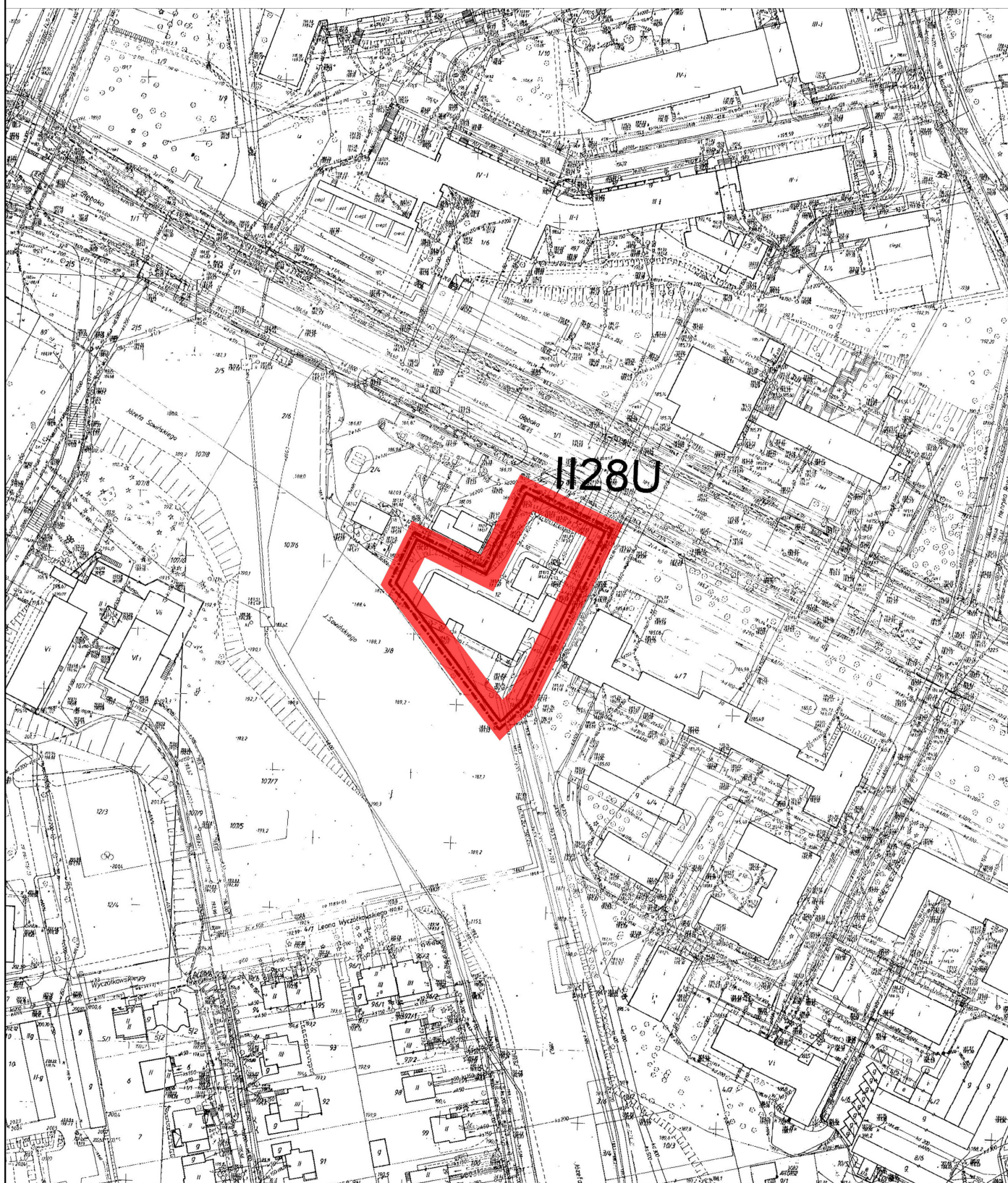
OZNACZENIA:



proponowana granica przystąpienia do sporządzenia zmiany miejscowego planu zagospodarowania przestrzennego



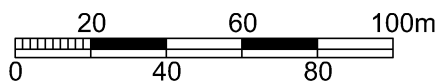
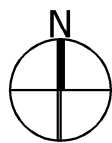
**PROPONOWANA GRANICA
PRZYSTĄPIENIA DO
SPORZĄDZENIA ZMIANY M.P.Z.P.**



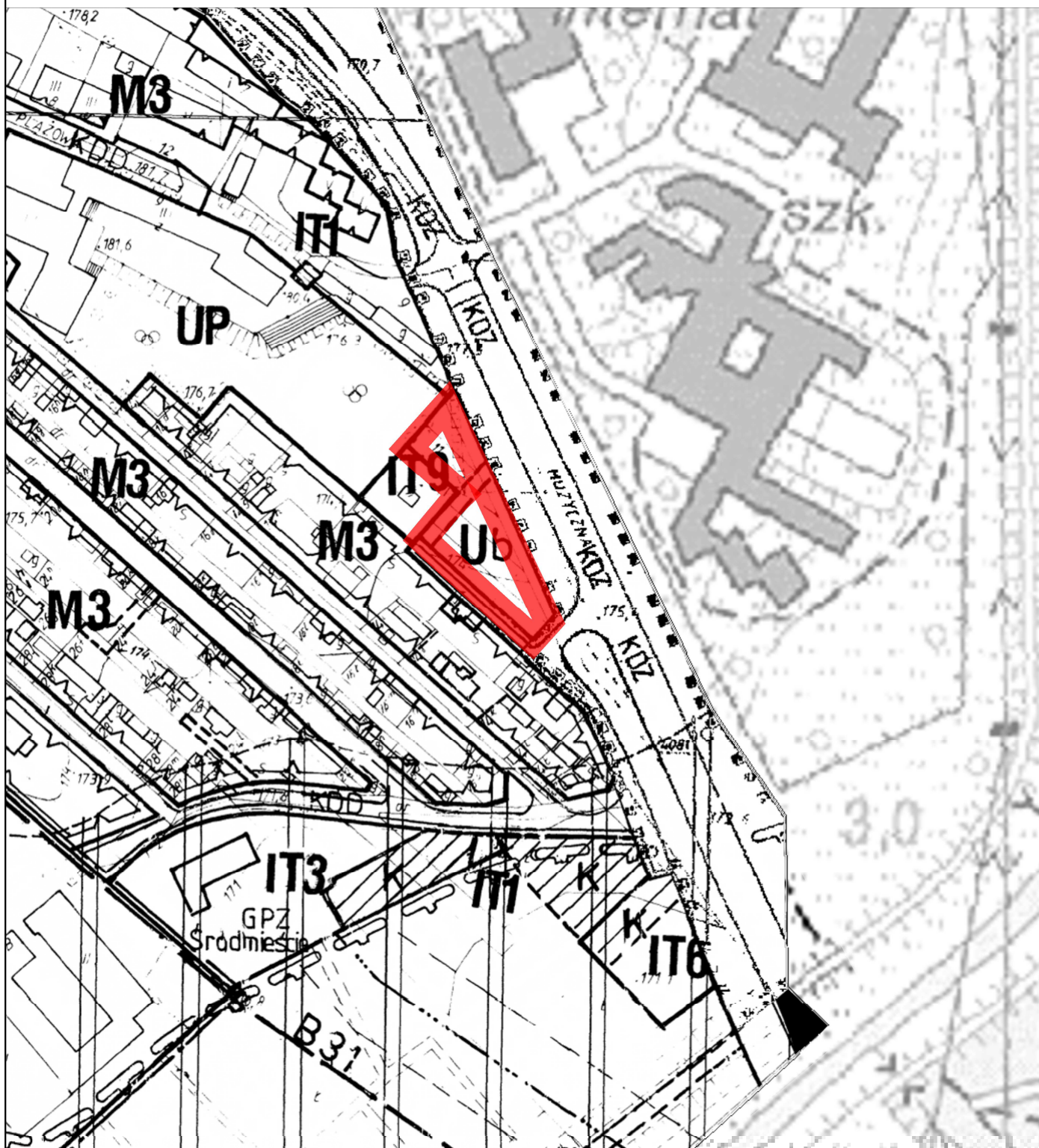
OZNACZENIA:



proponowana granica przystąpienia do sporządzenia zmiany miejscowego planu zagospodarowania przestrzennego



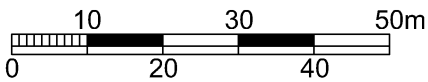
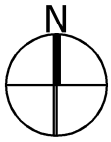
**PROPONOWANA GRANICA
PRZYSTĄPIENIA DO
SPORZĄDZENIA ZMIANY M.P.Z.P.**



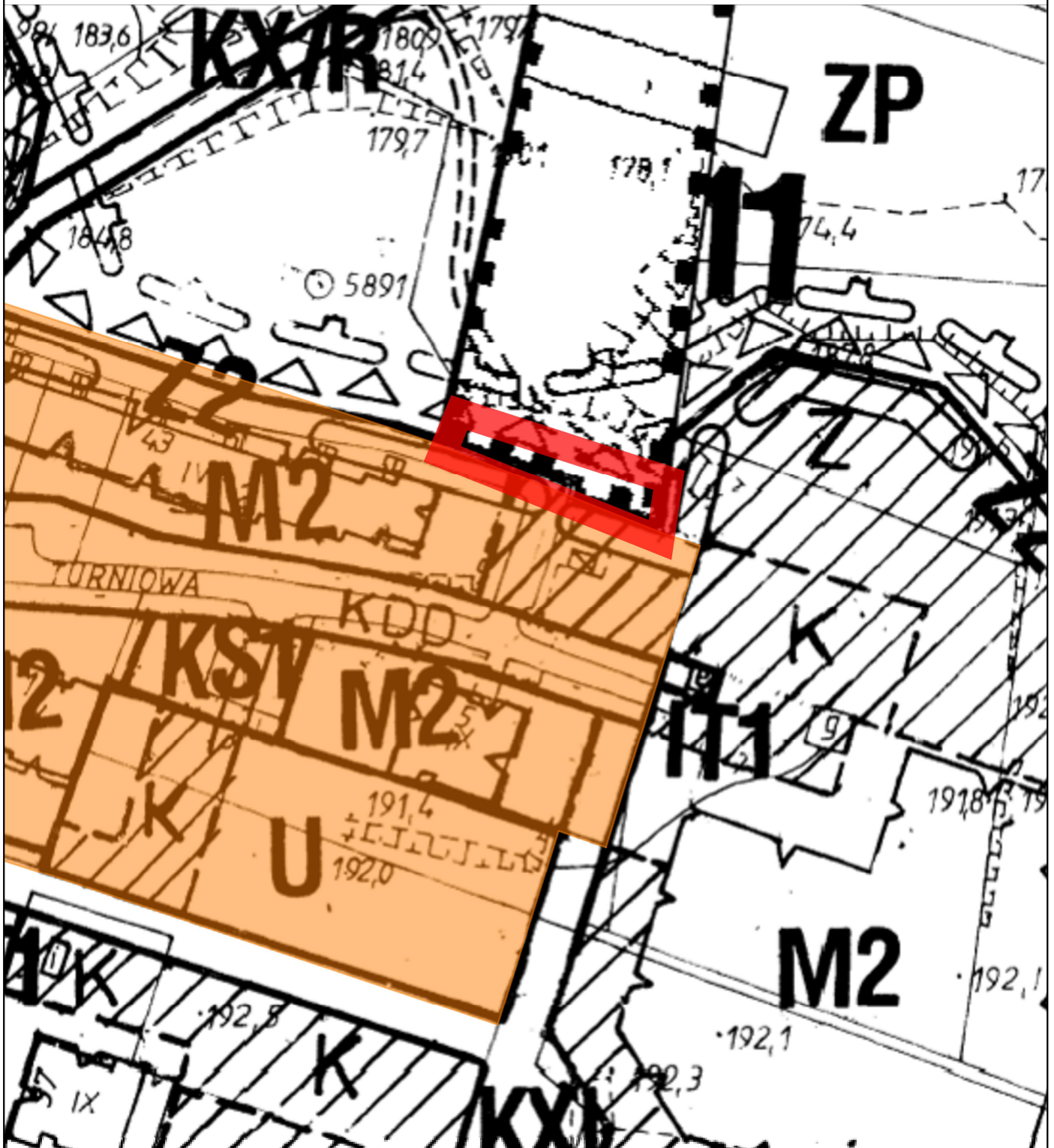
OZNACZENIA:



proponowana granica przystąpienia do sporządzenia zmiany miejscowego planu zagospodarowania przestrzennego



**PROPONOWANA GRANICA
PRZYSTĄPIENIA DO
SPORZĄDZENIA ZMIANY M.P.Z.P.**



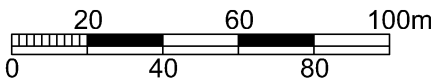
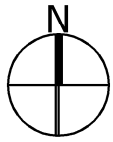
OZNACZENIA:



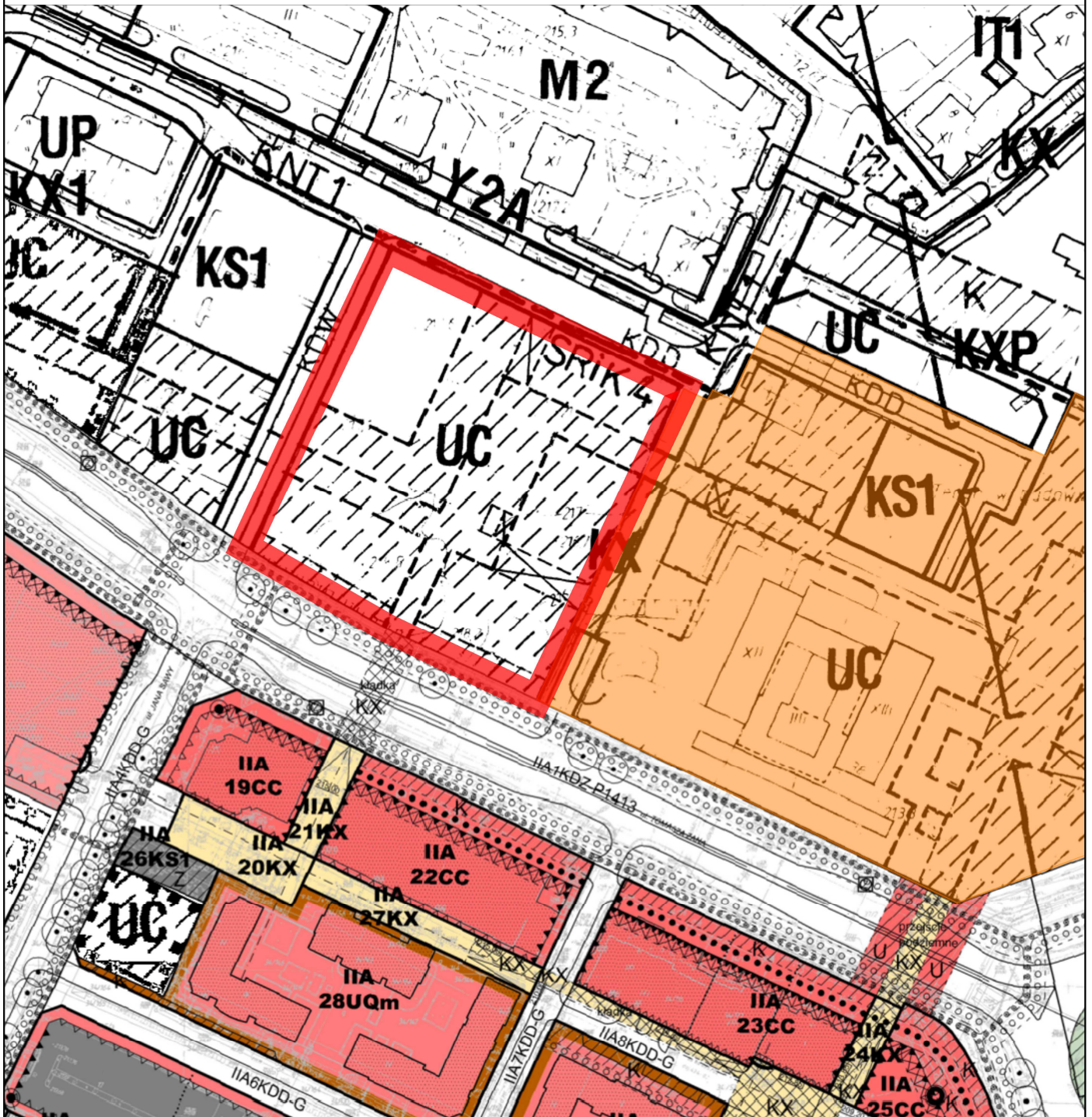
proponowana granica przystąpienia do sporządzenia zmiany miejscowego planu zagospodarowania przestrzennego



obszar dla którego opracowywana jest zmiana m.p.z.p.



PROPONOWANA GRANICA
PRZYSTĄPIENIA DO
SPORZĄDZENIA ZMIANY M.P.Z.P.



OZNACZENIA:



proponowana granica przystąpienia do sporządzenia zmiany miejscowego planu zagospodarowania przestrzennego



obszar dla którego opracowywana jest zmiana m.p.z.p.