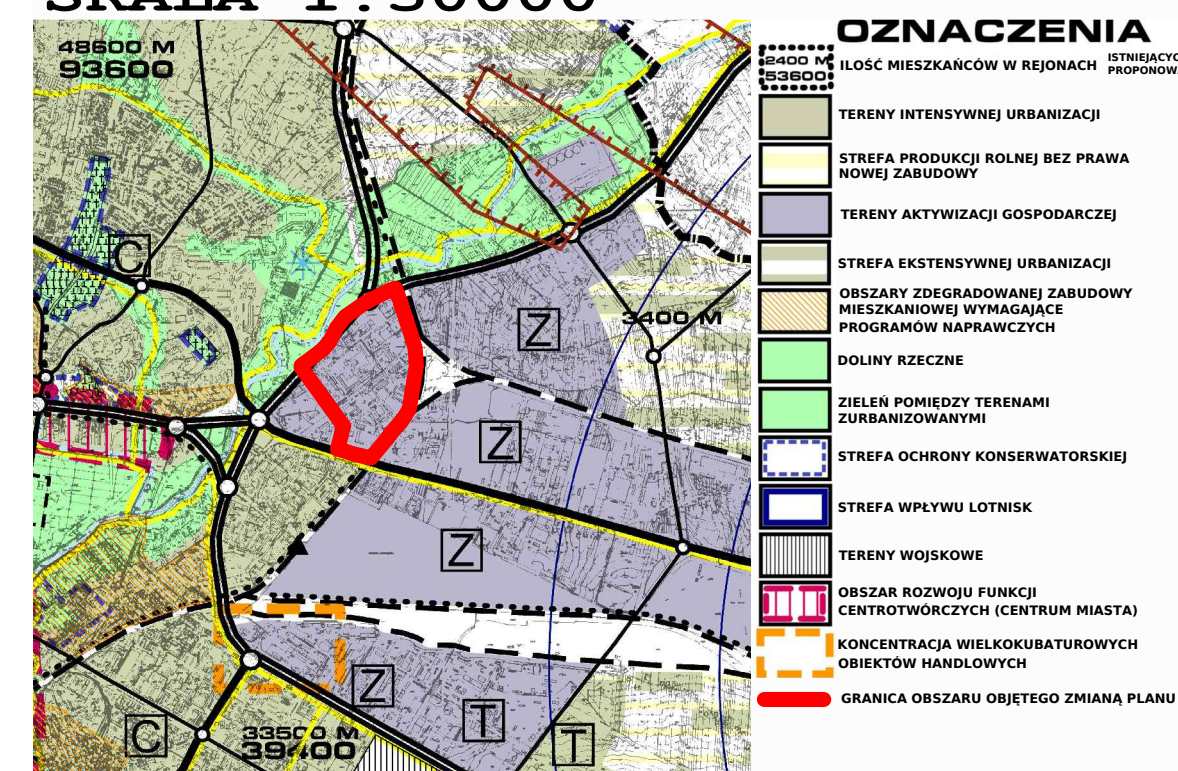


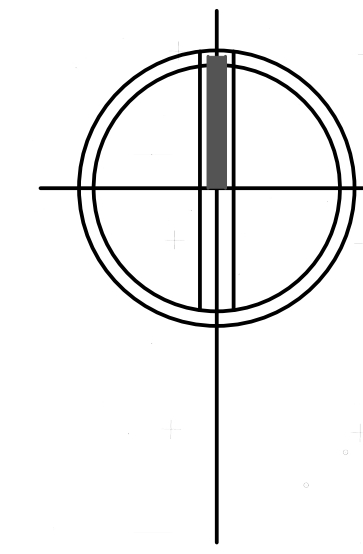
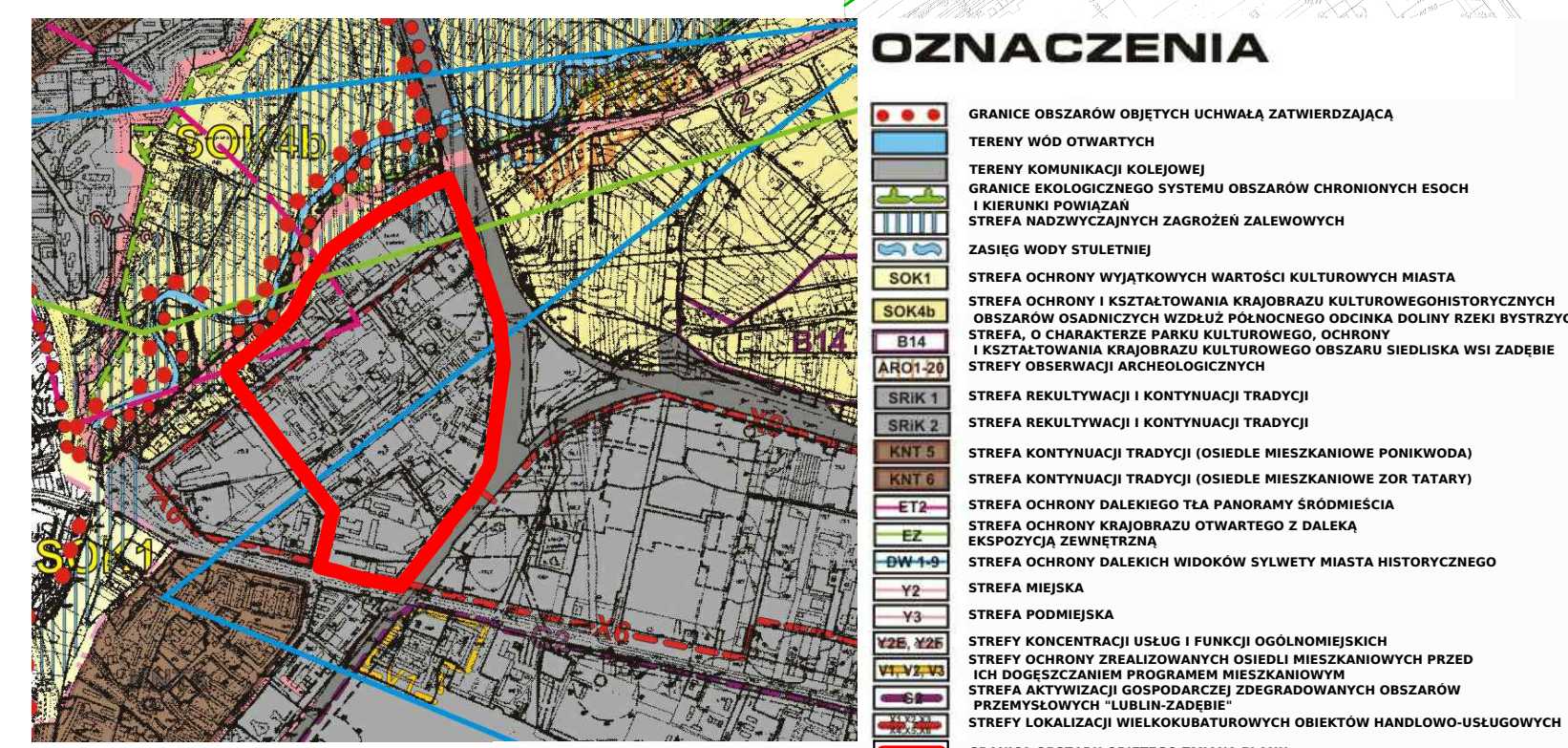
MIASTO LUBLIN IDEOGRAM UZBROJENIA TERENÓW

MIEJSCOWY PLAN ZAGOSPODAROWANIA PRZESTRZENNEGO MIASTA LUBLIN CZĘŚĆ IVB SKALA 1:2000

WYRYS ZE "STUDIUM UWARUNKOWAŃ I KIERUNKÓW ZAGOSPODAROWANIA PRZESTRZENNEGO MIASTA LUBLINA" UCHWALONEGO UCHWAŁĄ NR 359/XXII/2000 Z DNIA 13 KWIECZNIA 2000 r., ZMIENIONEGO UCHWAŁĄ NR 165/XI/2011 Z DNIA 30 CZERWCA 2011 r.
SKALA 1:50000



STREFY POLITYKI PRZESTRZENNEJ RYSUNEK KOORDYNACYJNY SKALA 1:20000



Załącznik nr 4 do uchwały nr Rady Miasta Lublin z dniar.

OZNACZENIA:	
1. GRANICE PLANISTYCZNE	
---	granica obszaru objętego planem miejscowym
—	linie rozgraniczające tereny o różnym przeznaczeniu lub różnych zasadach zagospodarowania
—	nieprzekraczalna linia zabudowy
2. PRZEZNACZENIE TERENÓW	
a) TERENY USŁUG:	
U	tereny zabudowy usługowej
KPmp	tereny usług kultury - Miejsce Pamięci "Umschlagplatz"
KS/U	tereny parkingów i usług
b) TERENY ZABUDOWY TECHNICZNO-PRODUKCYJNEJ:	
AG	tereny aktywności gospodarczej
P	tereny obiektów produkcyjnych, składów, magazynów
c) TERENY KOMUNIKACJI I URZĄDZEŃ TRANSPORTU:	
KDG-K	tereny dróg krajowej nr 82, klasy G (główniej)
KDD-G	tereny dróg gminnych dojazdowych
KX1	tereny ciągów pieszo-jezdnych
d) TERENY INFRASTRUKTURY TECHNICZNEJ:	
W	tereny urządzeń zaopatrzenia w wodę - ujęcie wód podziemnych
E	tereny urządzeń elektroenergetyki - stacje transformatorowe
110kV	projektowana linia napowietrzna WN 110kV ze strefą pasa technologicznego szerokości 40 m (po 20 m od osi linii)
15kV	istniejąca linia napowietrzna SN 15kV ze strefą pasa technologicznego szerokości 15 m (po 7,5 m od osi linii) - przeznaczona do likwidacji
3. OBSZARY I OBIEKTY PODLEGAJĄCE OCHRONIE	
—	obiekty wpisane do wojewódzkiej ewidencji zabytków, budynki dawniej rzeźni miejskiej: OE1 - ubojnia, OE2 - wieża ciśnieniowa
ZZ	obszar potencjalnego zagrożenia powodzią
—	granica obszaru ochrony ujęć wód podziemnych
4. STREFY POLITYKI PRZESTRZENNEJ MIASTA	
Y2	strefa miejska (cały obszar opracowania planu)
SOK4B	granice stref: strefy ochrony i kształtowania krajobrazu kulturowego i strefy rekultywacji i kontynuacji tradycji
SRIK2	strefa rekultywacji i kontynuacji tradycji
EZ	strefa ochrony krajobrazu otwartego z daleką ekspozycją zewnętrzną
ET2	strefa ochrony dalekiego tła panoramy śródmieścia
DW	strefa ochrony dalekich widoków sylwetki miasta historycznego
EB	strefa ekspozycji biernej
5. ELEMENTY ZAGOSPODAROWANIA TERENÓW:	
Z	strefy zieleni towarzyszącej
OE2	dominanta (zabytkowa wieża ciśnieniowa oznaczona symbolem OE2)
—	szlak ostatniej drogi ludności żydowskiej
—	przebieg rampy i torowiska
↑	główne wejście na "Umschlagplatz"
•	punkt obserwacji biernej
•	studnia rezerwowa
•	orientacyjna lokalizacja przystanku komunikacji miejskiej
---	granica obszaru objętego zakazem lokalizacji reklam
—	sieć kablowa SN
—	sieć telekomunikacyjna
—	sieć wodociągowa
—	sieć gazowa
—	sieć ciepłownicza
—	kanalizacja sanitarna
—	kanalizacja deszczowa

