



Zastępca Prezydenta Miasta Lublin

Departament Inwestycji i Rozwoju

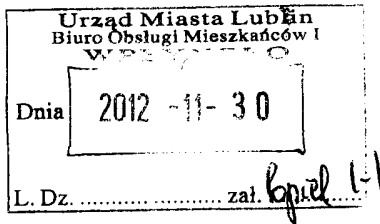
Plac Króla Władysława Łokietka 1, 20-109 Lublin, tel.: 81 466 2010, fax: 81 466 2011
e-mail: zastepcy.prezydenta@lublin.eu, www.um.lublin.eu



ISO 9001:2008
FS 583555

DP-OR.0003.89.2012

Lublin, dnia 27 listopada 2012 r.



Pan Wojciech Krakowski
Radny Rady Miasta Lublin
za pośrednictwem
Pana Piotra Kowalczyka
Przewodniczącego Rady Miasta Lublin


dotyczy dokumentacji technicznej ścieżki rowerowej od Ogrodu Botanicznego do al. Smorawińskiego.

Odpowiadając na Pana interpelację z dnia 8 listopada 2012 r., dotyczącą wykonania dokumentacji technicznej ścieżki rowerowej od Ogrodu Botanicznego do al. Smorawińskiego uprzejmie informuję, co następuje.

W dokumentacji projektowej inwestycji „Drogi dojazdowe do węzła drogowego „Dąbrowica” obwodnicy miasta Lublin w ciągu dróg ekspresowych S12, S17 i S19” oraz „Drogi dojazdowe do węzła drogowego „Jakubowice” obwodnicy Miasta Lublin w ciągu dróg ekspresowych S12, S17 i S19 wraz ze skrzyżowaniem z ul. gen. B. Ducha ul. gen. Bolesława Ducha Solidarności – Al. Solidarności i al. Sikorskiego i ul. Północną” przewidziano budowę ścieżek rowerowych m. in. na następujących odcinkach:

- wskazanym przez Pana Radnego fragmencie Al. Solidarności, tj. od mostu na rz. Czechówce
- we wszystkich relacjach na skrzyżowaniu ul. gen. Bolesława Ducha – Al. Solidarności - al. Sikorskiego,
- od skrzyżowania ul. gen. Bolesława Ducha - Al. Solidarności - al. Sikorskiego przez ul. gen. Bolesława Ducha i ul. Poligonową w kierunku węzła Jakubowice,
- od skrzyżowania ul. gen. Bolesława Ducha – Al. Solidarności - al. Sikorskiego przez ul. Północną do ul. Kosmowskiej.

Realizacja ww. inwestycji zgodnie z Wieloletnią Prognozą Finansową przewidziana jest odpowiednio: drogi dojazdowe do węzła drogowego „Dąbrowica” - do 2014 r., drogi dojazdowe do węzła drogowego „Jakubowice” – do 2016 r.



Ponadto w ul. Kiepury na odcinku od ul. Prząśniczki do ul. Chęcińskiego znajduje się chodnik wykonany z kostki w dwóch kolorach - szarym i czerwonym z zamysłem utworzenia ścieżki rowerowej. Udostępnienia tego fragmentu drogi dla ruchu rowerowego może nastąpić po przygotowaniu i zatwierdzeniu projektu stałej organizacji ruchu.


Jednocześnie informuję, że aktualnie zakończone zostało postępowanie przetargowe na zaprojektowanie i wykonanie przebudowy chodnika wraz z wykonaniem ścieżki rowerowej w ul. Kiepury w Lublinie, odcinek od ul. J. Chęcińskiego do istniejącego przejścia dla pieszych w rejonie skrzyżowania z al. M. Smorawińskiego w Lublinie. Umowa z wykonawcą została podpisana w dniu 8 listopada 2012 r. zgodnie z zapisami umowy termin realizacji prac drogowych upływa 17 grudnia br.

Ewentualne wykonanie brakujących fragmentów infrastruktury rowerowej, tj. w ul. Północnej, od rz. Czechówki do skrzyżowania z ul. gen. Bolesława Ducha oraz od skrzyżowania ul. Północnej z ul. Kosmowskiej z fragmentem ul. Kiepury wymaga nakładów rzędu 1 mln zł i będzie możliwe nie wcześniej niż w końcowym etapie realizacji robót budowlanych wyżej omawianych inwestycji, tj. w roku 2015 i/lub 2017. Wobec powyższego wykonanie dokumentacji projektowej w 2013 r. nie jest zasadne.

Otrzymują:

1. Adresat
2. Sekretarz Miasta Lublin
3. a/a

Zastępca Prezydenta Miasta Lublin



Stanisław Kalinowski