

Szabieta J. Dadoś
Radna Rady Miasta Lublin

Lublin, dnia 15 kwietnia 2014 r.
BIURO RADY MIASTA LUBLIN
WPLYNEŁO

Urząd Miasta Lublin
Biuro Obsługi Mieszkańców i
WPLYNEŁO

Dnia 15. 04. 2014

134504/04/2014 (6) bpu

Pan
dr Krzysztof Luk
Prezydent m. Lublin
za pośrednictwem

Pana
mgr Petra Kowalczyka
Przewodniczącego Rady Miasta Lublin

Dotyczy: Sytuacji mieszkanców ulicy Abramowicka

Zwracam się z prośbą do Pana Prezydenta o interwencję w sprawie mieszkanców posesji przy ul. Abramowickiej 11, w związku z realizacją zadania w ramach programu Narodowego Funduszu Ochrony Środowiska i Gospodarki Wodnej pod nazwą „Dofinansowanie przydomowych oczyszczalni ścieków oraz podłączeń do zbiorowego systemu kanalizacyjnego”. Mieszkańcy tych posesji zostali wykluczeni z w/w projektu ponieważ posesje ich leżą w obszarze administracyjnym gminy Lublin a pas drogowy do którego przylegają znajduje się na terenie gminy Ślask. Ponieważ realizacja projektu możliwa jest jedynie w pasie drogowym a ten należy do gminy Ślask oddaliśmy mieszkancom tych posesji wykonania przyłącza.

Pojawiła się szansa, że podłączenie może nastąpić przez posesje nr 11 ale tutaj pojawił się problem ponieważ właściciele obopólnie się nieregulowanego stanu prawnego, mimo iż osoby zamieszkujące te posesje od wielu lat wyraziły zgodę na przeprowadzenie prac ziemnych i podłączenie do sieci kanalizacyjnej mieszkanców posesji nr 11 z omińciem drogi gminnej.

Intencje mieszkanców tych dwóch posesji w uwzględnieniu, Radzie Miasta, prasie, telewizji nie przyniosły rezultatu. Sytuacja jest kłopotliwa mimo iż są oni mieszkańcami Lublina, placą podatki to nie mogą korzystać z udogodnień z których korzystają inni mieszkańcy Lublina. Sugerowanie tym mieszkańcom aby skierowali wniosek o przeprowadzenie referendum w sprawie zmiany granic gminy jest co najmniej nietrafione ponieważ to gmina powinna naprawić swój błąd i podjąć czynności w kierunku zmiany granic administracyjnych miasta.

Mieszkańcy tych dwóch posesji mają jeszcze inne problemy m. in. związane z przyjęciem kowetki pogotowia, takśadki, transportem ponieważ znaki drogowe umieszczone przy pasie drogowym informują, że mieszkańcy tych dwóch posesji mieszkają na terenie gminy Ślask.


Tak naprawdę to glosie oni mieszkają w Lublinie czy w Ślasku a może „pomiedzy”

Zalaczniki - 6 pism mieszkanców

Z poważaniem
Szabieta Jolanta Dadoś



Przewodniczący Rady Miasta Lublin



Plac Króla Władysława Łokietka 1, 20-109 Lublin, tel.: 81 466 1650; fax: 81 466 1651
e-mail: rada_miasta@lublin.eu, ePUAP: /GminaLublin/skrytka, www.um.lublin.eu

BRM-III.0005.1.3.2014

Lublin, dnia 15 stycznia 2014 r.

Pan

G G

ul. Abramowicka

20-391 Lublin

Pani

B K

ul. Abramowicka


20-391 Lublin

W odpowiedzi na wnioski z dnia 12 listopada 2013 r. i 16 grudnia 2013 r. (przekazane do Rady Miasta Lublin dnia 3 stycznia 2014 r. przez Lubelskiego Wojewódzkiego Inspektora Nadzoru Geodezyjnego i Kartograficznego pismem z dnia 31 grudnia 2013 r. znak:IGK-I.7210.35.2013.KW) w którym zwracają się Państwo o zmianę przebiegu granicy administracyjnej miasta Lublin informuję, że zgodnie z art.4 ust.1 i 2 ustawy z dnia 8 marca 1990 r. o samorządzie gminnym (j.t. Dz. U. z 2013 r., poz. 594 z późn.zm. zwana dalej u.s.g.) kompetencje w sprawach tworzenia, łączenia, podziału i znoszenia gmin posiada Rada Ministrów i podejmuje tą decyzję w formie rozporządzenia z własnej inicjatywy lub też na wniosek właściwej rady gminy.

Z kolei zmiana administracyjnych granic gminy z inicjatywy mieszkańców może nastąpić w sytuacji złożenia przez grupę co najmniej 15 obywateli, którym przysługuje prawo wybierania do rady gminy, wniosku w sprawie przeprowadzenia referendum lokalnego dotyczącego zmiany granic gminy (art.4c ust.2 u.s.g.).

Stosownie do art.4c ust. 3 u.s.g. referendum w sprawie utworzenia, połączenia, podziału i zniesienia gminy oraz ustalenia granic gminy nie przeprowadza się, jeżeli z analizy przeprowadzonej przed referendum wynika, iż na skutek podziału lub ustalenia nowych granic gminy:

- 1) dochody podatkowe na mieszkańca gminy w zmienionych granicach lub gminy utworzonej byłyby niższe od najniższych dochodów podatkowych na



mieszkańca ustalonych dla poszczególnych gmin zgodnie z ustawą o dochodach jednostek samorządu terytorialnego zgodnie z ustawą z dnia 13 listopada 2003 r. o dochodach jednostek samorządu terytorialnego (t.j. Dz. U. z 2010 r. Nr 80, poz. 526 z późn. zm.);

- 2) gmina w zmienionych granicach lub gmina utworzona byłaby mniejsza od najmniejszej pod względem liczby mieszkańców gminy w Polsce według stanu na dzień 31 grudnia roku poprzedzającego ogłoszenie rozporządzenia, o którym mowa w art. 4 u.s.g.

Po przeprowadzenie powyższej analizy (którą dokonuje właściwy wojewoda) wniosek w sprawie referendum, zostaje przedstawiony radzie miasta, która rozstrzyga w drodze uchwały o przeprowadzeniu (lub też nieprzeprowadzaniu) referendum. W przypadku przeprowadzenia referendum, jego pozytywny wynik będzie decydował o dalszych działaniach, których konsekwencją będzie wystąpienie rady miasta ze stosownym wnioskiem o zmianę granic gminy zgodnie z właściwymi przepisami.

Dodatkowo mogę wskazać, że obok wskazanej wyżej drogi mogą Państwo bezpośrednio zwrócić się do Prezydenta Miasta Lublin, jako do organu wykonawczego Gminy Lublin, z prośbą o rozważanie konieczności zmiany granic administracyjnych miasta i podjęcia dalszych czynności zmierzających do tego celu.

Mając powyższe na uwadze zwracam się do Państwa (w przypadku dalszej woli podtrzymania swojego stanowiska) o wybranie jednego z przedstawionych sposobów rozwiązania przekazanej do mnie sprawy.

PRZEWODNICZĄCY
RADY MIASTA LUBLIN
Piotr Kowalczyk

Do wiadomości:

1) Lubelski Urząd

Wojewódzki

dotyczy sprawy znak:

IGK-I.7210.35.2013.KW

2) a/a

G G

ul. Abramowicka

Lublin

Do Rady Miasta Lublin

Urząd Miasta Lublin
Biuro Obsługi Mieszkańców I
W P Ł Y N Ę Ł O
Dnia 22. 01. 2014
L.Dz.....zat.....

W związku z otrzymanym pismem z Wydziału Nadzoru Geodezyjnego i Kartograficznego w Lublinie dotyczącym granicy działek przy ulicy Abramowickiej 239 właściciel Bożena Krzywicka i ulicy Abramowickiej 241 właściciel Grzegorz Gęca . Zwaracamy się z prośbą do Rady Miasta o pozytywne rozpatrzenie wniosku o korektę granic administracyjnych miasta Lublin.

Z obecnego stanu granic administracyjnych my jako mieszkańcy mamy wiele problemów.

Obecnie realizowany jest projekt NFOŚ i GW podłączenia do zbiorowego systemu kanalizacyjnego , z którego zostaliśmy wykluczeni ponieważ posesja na której stoją nasze domy należy do miasta Lublin a pas drogowy przy niej znajduje się na terenie gminy Głusk.

Realizacja projektu jest możliwa jedynie w pasie drogowym , gdyż przez nasze posesje przebiegają światłowody , linia elektryczna i inne media (woda, gaz , przewód międzynarodowy) na które wyraziliśmy zgodę mając na uwadze interes społeczny. Poroblemem są też błędnie umiejscowione znaki przy pasie drogowym, które informują że mieszkamy na terenie gminy Głusk a nie w gminie Lublin. Utrudnia to nam byt choćby przyjazd karetki pogotowia , taksówki czy dowóz mebli ,urządzeń gospodarstwa domowego- wiąże się to z dodatkowymi opłatami . Adresy zameldowania od 1989r mamy na Lublin Miasto.

Obecnie po złożeniu wniosków do

- Wydział Geodezji Urzędu Miasta Lublin
- Urząd Wojewódzki w Lublinie
- Zarząd Dróg i Mostów w Lublinie
- Urząd Marszałkowski w Lublinie

czekamy na pozytywne rozwiązanie problemu.



Jednostka Realizująca Projekt

Miejskie Przedsiębiorstwo Wodociągów i Kanalizacji w Lublinie Sp. z o.o.

JRP-T1/071/86/K4.2B/2014

Lublin, dn. 19.02.2014r.

Pan G G
ul. Abramowicka
Lublin

Temat: „Rozbudowa i modernizacja systemu zaopatrzenia w wodę i odprowadzania ścieków w Lublinie” Kontrakt 4.2B „Budowa sieci wodociągowej i kanalizacji sanitarnej w rejonie: Głusk, Abramowice, Wyzwolenia w Lublinie”

Dotyczy: odgałęzienia do pos. Abramowicka 241 (dz. 1466/2)

W związku z Państwa wystąpieniem o przyłączenie ww. działki do projektowanej sieci kanalizacji sanitarnej informujemy, iż z uwagi na nieuregulowany stan prawny sąsiedniej posesji Abramowicka (dz. 1466/1) informujemy, że z chwilą zakończenia trybu administracyjnego Wykonawca niezwłocznie wystąpi do UM Lublin o Pozwolenie na budowę i wykona przyłączy do Państwa posesji.

W sprawach dotyczących niniejszego pisma można kontaktować się z Jednostką Realizującą Projekt MPWiK Sp. z o.o. w Lublinie, ul. Piłsudskiego 15 (tel. 081 532-42-81 wew. 385, 264).

Otrzymują:

1. Adresat
2. a/a


JEDNOSTKA REALIZUJĄCA PROJEKT
Za Kierownika JRP
Kierownik Działu Technicznego
ds. Inwestycji Linijowych
W. Basta
mgr inż. Wojciech Basta

G G

Lublin, dn. 7 stycznia 2014 r.

ul. Abramowicka

Lublin



Miejskie Przedsiębiorstwo Wodociągów
i Kanalizacji w Lublinie Sp. z o. o.

WNIOSEK

W związku z pracami wykonywanymi na ul. Abramowickiej w Lublinie w ramach programu Narodowego Funduszu Ochrony Środowiska i Gospodarki Wodnej (NFOŚiGW) pod nazwą „Dofinansowanie przydomowych oczyszczalni ścieków oraz podłączeń do zbiorowego systemu kanalizacyjnego” zwracam się z pytaniem: w jakim terminie zostanie wykonane przyłącze kanalizacyjne do działki nr 1466/2 położonej w Lublinie przy ul. Abramowickiej której jestem współwłaścicielem.

91


9:

B K

Lublin, dn. 11 listopada 2013 r.

ul. Abramowicka

Lublin



Oświadczenie

Wyrażam zgodę na wykonanie przyłącza kanalizacyjnego do działki nr 1466/2 położonej w Lublinie przy ul. Abramowickiej | przez moją działkę (nr działki 1466/1)- położonej w Lublinie przy ul. Abramowickiej

Nyprajaw zgodę Lublin dn. 11.11.2013

Wz B

