



# Zastępca Prezydenta Miasta Lublin

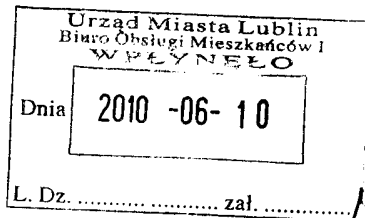


## Departament Infrastruktury

Pl. Króla Władysława Łokietka 1, 20-109 Lublin, tel.: 81 466 2010, fax: 81 466 2011, e-mail: zastepcy.prezydenta@lublin.eu

AB.I.OR.0114.6-4/2010

Lublin, dnia 10.06.2010 r.



**Pani Wioletta Szafrńska - Kocuć**

**Radna Rady Miasta Lublin**

za pośrednictwem

**Pana Piotra Kowalczyka**

**Przewodniczącego Rady Miasta Lublin**

W odpowiedzi na zapytanie Pani Radnej wniesione na sesji Rady Miasta Lublin w dniu 27 maja 2010 r w sprawie stacji bazowych telefonii komórkowych oraz kontrolowania ich parametrów, w załączeniu przekazuję listę (wraz z poglądową mapką) lokalizacji stacji bazowych telefonii cyfrowej na terenie miasta Lublin, operatorów sieci: PLUS, ERA, ORANGE, PLAY (P4).

Przedstawione lokalizacje dotyczą stacji bazowych telefonii cyfrowej objętych wydanymi decyzjami o pozwoleniu na budowę lub zgłoszeniami zamiaru budowy.

Wydział Architektury i Budownictwa Urzędu Miasta Lublin działając z upoważnienia Prezydenta Miasta Lublin będącego organem administracji architektoniczno-budowlanej, rozpatrując składane przez inwestorów wnioski dokonuje ich sprawdzeń w zakresie określonym w art. 35, ust. 1 i 30, ust. 2 ustawy Prawo budowlane.

W szczególności:

- zgodności projektu budowlanego z ustaleniami miejscowego planu zagospodarowania przestrzennego albo decyzji o warunkach zabudowy zagospodarowania terenu w przypadku braku miejscowego planu , a także wymaganiami ochrony środowiska,
- zagospodarowania działki lub terenu z przepisami , w techniczno-budowlanymi,
- kompletność projektu budowlanego i posiadanie wymaganych opinii, uzgodnień, pozwoleń i sprawdzeń oraz informacji dotyczącej bezpieczeństwa i ochrony zdrowia.

- verte -

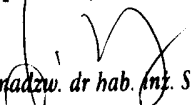
## Zastępca Prezydenta Miasta Lublin

Po wydaniu decyzji o pozwoleniu na budowę lub przyjęciu zgłoszenia o budowie, organ administracji architektoniczno-budowlanej nie posiada kompetencji do sprawdzania czy wybudowane i uruchamiane stacje bazowe telefonii cyfrowej faktycznie działają prawidłowo.

Takie uprawnienia ma Powiatowy Inspektor Nadzoru Budowlanego który posiada także kompetencje do nakazania przeprowadzania kontroli stanu technicznego obiektu budowlanego

Ponadto kompetencje do przeprowadzania okresowych kontroli działania stacji bazowych telefonii cyfrowej w zakresie spełniania przez nie obowiązujących przepisów i oddziaływania na środowisko posiada inspekcja Wojewódzkiego Inspektoratu Ochrony Środowiska w Lublinie

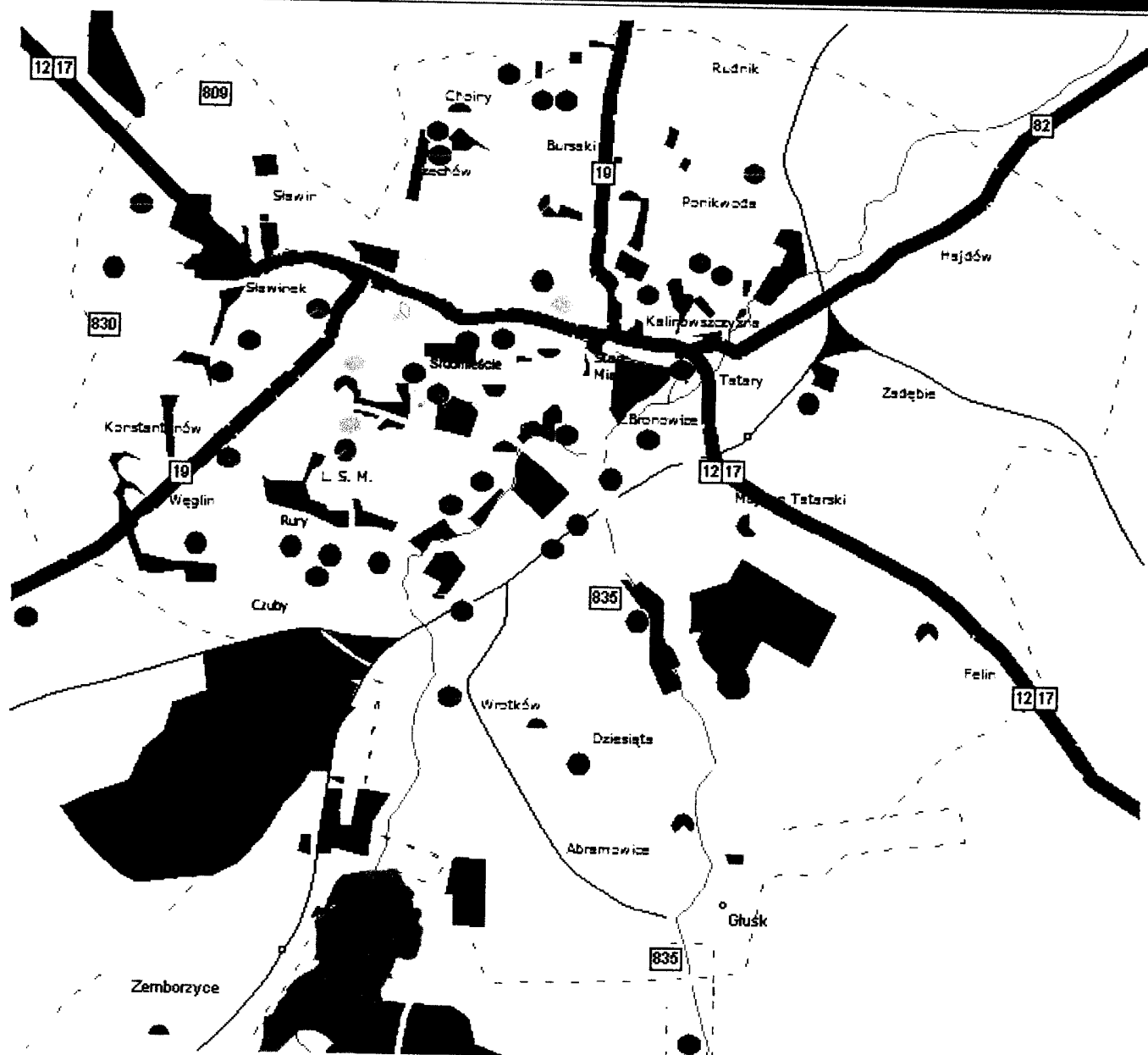
**Zastępca Prezydenta Miasta Lublin**

  
*prof. nadzw. dr hab. inż. Stanisław Fic*

zał: 5

A.M

## Mapa rozmieszczenia stacji bazowych - Lublin



### Oznaczenia

- kolor zielony - lokalizacje stacji bazowych Plusgsm 900 MHz / UMTS
- - lokalizacje stacji bazowych Plusgsm 900/1800 MHz / UMTS
- kolor niebieski - lokalizacje stacji bazowych Ery 900 MHz / UMTS
- kolor pomarańczowy - lokalizacje stacji bazowych Ery 900/1800 MHz / UMTS
- - lokalizacje stacji bazowych Orange (Idei) 1800 MHz / UMTS
- kolor pomarańczowy - lokalizacje stacji bazowych Orange (Idei) 900/1800 MHz / UMTS
- kolor fioletowy - lokalizacje stacji bazowych Play UMTS

## Lokalizacje stacji bazowych telefonii cyfrowej na terenie miasta Lublin:

### sieci PLUS:

1. al. Warszawska-wieża kościoła przy rondzie HDK
2. ul. Chopina –Karlówicza na budynku
3. ul. Szeligowskiego(Choiny , budynek TPSA
4. ul. Krańcowa, hotel
5. ul. Nadbystrzycka –Romantyczna, blok mieszkalny
6. ul. Tomasza Zana –budynek ZUS
7. al. Krasnicka - szpital wojewódzki-stalowa konstrukcja na dachu
8. ul. Budowlana 26
9. ul. Zbożowa 75 – kościół
10. ul. Harnasie- jeden sektor na ścianie kościoła A. Boboli
11. ul. Mełgiewska 7/9 hotel
12. ul. Kalinowszczyzna
13. ul. Podzamcze –kratownica na dachu
14. Plac Dworcowy –kratownica na dachu budynku hotelu
15. ul. Królewska-katedra
16. ul. Podhalańska-Orkana-Węglin- wieża słup
17. ul. Żeglarska 1-3/Krężnicka 6-wieża
18. al.Raławickie KUL
19. Felin akademiki AR
20. ul. Kunickiego-kościół(os. Dziesiąta)
21. ul. Abramowick
22. ul. Braci Wieniawskich 5
23. ul. Kasztanowa- kościół
24. al. Kraśnicka 223-Dom Pomocy społecznej –Węglin
25. ul. Koncertowa-słup
26. ul. Główna 34- komin
27. ul. Nadbystrzycka 36- Wydział Mechaniczny PL
28. ul. Jutrzenki 22
29. ul. Folwarczna 37
30. ul. Głuska 252
31. ul. Nałęczowska 30
32. ul. Jaczewskiego 2
33. ul. Czwartaków –akademiki
34. ul. Ceramiczna 7 – maszt
35. ul. Kapucyńska 1/3
36. ul. Wrotkowska ( Lubella)budynek)
37. ul. Paprociowa –maszt.
38. ul. Jakubowicka 15 (Hajdów)
39. ul. Łęczyńska 58
40. ul. Działkowa 45(młyn)
41. ul. Magnoliowa 8
42. ul. Gospodarcz 44b
43. ul. Mełgiewska 47
44. ul. Radzyńska 3(kościół)
45. ul. Raabego 2A-wieża EMITEL
46. ul. Naikowskich 80b (kościół)
47. ul. Jana Pawła 16
48. ul. Głowackiego 35
49. ul. Garbarska 21- maszt LUBZEL
50. ul. Lubomelska 14
51. ul. Chmielna
52. ul. Diamentowa
53. ul. Kruczkowskiego (komin)

URZĄD MIASTA LUBLIN  
Wydział Architektury i Budownictwa  
20-071 Lublin, Wieniawska 14

**INSPEKTOR**

*mgr inż. Andrzej Mazur*  
upr. inż. san. nr ewid. 1038/Lb/90

### sieci Era

1. ul. Karłowicza 4
2. ul. Betonowa 9-omin
3. ul. Kunickiego 128/130-kościół
4. ul. Jaczewskiego 2
5. ul. Fabryczna (kościół)
6. al. Warszawska 31(kościół)
7. ul. Czwartaków-dach akademika
8. ul. Chodźki 10 (dach centrum TPSA)
9. ul. Samsonowicza 29 (budynek mieszkalny)
10. ul. Dobrzańskiego 33(akademiki )
11. ul. Nałęczowska 279dach przychodni WOMP)
12. ul. Krańcowa 36, (hotel Pogodna 36)
13. ul. Karmelicka 7
14. ul. Gazowa maszt przy dworcu PKP)
15. al. Kraśnicka 100 (dach szpitala wojewódzkiego)
16. ul. Jutrzenki –Filaretów (blok mieszkalny)
17. ul. Niepodległości 79budynek mieszkalny)
18. al. Piłsudskiego 13
19. ul. Zemborzycka 96, komin
20. ul. Leszczyńskiego 20 9dach budynku Urzędu miasta)
21. ul. Nadbystrzycka (akademiki PL)
22. ul. Raabego(wieża RTV)
23. ul. Tomasza Zana 38(dach budynku ZUS-u)
24. ul. Choiny 57 (maszt własny)
25. ul. Koncertowa 15( wieża kościoła korony)
26. ul. Strojnowskiego23(maszt)
27. ul. Rapackiego 13/15
28. ul. Abramowicka 2A
29. ul. Paderewskiego 20
30. ul. Zbożowa 22
31. ul. Męczenników Majdanka 27(dzwonnica kościoła)
32. ul. Mełgiewska 16
33. al. Jana Pawła II 11(kościół)
34. ul. Krężnicka 6 (maszt)
35. ul. Rynek 8
36. ul. Metalurgiczna 30
37. ul. Podzamcze 7

URZĄD MIASTA LUBLIN

Wydział Architektury i Budownictwa

20-071 Lublin, Wieniawska 14

**INSPEKTOR**

*mgr inż. Andrzej Mazur*  
upr. inż. Sam. nr ewd. 1038/Lb/90

### sieci Orange (Idea):

1. al. Kraśnicka (dach szpitala wojewodzkiego)
2. al. Jana Pawła II (wieża kościoła)
3. ul. Raabego (wieża RTV)
4. ul. Tomasza Zana(dach budynku ZUS-u)
5. al. Warszawska(wieża kościoła przy rondzie Honorowych Krwidawcow)
6. al. Tusiągłecia –ul. Chmielna (dach kliniki okulistyki)
7. ul. Karmelicka 7 (dach Instytutu stomatologii)
8. ul. Nadbystrzycka (akademiki PL)
9. al. Raclawickie (dach Zespołu Szkół Budowlanych)
10. ul. Motorowa 4(dach budynku mieszkalnego)
11. ul. Pgodna (dach budynku hotelu)
12. ul. Wolska (dach fabryki)
13. ul. Kunickiego 106 (browar Nr 1)
14. ul. Samsonowicza 15(budynek mieszkalny)
15. ul. Wrotkowska 1(budynek Zakładów Zbożowych Lybella)
16. ul. Dobrzańskiego-Felin (akademiki)
17. ul. Lwowska 14 (dach budynku mieszkalnego)
18. ul. Choiny (budynek TPSA)
19. ul. Bernardyńska (komin Browaru)
20. ul. Kunickiego-Zemborzycka(maszt)
21. ul. Folwarczna 33(maszt)
22. ul. Mgielna (maszt)
23. ul. Łagiewnicka (teren oczyszczalni ścieków)
24. ul. Głuska (teren OWTL Lublifarb) maszt własny
25. ul. Strojnowskiego 25 –maszt własny
26. ul. Tęczowa 159 maszt własny
27. ul. Koncertowa 15(wieża kościoła)
28. ul. Paprociowa-maszt własny
29. ul. Zakopiańska(wieża kościoła)
30. ul. Okopowa (dach budynku PKP)
31. ul. Głowackiego 35(dach budynku MOPS)
32. ul. Mełgiewska (odlewnia, na dachu budynku)
33. ul. Wilcza
34. al. Kraśnicka (dach budynku MPK)
35. ul. Roztocze (wieża kościoła)
36. ul. Budowla 26 (dach budynku SIPMA)
37. ul. Czwartaków (dach budynku akademika UMCS)
38. ul. Choiny
39. ul. Królewska
40. al. Piłsudskiego 13
41. ul. Szmaragdowa (kościół)
42. ul. Dragonów 8 (budynek mieszkalny)
43. ul. Abramowicka
44. ul. Łeczyńska (dach budynku OTEX)
45. ul. Bursaki
46. ul. Magnoliowa (dach budynku zespołu szkół)
47. ul. Metalurgiczna 7
48. ul. Jaczewskiego 2

URZĄD MIASTA LUBLIN  
Wydział Architektury i Budownictwa  
20-071 Lublin, Wiśniowska 14

**INSPEKTOR**

*mgr inż. Andrzej Mazur*  
upr. inż. sam. nr ewid. 1038/Lb/90

**sieci Play (P4):**

1. ul. Lwowska 1
2. ul. Bolesława Prusa 8
3. ul. Raabego 2A
4. ul. Stanisława Leszczyńskiego 19
5. ul. Bernardyńska 5
6. ul. Kunickiego 143
7. ul. Droga Męczenników Majdanka 27
8. ul. Bohaterów Monte Cassino 53
9. ul. Krochmalna 13
10. ul. Gospodarcza7
11. ul. Stefczyka 34
12. ul. Filaretów 7
13. ul. Chodźki 2
14. ul. Techniczna 4/6
15. ul. Braci Wieniawskich 5
16. ul. Mełgiewska 16A
17. ul. Ks Słowikowskiego 4-6
18. ul. Chemiczna 7
19. ul. Kaczeńcowa (stacja testowa)
20. ul. Kasprowicza 12
21. ul. Kasztanowa 1(kościół)
22. al. Warszawska 31 (kościół)
23. ul. Diamentowa 23d
24. ul. Rusałka 17a
25. ul. Lwowska 38
26. ul. Symfoniczna 1
27. ul. Inżynierska 3
28. ul. Władysława Jagiełły 7 (kościół)
29. ul. Karłowicza 4

URZĄD MIASTA LUBLIN  
Wydział Architektury i Budownictwa  
20-071 Lublin, Wieniawska 14

**INSPEKTOR**

*mgr inż. Andrzej Mazur*  
upr. inż. sp. pr ewid. 1038/Lb/90