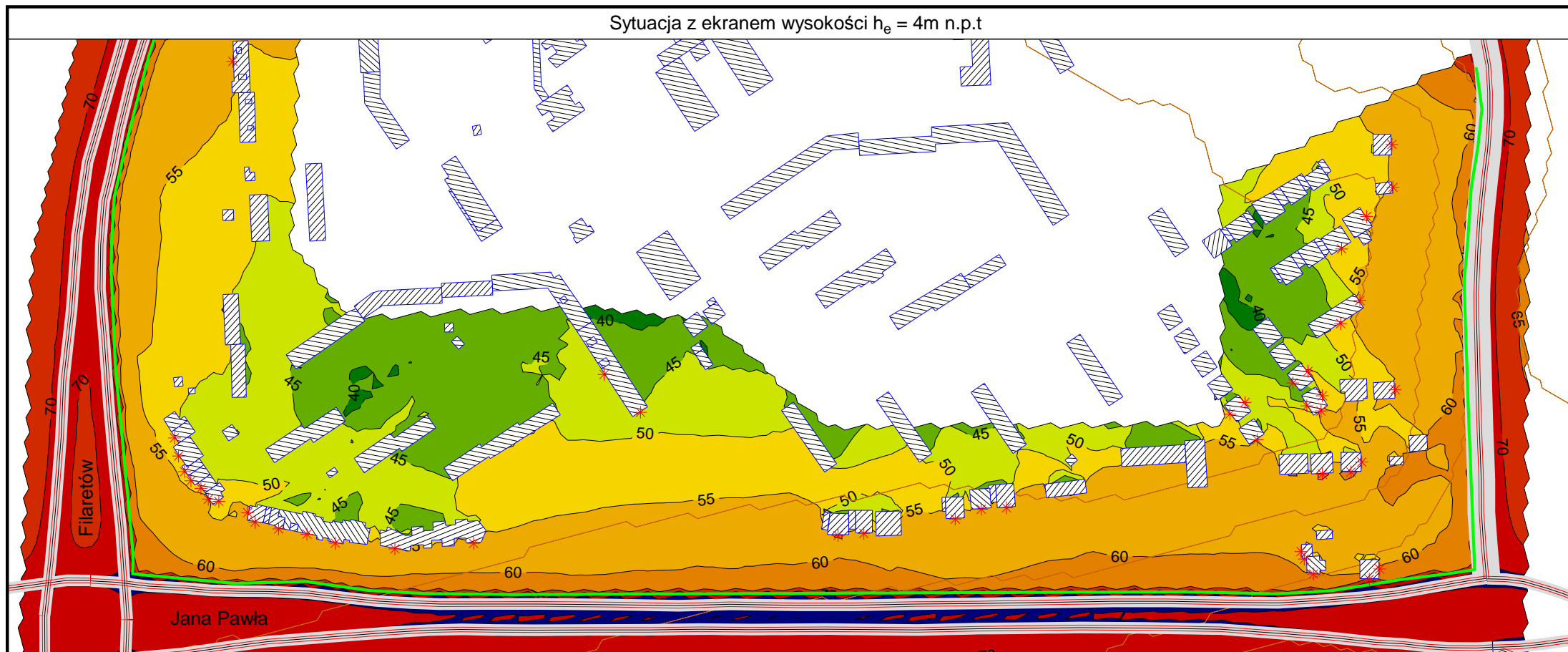
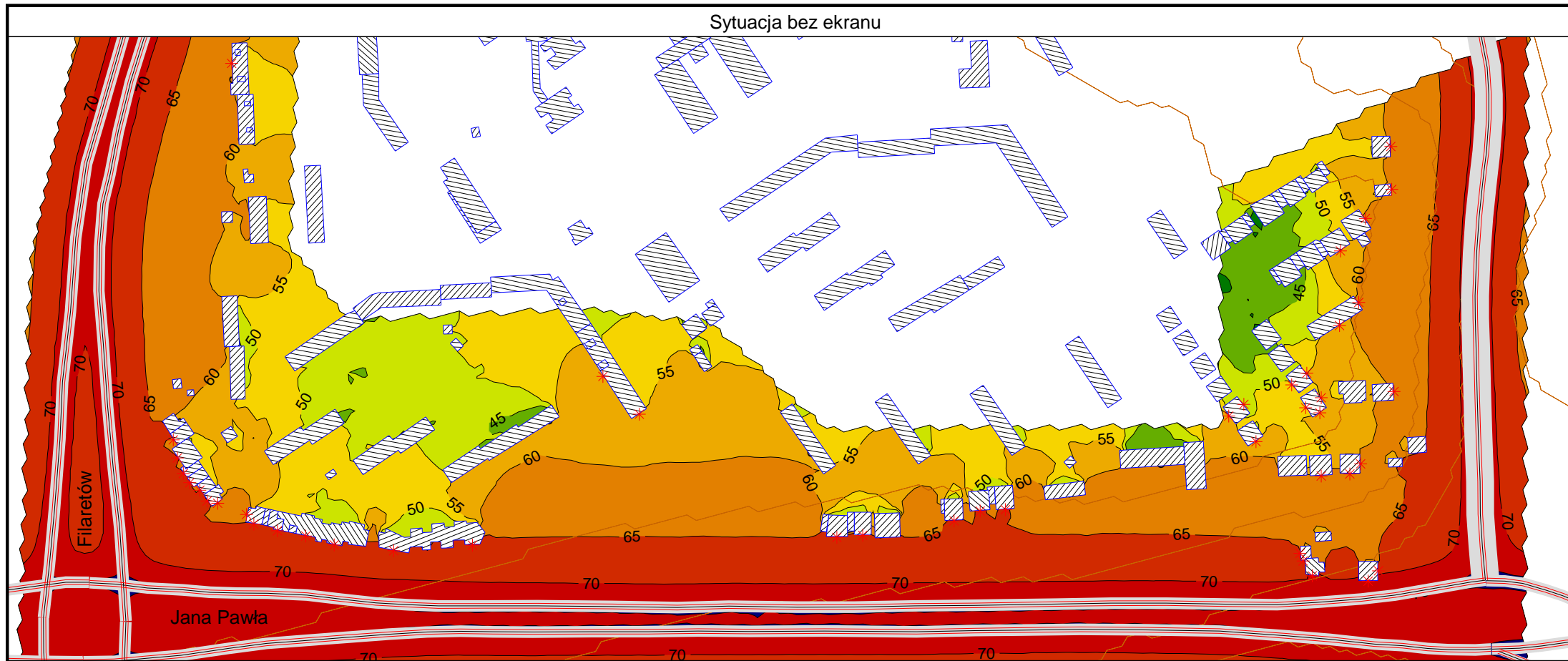


PROGRAM OCHRONY ŚRODOWISKA PRZED HAŁASEM DLA MIASTA LUBLIN

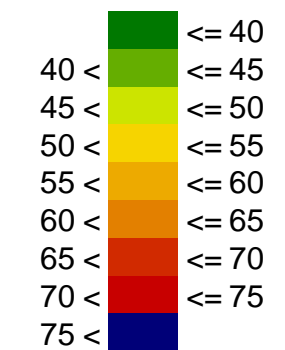
MAPY HAŁASU WSKAŹNIKA L_{DEN} PRZY ULICY JANA PAWŁA. MAPA NR 12. OBSZAR D24.



Znaki i symbole

- Oś drogi
- Linia emisji
- ▨ Budynek główny
- Linia bazowa
- Ekran
- * Odbiornik punkt.

Poziom hałas L_{den} w dB(A)



Obliczenia wykonane z wykorzystaniem programu SoundPlan v.6.5

Obliczenia poziomu dźwięku w środowisku wykonano w siatce państwowego układu współrzędnych 1992

Metodyka obliczeniowa propagacji dźwięku w środowisku:
Obliczenia propagacji hałasu w środowisku od dróg
przeprowadzono francuską krajową metodą obliczeniową poziomu dźwięku
"NMPB-Routes-96 (SETRA-CERTU-LCPC-CSTB)"

Obliczenia przeprowadzono w siatce obliczeniowej na wysokości 4m nad poziomem terenu.



Skala 1:3500

