

UCHWAŁA Nr
Rady Miasta Lublin
z dnia

w sprawie zmiany uchwały nr 224/XV/2007 Rady Miasta Lublin z dnia 20 grudnia 2007 r. w sprawie ustalenia wysokości dziennych stawek opłaty targowej.

Na podstawie art. 18 ust. 2 pkt 8 z dnia 8 marca 1990 r. o samorządzie gminnym (Dz. U. z 2001 r. Nr 142, poz. 1591 z późn. zm.) oraz art. 19 pkt 1 lit. a i pkt 3 w związku z art. 15 ust. 1 ustawy z dnia 12 stycznia 1991 r. o podatkach i opłatach lokalnych (Dz. U. z 2006 r. Nr 121, poz. 844 z późn. zm.) – **Rada Miasta Lublin uchwala co następuje:**

§ 1

Załącznik nr 2 do uchwały nr 224/XV/2007 Rady Miasta Lublin z dnia 20 grudnia 2007 r. w sprawie ustalenia wysokości dziennych stawek opłaty targowej otrzymuje brzmienie:

”

STREFY OPŁATY TARGOWEJ

STREFA	MIEJSCE DOKONYWANIA SPRZEDAŻY
I	<ol style="list-style-type: none">1) Zorganizowany plac targowy przy Al. Tysiąclecia,2) Zorganizowany plac targowy przy ul. Krańcowej 106,3) Zorganizowany plac targowy przy Al. Unii Lubelskiej,4) Zorganizowany plac targowy przy ul. Żelazowej Woli 1,5) Zorganizowany plac targowy przy ul. Braci Wieniawskich,6) Zorganizowany plac targowy przy ul. Ruskiej 4-6,7) Zorganizowany plac targowy przy ul. Pocztowej 2,8) Zorganizowany plac targowy przy ul. Gospodarczej 5b,9) Zorganizowany plac targowy przy ul. Wileńskiej 21,10) Zorganizowany plac targowy przy ul. Kresowej 5,11) Zorganizowany plac targowy przy ul. Lubartowskiej/róg ul. Ruskiej,12) Zorganizowany plac targowy przy ul. Paderewskiego,13) Zorganizowany plac targowy przy ul. Jutrzenki 2,14) Zorganizowany plac targowy przy ul. Kleeberga 12a,15) Zorganizowany plac targowy przy ul. Kruczkowskiego/róg Przybylskiego,16) Zorganizowany plac targowy przy ul. Nałkowskich 126.

<p style="text-align: center;">II</p>	<ol style="list-style-type: none"> 1) ul. Krakowskie Przedmieście (z wyjątkiem miejsca, o którym mowa w strefie V, pkt 3), 2) Plac Litewski, 3) Plac Czechowicza, 4) Al. Raclawickie (od ul. Krakowskie Przedmieście do ul. Radziszewskiego), 5) Plac Łokietka, 6) ul. Królewska. <p>Do strefy II zalicza się także ulice boczne powyższych ulic oraz place i skwery na odległość 30 metrów licząc od krawędzi jezdni. Placami są również bramy i podwórka posesji położonych przy tych ulicach.</p>
<p style="text-align: center;">III</p>	<ol style="list-style-type: none"> 1) ul. Rуска, 2) ul. Nowy Plac Targowy, 3) ul. Targowa, 4) Al. Tysiąclecia, 5) ul. Kołłątaja, 6) Plac Wolności, 7) ul. 3-go Maja, 8) ul. Staszica, 9) ul. Świętoduska, 10) Plac Zamkowy, 11) ul. Kapucyńska, 12) ul. Lipowa (z wyjątkiem miejsca, o którym mowa w strefie V, pkt 2), 13) ul. Lubartowska (na odcinku od Placu Łokietka do ul. Ruskiej), 14) ul. 1-go Maja 15) ul. Bernardyńska (od ul. Krakowskie Przedmieście do Placu Wolności), 16) ul. Sądowa, 17) ul. Żwirki i Wigury, 18) ul. Narutowicza (od Placu Wolności do ul. Peowiaków), 19) ul. Wróblewskiego, 20) Al. Raclawickie (od ul. Radziszewskiego do Al. Warszawskiej), 21) ul. Nadstawna, 22) odcinek ul. Kunickiego od Placu Bychawskiego do wiaduktu kolejowego. <p>Do strefy III zalicza się także ulice boczne powyższych ulic oraz place i skwery na odległość 10 metrów licząc od krawędzi jezdni. Placami są również bramy i podwórka posesji położonych przy tych ulicach.</p>
<p style="text-align: center;">IV</p>	<ol style="list-style-type: none"> 1) ul. Chopina, 2) ul. Narutowicza (od ul. Peowiaków do ul. Głębokiej), 3) ul. Podwale, 4) Plac Dworcowy, 5) ul. Hutnicza, 6) ul. Gospodarcza, 7) ul. Lwowska, 8) ul. Braci Wieniawskich, 9) ul. Zana (od ul. Wileńskiej do Al. Kraśnickiej), 10) ul. Leonarda, 11) ul. Krasińskiego, 12) ul. Bohaterów Monte Cassino (od ul. Zana do ul. Armii Krajowej).

	Do strefy IV zalicza się także ulice boczne powyższych ulic oraz place i skwery na odległość 10 metrów licząc od krawędzi jezdni. Placami są również bramy i podwórka posesji położonych przy tych ulicach.
V	<ol style="list-style-type: none"> 1) Stoiska usytuowane bezpośrednio przed sklepami w godzinach ich otwarcia, z których prowadzona jest sprzedaż towarów stanowiących ofertę tego sklepu. 2) Stoiska usytuowane przy ogrodzeniu cmentarza przy ul. Lipowej, z których prowadzona jest sprzedaż kwiatów, wieńców i zniczy nagrobnych. 3) Stoiska usytuowane na tzw. „murku z kwiatami” przy ul. Krakowskie Przedmieście. 4) Pozostałe miejsca nie wymienione w strefach I-IV.

”

§2

Wykonanie uchwały powierza się Prezydentowi Miasta Lublin.

§3


Uchwała wchodzi w życie po upływie 14 dni od dnia ogłoszenia w Dzienniku Urzędowym Województwa Lubelskiego.

Z up. Prezydenta Miasta Lublin
Zastępca Prezydenta
prof. nadzw. dr hab. inż. Stanisław Fic

Z-GA DYREKTORA
Wydziału Podatków i Egzekucji
mgr Anna Woszczyk

Krystyna Gryblewska
radca prawny
Lb-441

PREZES MIASTA LUBLIN



Irena Szumlak


Uzasadnienie

do projektu uchwały Rady Miasta Lublin w sprawie ustalenia wysokości dziennych stawek opłaty targowej.


W załączniku nr 2 do uchwały Rady Miasta Lublin z dnia 20 grudnia 2007 roku w sprawie ustalenia wysokości dziennych stawek opłaty targowej ustalone zostały strefy opłaty targowej (załączony do uzasadnienia).

W przedłożonym projekcie uchwały proponuje się zmianę zapisów dotyczących zaliczenia do każdej ze stref ulic bocznych oraz placów i skwerów. Zmiana polega na tym, że w strefie III i IV została zmniejszona odległość powodująca zaliczenie punktów sprzedaży do danej strefy z 30 m do 10 m. Spowoduje to, iż od osób dokonujących sprzedaży ze stoisk usytuowanych w odległości powyżej 10 m od krawędzi jezdni będzie pobierana opłata targowa według niższej stawki, tj. obowiązującej w strefie V.

Z up. Prezydenta Miasta Lublin
Zastępca Prezydenta

prof. nadzw. dr hab. inż. Stanisław Fic

Z-CA DYREKTORA
Wydziału Podatków i Egzekucji

mgr Anna Woszczyk

SKARBNIK MIASTA LUBLIN


mgr Irena Szumlak


Załącznik Nr 2
do uchwały nr 224/XVI/2007
Rady Miasta Lublin
z dnia 20 grudnia 2007 r.

STREFY OPŁATY TARGOWEJ

STREFA	MIEJSCE DOKONYWANIA SPRZEDAŻY
I	<ol style="list-style-type: none"> 1) Zorganizowany plac targowy przy Al. Tysiąclecia, 2) Zorganizowany plac targowy przy ul. Krańcowej 106, 3) Zorganizowany plac targowy przy Al. Unii Lubelskiej, 4) Zorganizowany plac targowy przy ul. Żelazowej Woli 1, 5) Zorganizowany plac targowy przy ul. Braci Wieniawskich, 6) Zorganizowany plac targowy przy ul. Ruskiej 4-6, 7) Zorganizowany plac targowy przy ul. Pocztowej 2, 8) Zorganizowany plac targowy przy ul. Gospodarczej 5b, 9) Zorganizowany plac targowy przy ul. Wileńskiej 21, 10) Zorganizowany plac targowy przy ul. Kresowej 5, 11) Zorganizowany plac targowy przy ul. Lubartowskiej/róg ul. Ruskiej, 12) Zorganizowany plac targowy przy ul. Paderewskiego, 13) Zorganizowany plac targowy przy ul. Jutrzenki 2, 14) Zorganizowany plac targowy przy ul. Kleeberga 12a, 15) Zorganizowany plac targowy przy ul. Kruczkowskiego/róg Przybylskiego, 16) Zorganizowany plac targowy przy ul. Nałkowskich 126.
II	<ol style="list-style-type: none"> 1) ul. Krakowskie Przedmieście (z wyjątkiem miejsca, o którym mowa w strefie V, pkt 3), 2) Plac Litewski, 3) Plac Czechowicza, 4) Al. Raclawickie (od ul. Krakowskie Przedmieście do ul. Radziszewskiego), 5) Plac Łokietka, 6) ul. Królewska. <p>Do strefy II zalicza się także ulice boczne powyższych ulic, na 30-metrowych odcinkach od skrzyżowania z tymi ulicami, licząc odległość od krawędzi jezdni oraz na placach i skwerach przyległych do tych ulic. Placami są również bramy i podwórka posesji położonych przy tych ulicach.</p>
III	<ol style="list-style-type: none"> 1) ul. Ruska, 2) ul. Nowy Plac Targowy, 3) ul. Targowa, 4) Al. Tysiąclecia, 5) ul. Kołtąja, 6) Plac Wolności, 7) ul. 3-go Maja, 8) ul. Staszica, 9) ul. Świętoduska, 10) Plac Zamkowy,

III	<p>11) ul. Kapucyńska, 12) ul. Lipowa (z wyjątkiem miejsca, o którym mowa w strefie V, pkt 2), 13) ul. Lubartowska (na odcinku od Placu Łokietka do ul. Ruskiej), 14) ul. 1-go Maja, 15) ul. Bernardyńska (od ul. Krakowskie Przedmieście do Placu Wolności), 16) ul. Sądowa, 17) ul. Żwirki i Wigury, 18) ul. Narutowicza (od Placu Wolności do ul. Peowiaków), 19) ul. Wróblewskiego, 20) Al. Racławickie (od ul. Radziszewskiego do Al. Warszawskiej), 21) ul. Nadstawną, 22) odcinek ul. Kunickiego od Placu Bychawskiego do wiaduktu kolejowego.</p> <p>Do strefy III zalicza się także ulice boczne powyższych ulic, na 30-metrowych odcinkach od skrzyżowania z tymi ulicami, licząc odległość od krawędzi jezdni oraz na placach i skwerach przyległych do ulic. Placami są również bramy i podwórka posesji położonych przy tych ulicach.</p>
IV	<p>1) ul. Chopina, 2) ul. Narutowicza (od ul. Peowiaków do ul. Głębokiej), 3) ul. Podwale, 4) Plac Dworcowy, 5) ul. Hutnicza, 6) ul. Gospodarcza, 7) ul. Lwowska, 8) ul. Braci Wieniawskich, 9) ul. Zana (od ul. Wileńskiej do Al. Kraśnickiej), 10) ul. Leonarda, 11) ul. Krasieńskiego, 12) ul. Bohaterów Monte Cassino (od ul. Zana do ul. Armii Krajowej).</p> <p>Do strefy IV zalicza się także ulice boczne powyższych ulic, na 30-metrowych odcinkach od skrzyżowania z tymi ulicami, licząc odległość od krawędzi jezdni oraz na placach i skwerach przyległych do ulic. Placami są również bramy i podwórka posesji położonych przy tych ulicach.</p>
V	<p>1) Stoiska usytuowane bezpośrednio przed sklepami w godzinach ich otwarcia, z których prowadzona jest sprzedaż towarów stanowiących ofertę tego sklepu. 2) Stoiska usytuowane przy ogrodzeniu cmentarza przy ul. Lipowej, z których prowadzona jest sprzedaż kwiatów, wieńców i zniczy nagrobnych. 3) Stoiska usytuowane na tzw. „murku z kwiatami” przy ul. Krakowskie Przedmieście. 4) Pozostałe miejsca nie wymienione w strefach I-IV.</p>

PRZEWODNICZĄCY RADY MIASTA


Piotr Dreher