

UCHWAŁA Nr.....

Rady Miasta Lublin

z dnia.....

w sprawie zamiany nieruchomości położonych w Lublinie w pobliżu
Drogi Męczenników Majdanka

Na podstawie art. 18 ust. 2 pkt 9 lit. a) ustawy z dnia 8 marca 1990r. o samorządzie gminnym (j.t. Dz. U. z 2001r. Nr 142 poz. 1591 z późn. zm.) oraz art. 13 ust. 1, art. 15 ust. 1 i art. 37 ust.2 pkt 4) ustawy z dnia 21 sierpnia 1997 r. o gospodarce nieruchomościami (j.t. Dz. U. z 2004 r. Nr 261 poz. 2603) - **Rada Miasta Lublin uchwala, co następuje:**

§ 1

Wyraża się zgodę na zamianę nieruchomości oznaczonej nr 40/4 o powierzchni 1 1580 ha położonej w Lublinie w pobliżu Dr. Męczenników Majdanka (obr. 11 ark. 18), stanowiącej współwłasność Stanisławy Kołodziej w 1/2 części i Anny Łopackiej w 1/2 części, objętej księgą wieczystą nr KW 154626, na działki Gminy Lublin oznaczone w ewidencji gruntów nr nr 23/6,24/2,25/2,26/6,26/10,27/2 i 28/7 o łącznej powierzchni 1.0035 ha (obr. 11 ark. 7), objęte księgami wieczystymi nr nr KW 108061, KW 114939, KW 165727, KW 80121, KW 77495, KW 73963.

§2

Koszty związane z wykonaniem uchwały poniesie Gmina Lublin.

§3

Wykonanie uchwały powierza się Prezydentowi Miasta Lublin.

§4

Uchwała wchodzi w życie z dniem podjęcia.

Zastępca Prezydenta Miasta Lublin

prof. nadzw. dr hab. inż. Stanisław Fic

DYREKTOR WYDZIAŁU

mgr inż. Andrzej Jedziniak

RADCA PRAWNY

Elżbieta Mazur
Lb-498

Prezydent Miasta Lublin

dr inż. Adam Wasilewski

Przewodniczący

Rady Miasta Lublin

Piotr Dreher

UZASADNIENIE

Decyzją Prezydenta Miasta Lublin nr 443/1199 z dnia 31.10.2007r. znak: AAB.IV.LM.7353/279/07 został zatwierdzony projekt budowlany kolektora kanalizacji sanitarnej N-F i projekt kolektora kanalizacji deszczowej. Zdaniem współwłaścicierek nieruchomości, oznaczonej jako działka nr 40/4 o powierzchni 1 1580 ha, taka lokalizacja kolektorów w sposób znaczący ogranicza jej zagospodarowanie wynikające z planu zagospodarowania przestrzennego.

Stanisława Kołodziej i Anna Łopacka wystąpiły z wnioskiem o zmianę stanowiącej ich własność nieruchomości, oznaczonej jako działka nr 40/4 o powierzchni 1 1580 ha na nieruchomości stanowiącej własność Gminy Lublin, oznaczone jako działki nr 23/6,24/2,25/2,26/6,26/10,27/2 i 28/7 o łącznej powierzchni 1 0035 ha. Zamieniane nieruchomości przeznaczone są w planie zagospodarowania przestrzennego pod zabudowę mieszkaniową jednorodzinną.

Zamiana nastąpi bez dopłat wynikających z różnicy wartości nieruchomości.

Mając na uwadze konieczność realizacji tak ważnej dla Miasta inwestycji, podjęcie uchwały o zamianie nieruchomości jest zasadne.

DYREKTOR WYDZIAŁU

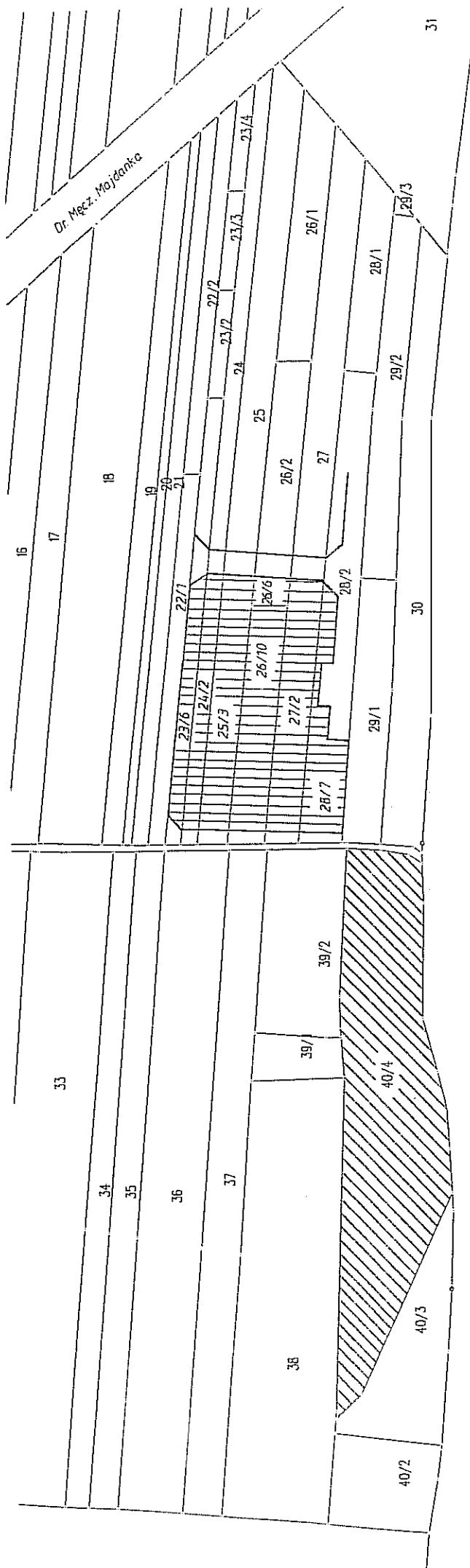
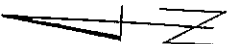
mgr inż. Andrzej Jedziniak

Zastępca Prezydenta Miasta Lublin

prof. nadzw. dr hab. inż. Stanisław Fi...



Prezydent Miasta Lublin

dr inż. Adam Wasilewski



Załącznik
do Uchwały Nr
Rady Miasta Lublin
z dnia

LEGENDA:

-  - działka prywatna
-  - działki Gminy Lublin