

**Protokół 20/VII/2018
z posiedzenia Komisji Inwentaryzacyjnej Rady Miasta Lublin
z dnia 25 czerwca 2018 r.**

Obrady prowadził Przewodniczący Komisji Jan Madejek. W posiedzeniu Komisji uczestniczyło 9. radnych. Lista radnych stanowi **załącznik nr 1A i 1B** do niniejszego protokołu. Nieobecni byli radni Mieczysław Ryba i Mateusz Zaczyński. W posiedzeniu uczestniczyła pani Maria Kunach pracownik Wydziału Geodezji - wsp. ds. regulacji stanów prawnych i komunalizacji mienia. Lista osób zaproszonych stanowi **załącznik nr 2**. Pani Kunach poinformowała członków Komisji o zawartości spisu inwentaryzacyjnego nr 211 oraz omówiła nieruchomości, co do których radni mieli wątpliwości odnośnie położenia, stanu prawnego oraz przebiegu komunalizacji.

Realizacja porządku posiedzenia:

1. Informacja o nieruchomościach Skarbu Państwa opisanych na spisie inwentaryzacyjnym nr 212 (druk nr 1476-1).

Komisja Inwentaryzacyjna Rady Miasta Lublin sporządziła spis inwentaryzacyjny nr 212, składający się z 7 kart inwentaryzacyjnych, na których opisano niżej wymienione nieruchomości Skarbu Państwa, podlegające przekazaniu Gminie Lublin na podstawie art. 5 ust. 1 pkt 1, art. 17a ust. 3 i art. 18 ust. 1 ustawy z dnia 10 maja 1990 r. - Przepisy wprowadzające ustawę o samorządzie terytorialnym i ustawę o pracownikach samorządowych (Dz. U. Nr 32, poz. 191 z późniejszymi zmianami):

1) drogi i ulice:

- ulica Ignacego Krasickiego - opisana na karcie inwentaryzacyjnej nr 212-2,
- droga dojazdowa do ul. Długiej - opisana na karcie inwentaryzacyjnej nr 212-3,
- ulica Truskawkowa - opisana na karcie inwentaryzacyjnej nr 212-7,

2) zurbanizowane tereny niezabudowane lub w trakcie zabudowy, położone przy ul. Gazowej 9 i ul. Gazowej 9a - opisane na kartach inwentaryzacyjnych nr 212-4 i 212-5,

3) tereny rekreacyjno - wypoczynkowe, położone w pobliżu ul. Głębokiej - opisane na karcie inwentaryzacyjnej nr 212-6,

4) grunty orne położone w pobliżu ul. Doświadczalnej - opisane na karcie inwentaryzacyjnej nr 212-1.

2. Informacja o nieruchomościach Skarbu Państwa opisanych na spisie inwentaryzacyjnym nr 213 (druk nr 1477-1).

Komisja Inwentaryzacyjna Rady Miasta Lublin sporządziła spis inwentaryzacyjny nr 213, składający się z 7 kart inwentaryzacyjnych, na których opisano niżej wymienione nieruchomości Skarbu Państwa, podlegające przekazaniu Gminie Lublin na podstawie art. 5 ust. 1 pkt 1, art. 17a ust. 3 i art. 18 ust. 1 ustawy z dnia 10 maja 1990 r. - Przepisy wprowadzające ustawę o samorządzie terytorialnym i ustawę o pracownikach samorządowych (Dz. U. Nr 32, poz. 191 z późniejszymi zmianami):

1) drogi i ulice:

- ulica Franciszka Stefczyka - opisana na karcie inwentaryzacyjnej nr 213-1,
- ulica Piotra Wysockiego - opisana na karcie inwentaryzacyjnej nr 213-3,
- ulica Leona Wyczółkowskiego - opisana na karcie inwentaryzacyjnej nr 213-4,
- droga dojazdowa do ul. Nałęczowskiej - opisana na karcie inwentaryzacyjnej nr 213-7,

2) tereny rekreacyjno - wypoczynkowe, położone:

- w pobliżu ul. Głębokiej - opisane na karcie inwentaryzacyjnej nr 213-5,
- w pobliżu ul. Nałęczowskiej - opisane na karcie inwentaryzacyjnej nr 213-6,

3) tereny różne, położone przy ul. Związkowej - opisane na karcie inwentaryzacyjnej nr 213-7.

Ad. 1 i 2 - Spisy inwentaryzacyjne i karty inwentaryzacyjne oraz dołączona do nich dokumentacja geodezyjno-prawna są do wglądu w siedzibie Wydziału Geodezji Urzędu Miasta Lublin przy ul. Wieniawskiej 14, pok. 512, telefon 81-466-2112.

3. Wybór Wiceprzewodniczącego Komisji Inwentaryzacyjnej.

Na wiceprzewodniczącego Komisja Inwentaryzacyjna wybrała radną Ewę Stadnik w głosowaniu - 8 głosów „za”, 0 „przeciw”, 0 „wstrzymujących się”.

4. Sprawy bieżące i wniesione.

Posiedzenie Komisji trwało od godz. 13.45 do godz. 14.15.

Protokółował







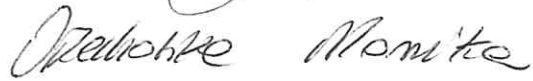

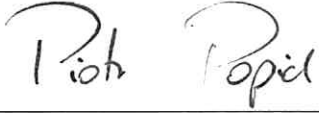


Włodzimierz Królikowski

Przewodniczący Komisji









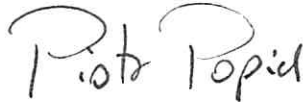


Jan Madejek

**LISTA OBECNOŚCI
RADNYCH NA POSIEDZENIU
KOMISJI INWENTARYZACYJNEJ
w dniu 25 czerwca 2018 roku**

Lp.	Imię i nazwisko	początek posiedzenia - podpis
1	Dreher Piotr	
2	Gawryszczak Piotr	
3	Jurkowski Zbigniew	
4	Madejek Jan - Przewodniczący	
5	Orzechowska Monika	
6	Pietraszkiewicz Helena	
7	Popiel Piotr	
8	Ryba Mieczysław	N.
9	Stadnik Ewa	
10	Wójtowicz Marek	
11	Zaczyński Mateusz	N.

13

**LISTA OBECNOŚCI
RADNYCH NA POSIEDZENIU
KOMISJI INWENTARYZACYJNEJ
w dniu 25 czerwca 2018 roku**

Lp.	Imię i nazwisko	koniec posiedzenia - podpis
1	Dreher Piotr	
2	Gawryszczak Piotr	
3	Jurkowski Zbigniew	
4	Madejek Jan - Przewodniczący	
5	Orzechowska Monika	
6	Pietraszkiewicz Helena	
7	Popiel Piotr	
8	Ryba Mieczysław	N.
9	Stadnik Ewa	
10	Wójtowicz Marek	
11	Zaczyński Mateusz	N.

LISTA OBECNOŚCI
osób zaproszonych na posiedzenie
Komisji Inwentaryzacyjnej Rady Miasta Lublin
w dniu 25 czerwca 2018 roku

Lp.	Imię i Nazwisko	Reprezentowana Instytucja	Stanowisko	Podpis
1.	Małgorzata Toczko-Kucwa	W. geodezyi	inspektor	Utkiewicz
2.				
3.				