

Protokół nr 9/VII/2018
z posiedzenia Komisji ds. Statutów Jednostek Pomocniczych
VII kadencji Rady Miasta Lublin z dnia 26 czerwca 2018 r.

Posiedzenie Komisji ds. Statutów Jednostek Pomocniczych odbyło się w sali nr 2 w Ratuszu. Uczestniczyli w nim członkowie Komisji zgodnie z załączoną listą obecności (zał. nr 1 i 2) stanowiąc quorum niezbędne do opiniowania spraw objętych porządkiem posiedzenia.

W posiedzeniu uczestniczyli również zaproszeni goście wymienieni na liście obecności stanowiącej załącznik nr 2 do protokołu.

Nie był obecny radny Zbigniew Ławniczak.

Posiedzenie trwało od godziny 11:00 do 13:45.

Posiedzeniu przewodniczyła radna Anna Ryfka – Przewodnicząca Komisji.

Porządek posiedzenia:

1. Analiza i omówienie wniosków w sprawie zmian granic jednostek pomocniczych Gminy Lublin.

2. Sprawy wniesione.

Porządek został przyjęty i nie złożono do niego żadnych uwag.

Ad 1. Analiza i omówienie wniosków w sprawie zmian granic jednostek pomocniczych Gminy Lublin.

Przewodnicząca zaproponowała, aby analiza wniosków przebiegała w ten sposób, że wnioski które wpłynęły od rad dzielnic będą przedstawione przez Monikę Barczewską – zastępcę dyrektora Kancelarii Prezydenta. Obsługą techniczną zajmował się będzie Paweł Basak pracownik referatu ds. systemów geoprzestrzennych. W pierwszej kolejności został omówiony wniosek Rady Dzielnic **Czechów Północny** (pismo z dnia 14 czerwca 2018 r.). Jako pierwszy głos zabrał radny Bartosz Margul, który stwierdził, że istnieją tutaj silne powiązania społeczno-gospodarcze, które jego zdaniem są wystarczające do przyjęcia tych zmian. Z wypowiedzią radnego częściowo nie zgodziła się Przewodnicząca Komisji, która nie widzi tych zależności w szczególności od strony alei Spółdzielczości Pracy. Radny Piotr Popiel poprosił o zabranie głosu przez przedstawicieli rad dzielnic. Głos zabrał Radosław Osiak przewodniczący zarządu Sławina, który stwierdził, że mieszkańcy z omawianych rejonów bardziej czują się związani ze Sławinem i zmiana ta jest jak najbardziej zasadna, a ponadto ma uzasadnienie historyczne. Głos zabrała również radna Jadwiga Mach, która w całości poparła swojego przedmówcę. Następnie Przewodnicząca spytała Łukasza Mazura pełnomocnika Prezydenta Miasta Lublin ds. wyborów jak te zmiany mają się do zmiany okręgów wyborczych. Pełnomocnik wyjaśnił, że jeżeli chodzi o obwody i okręgi wyborcze to są one dostosowane do granic dzielnic. Dlatego najpierw trzeba ustalić granice dzielnic, a dopiero wtedy nastąpiłoby dostosowywanie okręgów wyborczych. Następnie głos zabrał Mirosław Hagemeyer dyrektora Wydziału Planowania, który stwierdził, że tak już się złożyło, że przy projektowaniu miasto było dzielone dużymi arteriami i uważa by takie zasady przy podziałach dzielnic pozostawić. Jako kolejna osoba głos zabrała Monika Kwiatkowska Przewodnicząca Dzielnic Rury prosząc komisję o rozpatrywanie w pierwszej kolejności wniosków rad dzielnic, których przedstawiciele są na

sali. Przewodnicząca Komisji przychyliła się do propozycji, lecz zastrzegła, że chciałaby by najpierw dokończyć rozpatrywanie wniosków rady dzielnicy Czechów Północny.

Na wniosek radnego Bartosza Margula Przewodnicząca zarządziła 5 minut przerwy.

Po przerwie Przewodnicząca przeszła do głosowania nad poszczególnymi wnioskami dzielnicy Czechów Północny:

a) Zmiana dotycząca uporządkowania północno-zachodniej granicy dzielnicy.

Propozycja przebiegu granicy ulicą Poligonową, później ul. Zelwerowicza a następnie obrębem geodezyjnym do granic miasta- tak, aby wszystkie domy przy ulicy Dereckiego należały do Czechowa Północnego, a pozostałe (na zachód od Dereckiego należały do Czechowa Północnego, a pozostałe (na zachód od Dereckiego) usytuowane były na terenie dzielnicy Sławin.

Propozycja została **przyjęta** głosami: 3 „za”, przy 0 „przeciw” oraz 1 „wstrzymującym się”.

b) Zmiana dotycząca uporządkowania kwestii ulicy Arsztajnowej. Zmiana polega na przesunięciu granicy w stronę posesji V Komisariatu Policji tak aby wszystkie domy z ulicy Arsztajnowej usytuowane były na terenie Czechowa Południowego.

Propozycja została **przyjęta** głosami: 3 „za”, przy 0 „przeciw” oraz 1 „wstrzymującym się”.

Po przeprowadzonych głosowaniach głos zabrał Andrzej Filipowicz radny dzielnicy Czechów Południowy, który zdziwił się, że jest zgoda Dzielnicy Czechów Południowy na zmiany granic tej dzielnicy i chciał się dowiedzieć kto ją wydał. Przewodnicząca poinformowała, że po komisji jest w stanie udzielić odpowiedzi na jego pytania, a teraz chce wrócić do głosowań.

Następnie Przewodnicząca przeszła do głosowania nad wnioskami Rady Dzielnicy **Sławin** (pismo z dnia 10 czerwca 2018 r.):

a) Zmiana dotyczy wschodniej granicy Dzielnicy. Zmiana polega na włączeniu do Dzielnicy Sławin wschodniej części Górek Czechowskich wzdłuż ul. Poligonowej. Granica przebiegałaby po dnie suchej doliny biegnącej z północy na południe.

Propozycja została **przyjęta** głosami: 3 „za”, przy 0 „przeciw” oraz 1 „wstrzymującym się”.

Ponownie został udzielony głos Andrzejowi Filipowiczowi, który zwrócił uwagę na niszczenie środowiska w mieście Lublin i podkreślił, że pierwszą dzielnicą, która podjęła działania w tym zakresie był Czechów Południowy. Przewodnicząca zwróciła radnemu uwagę, że mówi nie na temat związany z posiedzeniem i przeszła do następnego głosowania.

b) Zmiana dotyczy południowej granicy Dzielnicy. Propozycja zmiany: część po lewej stronie Suchoj Doliny przyłączyć do Dzielnicy Sławin.

Propozycja **nie uzyskała wymaganej większości** głosów 2 „za”, przy 2 „przeciw” oraz 0 „wstrzymującym się”.

Następny w kolejności był rozpatrywany wniosek Rady Dzielnicy **Ponikwoda** (pismo z dnia 29 maja 2018 r.). Przewodnicząca poprosiła o przedstawienie w formie graficznej

wniosków dzielnicy. Po zapoznaniu się ze zmianami, Przewodnicząca spytała się czy jest obecny przedstawiciel dzielnicy. Z uwagi na brak osoby reprezentującej Przewodnicząca przeszła do dyskusji. Jako pierwszy głos zabrał radny Bartosz Margul, który wniósł o podział wniosku na dwie części od ulicy Do Dysa do ulicy Związkowej oraz od ulicy Związkowej do al.M.Smorawińskiego. Następnie głos zabrał radny Piotr Popiel, który odczytał uchwałę Rady Dzielnicy Ponikwoda i uznał ją za bezzasadne, gdyż o podziale administracyjnym miasta nie może przesądzać obecność lub też brak obiektów handlowych. Po zakończeniu dyskusji Przewodnicząca przeszła do głosowania następujących wniosków:

a) Propozycja poszerzenia granicy dzielnic wzdłuż ulic Bursaki (od ulicy Do Dysa do ulicy Związkowej).

Propozycja została **odrzucona** głosami: 0 „za”, przy 1 „przeciw” oraz 3 „wstrzymującym się”.

b) Propozycja poszerzenia granicy dzielnic wzdłuż ulic Bursaki (od ulicy Związkowej do al.M.Smorawińskiego).

Propozycja została **przyjęta** głosami: 2 „za”, przy 1 „przeciw” oraz 1 „wstrzymującym się”.

Następny w kolejności był rozpatrywany wniosek Rady Dzielnicy Rury (pismo z dnia 22 maja 2018 r.). Przewodnicząca poprosiła o przedstawienie w formie graficznej wniosków dzielnicy, a następnie udzieliła głosu Monice Kwiatkowskiej Przewodniczącej Dzielnicy Rury, która uzasadniła wniosek swej dzielnicy rozmiarem dzielnicy oraz tym, że problemy bocznych ulic Nadbystrzyckiej są zbieżne z Dzielnicą Za cukrownią. Następnie głos zabrała radna Monika Orzechowska, która poprosiła o głos przedstawiciela Dzielnicy Za cukrownią. Głos zabrała Małgorzata Beata Matfiejczuk - Przewodnicząca Zarządu, która zgodziła się z tym, że problemy są podobne, ale rezerwa celowa jest tak niska, że dołączenie kolejnego problematycznego miejsca może powodować kolejne problemy i pogorszy sytuację reszty dzielnicy. Następnie głos zabrał Bartosz Margul, który zgodził się ze stanowiskiem Rady Dzielnicy Rury. Następnie głos zabrał radny Piotr Popiel, który zgodził się z tym, że mieszkańcy ulicy Wapiennej są bardziej związani z dzielnicą Za cukrownią, ale nie byłby tego już pewien jeśli chodzi o ulice Wigilijną. Po zakończeniu dyskusji Przewodnicząca poddała pod głosowanie propozycję zmian granic:

a) Propozycja zmiany granicy od wschodu- ul.Nadbystrzycka.

Propozycja została **odrzucona** głosami: 0 „za”, przy 2 „przeciw” oraz 2 „wstrzymujących się”.

Następnie głos został udzielony Monice Kwiatkowskiej Przewodniczącej Dzielnicy Rury, która przedstawiła kolejny wniosek dzielnicy. Jako kolejny głos zabrał radny Piotr Popiel, który zwrócił uwagę, że Dzielnicę Rury z jednej strony z chce się pozbyć problemów mieszkańców ulicy Wapiennej, a z drugiej strony nie przeszkadza jej przyłączenie całkiem dużego osiedla na północy dzielnicy. W odpowiedzi Monika Kwiatkowska Przewodnicząca Dzielnicy Rury wyjaśniła, że według niej istnieje związek pomiędzy mieszkańcami z tamtego rejonu co tym bardziej uzasadnia proponowaną zmianę. Po zakończeniu dyskusji Przewodnicząca przeszła do głosowania propozycji zmian:

b) Propozycja zmiany granicy od zachodu: -ul. Armii Krajowej- ul. Bohaterów Monte Cassino – ul. Bohaterów Monte Cassino w kierunku ul.Krasińskiego ul.Andrzeja Struga –

ul.Zana – ul.Balladyny – ul.Balladyny w kierunku ul.Głębokiej,

Propozycja została **przyjęta** głosami: 3 „za”, przy 1 „przeciw” oraz 0 „wstrzymujących się”.

Następny w kolejności był rozpatrywany wniosek Rady Dzielnicy **Za cukrownią** (stanowisko z dnia 7 czerwca 2018 r.). Przewodnicząca poprosiła o przedstawienie w formie graficznej wniosków dzielnicy, a następnie udzieliła głosu Monice Barczewskiej-zastępcy dyrektora Kancelarii Prezydenta wyjaśniła nieścisłość na mapie, która była związana z małym obszarem obecnie nienależącym do żadnej dzielnicy. Zauważyła, że najlepszym rozwiązaniem byłoby przyłączenie go do obszaru dzielnicy Za cukrownią. Po zakończeniu dyskusji Przewodnicząca poddała pod głosowanie propozycję zmian granic:

a)Propozycja zmiany granicy od zachodu -ul.Nadbystrzycka.

Propozycja została **przyjęta** głosami: 4 „za”, przy 0 „przeciw” oraz 0 „wstrzymujących się”.

Następny w kolejności był rozpatrywany wniosek Rady Dzielnicy **Szerokie** (pismo z dnia 18 czerwca 2018 r.). Przewodnicząca poprosiła o przedstawienie w formie graficznej wniosków dzielnicy, a następnie głos udzieliła Marii Dudziak - Przewodniczącej Zarządu Szerokie, która omówiła proponowane zmiany. Jako kolejny głos zabrał radny Bartosz Margul, który poparł powyższe propozycje zaprezentowane przez Przewodniczącą Zarządu Szerokie. Następnie Przewodnicząca poddał pod głosowanie propozycję zmian granic:

a)Propozycja zmiany granicy dzielnicy-południe:ul. Wojciechowska (od skrzyżowania z ul.Bohaterów Monte Cassino do granic miasta).

Propozycja została **przyjęta** głosami: 4 „za”, przy 0 „przeciw” oraz 0 „wstrzymujących się”.

b)Propozycja zmiany granic-wschód: arteria łącząca ul. Wojciechowską z Węzłem Sławin.

Propozycja została **przyjęta** głosami: 4 „za”, przy 0 „przeciw” oraz 0 „wstrzymujących się”.

Następnie Przewodnicząca komisji poprosiła Przewodniczącą Zarządu Szerokie o omówienie kolejnych propozycji zmian. Po wysłuchaniu Przewodniczącej Zarządu Szerokie Przewodnicząca komisji Anna Ryfka złożyła wniosek formalny o wybór na wiceprzewodniczącego komisji radnego Bartosza Margula. W odpowiedzi na wniosek Przewodniczej głos zabrał radny Piotr Popiel, który złożył sprzeciw wobec złożonego wniosku uzasadniając to, że jest on niezgodny ze Statutem Miasta i zażądał opinii prawników w tej sprawie. Następnie radny Bartosz Margul złożył wniosek o zmianę porządku obrad poprzez zakończenie punktu 1 i zmianę porządku poprzez wprowadzenie punktu nr 2 „Wybór wiceprzewodniczącego Komisji ds. Statutów Jednostek Pomocniczych” oraz punktu nr 3 „Analiza i omówienie wniosków w sprawie zmian granic jednostek pomocniczych Gminy Lublin (część druga)”. Przewodnicząca zamknęła punkt 1 posiedzenia oraz poddała pod głosowanie wniosek radnego Bartosza Margula.

Propozycja zmiany porządku została **przyjęta** głosami: 2 „za”, przy 0 „przeciw” oraz 0 „wstrzymujących się”.

Ad 2. Wybór wiceprzewodniczącego Komisji ds. Statutów Jednostek Pomocniczych.

Przewodnicząca spytała się radnego Bartosza Margula czy wyraża zgodę na kandydowanie wiceprzewodniczącego Komisji ds. Statutów Jednostek Pomocniczych. Po uzyskaniu zgody na kandydowanie Przewodnicząca poddała wniosek o wybór na wiceprzewodniczącego komisji Bartosza Margul, który został wybrany głosami: 2 „za”, przy 0 „przeciw” oraz 0 „wstrzymujących się”.

Ad 3. Analiza i omówienie wniosków w sprawie zmian granic jednostek pomocniczych Gminy Lublin (część druga).

Na salę wszedł mecenas Zbigniew Dubiel, który spytał czy nadal jest potrzebna pomoc prawnika. Wiceprzewodniczący Bartosz Margul poinformował mecenasa, że Komisja poradziła sobie już z tym problemem, a następnie przeszedł do omawiania propozycji wniosków Rady Dzielnicy **Szerokie** (pismo z dnia 18 czerwca 2018 r.) i głos został ponownie udzielony Marii Dudziak - Przewodniczącej Zarządu Szerokie, która wniosła o pozostawienie tej granicy bez zmian. Wiceprzewodniczący stwierdził, że ten wniosek jest jak najbardziej zasadny i poddał go pod głosowanie:

c) Propozycja zmiany granic-północ: od Węzła Sławin wzdłuż Al.Solidarności, od mostu na rzece Czechówka do granic miasta.

Propozycja została **przyjęta** głosami: 3 „za”, przy 0 „przeciw” oraz 0 „wstrzymujących się”.

d) Propozycja zmiany granic-północ: od Węzła Sławin wzdłuż Al. Solidarności do granic miasta

Propozycja **nie uzyskała wymaganej większości** głosami: 1 „za”, przy 1 „przeciw” oraz 1 „wstrzymującym się”.

Wiceprzewodniczący powrócił do wniosków Rady Dzielnicy Sławin i poddał pod głosowanie wniosek:

-od południa -odcinek od ul. Ducha do al.Warszawskiej - granica z dzielnicą Sławinek-pozostaje .

Propozycja została **przyjęta** głosami: 3 „za”, przy 0 „przeciw” oraz 0 „wstrzymujących się”.

Głos ponownie zabrała Maria Dudziak - Przewodnicząca Zarządu Szerokie, która zwróciła uwagę, że nie był rozpatrywany wniosek dotyczący zachodniej części dzielnicy (Propozycja zmiany granic-zachód:skrzyżowanie ul. Nałęczowskiej z drogą dąbrowicką do ul.Urodzajnej, ul.Urodzajna w całości do końca długości, dalej granica miasta do rzeki Czechówki.) Wiceprzewodniczący Bartosz Margul zwrócił uwagę, że wniosek dotyczy granic miasta, a tych Rada Miasta Lublin nie może zmieniać i z tych przyczyn wniosek jest bezprzedmiotowy. Dodatkowo z tego co wynika granica dzielnicy jest dobrze opisana więc nie ma potrzeby tym się zajmować. Z wypowiedzią wiceprzewodniczącego nie zgodził się radny Piotr Popiel, który poprosił o przegłosowanie tego wniosku, gdyż został złożony i powinien być przez komisję rozpatrzony. Wiceprzewodniczący Bartosz Margul uznał wniosek za bezprzedmiotowy i nie poddał go pod głosowanie.

Następny w kolejności był rozpatrywany wniosek Rady Dzielnicy **Tatary** (uchwała Rady Dzielnicy nr 80/XLII/2018 z dnia 12 czerwca 2018 r.). Wiceprzewodniczący poprosił o przedstawienie w formie graficznej wniosków dzielnicy, a następnie udzielił głosu Józefowi Nowomińskiemu - Przewodniczącemu Rady Dzielnicy Tatary, który zwrócił się o poparcie wniosku. Dodał też, że rozmawiał z Przewodniczącym Zarządu Hajdów-Zadębie oraz

kilkom radnymi z tamtej dziennicy i uważa, że nie będą mieli nic przeciwko tym zmianom. Głos zabrał radny Piotr Popiel, który spytał czy nie była rozważana możliwość poszerzenia granicy do ulicy Grygowej. Pan Józef Nowimiński wyjaśnił, że w założeniach miał być tylko teren dawnej fabryki samochodów, a ona nie sięgała do ulicy Grygowej. Po zakończeniu dyskusji poddał pod głosowanie propozycję zmiany granic:

a).Propozycja zmiany granicy od strony wschodniej:tory PKP w kierunku Łukowa – ul.Mełgiewska – ul.Tyszowiecka w kierunku bocznic torów PKP”.

Propozycja została **przyjęta** głosami: 3 „za”, przy 0 „przeciw” oraz 0 „wstrzymujących się”.

Następny w kolejności był rozpatrywany wniosek Rady Dzielnicy **Konstantynów** (pismo z dnia 15 czerwca 2018 r.). Wiceprzewodniczący odnośnie wniosku dotyczącego wydzielenia bloków LSM wzdłuż ulicy Struga stwierdził, że jest zbieżny z wnioskiem Dzielnicy Rury, który był już głosowany zaś drugi wniosek dotyczący pozostawienia granicy takiej jaka była (oddzielenie bloków LSM przy ul.Ballaldyny do ul.Wileńskiej od domków jednorodzinnych) Wiceprzewodniczący uznał za bezzasadny.

Następny w kolejności był rozpatrywany wniosek Rady Dzielnicy **Kośminek** (pismo z dnia 14 maja 2018 r.). Wiceprzewodniczący poinformował członków komisji, że jest to wniosek negatywny tzn. nie zgadzają się z przyłączeniem terenów do Felina.

Następny w kolejności był rozpatrywany wniosek Rady Dzielnicy **Felin** (uchwała Rady Dzielnicy nr 48/XIV/2018 z dnia 5 czerwca 2018 r.).Wiceprzewodniczący poprosił o przedstawienie w formie graficznej wniosku dzielnicy, a następnie wyraził swój pogląd, że zmiana ta jest jak najbardziej potrzebna. Teren ten jest związany z Felinem i prawdopodobnie długo będzie niepowiązany z Kośminkiem. Z wypowiedzią tą nie zgodził się radny Piotr Popiel, który stwierdził, że jest możliwość otwarcia tego terenu dla inwestorów co zmieniałoby siatkę mieszkaniową na tym obszarze. Po zakończeniu dyskusji Wiceprzewodniczący poddał pod głosowanie propozycję zmiany granic:

a)Propozycja zmiany:rozszerzenie obszaru i granic Dzielnicy Felin poprzez włączenie terenów nowych (tzw. Osiedle Nowy Felin) oraz planowanych osiedli mieszkaniowych przy ul. Generała Stanisława Skalskiego i ul. Generała Witolda Urbanowicza, aż do granic terenów należących do Wojskowej Agencji Mienia.

Propozycja została **przyjęta** głosami: 2 „za”, przy 1 „przeciw” oraz 0 „wstrzymujących się”.

Następny w kolejności był rozpatrywany wniosek Rady Dzielnicy **Dziesiąta** (pismo z dnia 16 czerwca 2018 r.). Wiceprzewodniczący poinformował członków komisji, że rada dzielnicy nie widzi potrzeby zmiany swych granic.

Następny w kolejności był rozpatrywany wniosek Rady Dzielnicy **Czuby Południowe** (pismo z dnia 21 maja 2018 r.). Wiceprzewodniczący poprosił o przedstawienie w formie graficznej wniosku dzielnicy, a następnie poddał pod głosowanie propozycję zmiany granic:

a)Propozycja zmiany: ustalenie wschodniej granicy na rzece Bystrzycy.

Propozycja została **przyjęta** głosami: 3 „za”, przy 0 „przeciw” oraz 0 „wstrzymujących się”.

Następny w kolejności był rozpatrywany wniosek Rady Dzielnicy **Wrotków** (pismo z dnia

24 maja 2018 r.). Wiceprzewodniczący poinformował członków komisji, że rada dzielnicy nie widzi potrzeby zmiany swych granic.

Następny w kolejności był rozpatrywany wniosek Rady Dzielnicy **Węglin Południowy** (pismo z dnia 15 czerwca 2018 r.) w sprawie wydzielenia nowej dzielnicy Węglinek. Wiceprzewodniczący poinformował członków komisji, że wniosek ten wykracza poza kompetencje komisji i jako taki jest bezprzedmiotowy. Głos zabrał radny Piotr Popiel, który stwierdził, że jego zdaniem wniosek ten dotyka właściwości komisji i powinien być rozpatrywany.

Głos zabrała Lidia Janowska-Chojnowska kierownik referatu ds.samorządności, która przypomniała, że został jeszcze do rozpatrzenia wniosek zgłoszone przez Radę Dzielnicy Stare Miasto na początku prac komisji. Wiceprzewodniczący poprosił o przedstawienie w formie graficznej wniosku dzielnicy, a następnie poddał pod głosowanie propozycję zmiany granic:

a)propozycja:przesunięcie granic na ulicę Farbiarską i Przemysłową.

Propozycja została **przyjęta** głosami: 3 „za”, przy 0 „przeciw” oraz 0 „wstrzymujących się”.

Głos zabrała ponownie Lidia Janowska-Chojnowska referatu ds. samorządności, która przedstawiła propozycję zmian złożone przez Prezydenta Miasta. Wiceprzewodniczący poprosił o przedstawienie w formie graficznej wniosku dzielnicy, a następnie poddał pod głosowanie propozycję zmiany granic:

-zmiana granicy pomiędzy dzielnicą Abramowice i Dziesiątą, przesunięcie granicy w kierunku południowej granicy działek przy ul.Makowej.

Propozycja została **przyjęta** głosami: 3 „za”, przy 0 „przeciw” oraz 0 „wstrzymujących się”.

Ad 4.Sprawy wniesione.

Komisja wyznaczyła następne posiedzenia na dzień 4 września 2018 r.

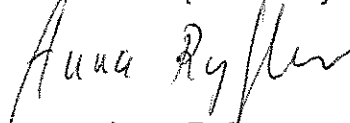
Na tym posiedzenie Komisji zakończono.

Protokółował:




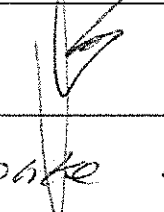
Łukasz Kowalczyk

Przewodnicząca Komisji


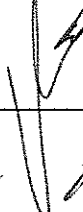


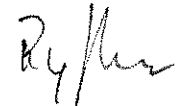


Anna Ryfka

LISTA OBECNOŚCI
CZŁONKÓW KOMISJI ds. STATUTÓW JEDNOSTEK
POMOCNICZYCH
NA POSIEDZENIU W DNIU ..26.. czerwca..... 2018 r.

l.p.	Imię i nazwisko	Podpis
		Początek komisji
1.	Zbigniew Ławniczak	
2.	Bartosz Margul	
3.	Monika Orzechowska	<i>Monika Orzechowska</i>
4.	Piotr Popiel	<i>Piotr Popiel</i>
5.	Anna Ryfka	<i>Anna Ryfka</i>

LISTA OBECNOŚCI
CZŁONKÓW KOMISJI ds. STATUTÓW JEDNOSTEK
POMOCNICZYCH
NA POSIEDZENIU W DNIU 26 czerwca 2018 r.

l.p.	Imię i nazwisko	Podpis
		<i>Koniec komisji</i>
1.	Zbigniew Ławniczak	
2.	Bartosz Margul	
3.	Monika Orzechowska	
4.	Piotr Popiel	
5.	Anna Ryfka	

LISTA OBECNOŚCI
osób uczestniczących w posiedzeniu Komisji ds. Statutów Jednostek
Pomocniczych
w dniu 26 czerwca 2018 roku

L.p.	Imię i Nazwisko	Reprezentowana instytucja	Stanowisko	Podpis
1.	Mirosław Hogeński	UMC WPL	sluż.	
2.	Eugeniusz Ułczak	UMC	Pracownik ds. wyborów	
3.	Lidia Janowska-Chojnowska	KP UM	kiev. ret.	
4.	Janina Kramiec	KP UM	publicystka	
5.	Janet Baśka	UM IT	pracownik	
6.	Małgorzata Jędrzak	Z. Dr. Szorolci	menedżerka	
7.	WIESŁAW BOMBA	RADA DZIELNICY NAJDÓW-ZADĘBIE	Przew. Zarządu	
8.	Janina Soczyńska	Zarząd Dzielnicy Wodzisław	Przew. Zarządu	
9.	Tomasz NOWOMIŃSKI	Przew. Rady Dziel. Totały	Przew. Rady	
10.	Małgorzata Kmetrowska	Rada Dzielniczy Rury	Przewodnicząca Zarządu	
11.	ANDRZEJ GOŁACKI		członek Rady Dzielniczy Rury	
12.	Krzysztof Kocik	Fundacja Wodzisław	Pracownik biurowy	
13.	Radosław Duda	Zarząd Dzielnicy Stawin	Przewodniczący Zarządu	
14.	Zbigniew Debiel	UALL - BP	Koordynator	
15.				
16.				