




Legenda:

- betonowy krawężnik wtopiony najzdowy 15x22 cm
- betonowy krawężnik wystający 15x30 cm
- betonowe obrzeże chodnika 8x30 cm
- nawierzchnia zatoki postojowej - kostka betonowa 8 cm
- nawierzchnia zatoki postojowej - płyty betonowe ażurowe 10 cm
miejsca postojowe wydzielane rzędem kostki betonowej
- nawierzchnia chodnika - kostka betonowa 6 cm
- 100— pikietaż trasy / przekroje poprzeczne
- ↑ ↑ oznaczenie przekroju normalnego
- /// schemat organizacji ruchu

Autor:		 Urban Media ul. Marszałkowska 55/73 lok. 22, 00-676 Warszawa	
Inwestor:		 Zarząd Dróg i Mostów w Lublinie ul. Krochmalna 13 J, 20-401 Lublin	
Nazwa zadania:		Przebudowa drogi gminnej nr 106748L - ul. Tumidajskiego w Lublinie w zakresie budowy miejsc postojowych i odcinków chodnika wzdłuż jezdni	
Faza opracowania:		PROJEKT BUDOWLANO-WYKONAWCZY	Nr rysunku: D-03
Tytuł rysunku:		PLAN SYTUACYJNO-WYSOKOŚCIOWY	
		Skala: 1:500	
Funkcja:	Nazwisko:	Specjalność:	Nr uprawnień:
Projektant	mgr inż. Rafał Urban	drogi	LUB/0184/PWOD/06
Sprawdzający	mgr inż. Andrzej Jaroński	drogi	MAZ/0037/POOD/13
			Podpis: 
			Data: 03.2015