



Radny Rady Miasta Lublin dr inż. Piotr Popiel

tel.: 696 330 065; e-mail: piotr.popiel@lublin.eu



Lublin, dn. 17.06.2016 r.

Sz. P. dr Krzysztof Żuk
Prezydent Miasta Lublin
za pośrednictwem
Sz. P. Piotra Kowalczyka
Przewodniczącego Rady Miasta Lublin

Interpelacja radnego w sprawie: udzielenia informacji o aktualnie prowadzonych pracach nad MPZP miasta Lublin – część VI G (południowo-zachodnia) Głusk-Abramowice

Szanowny Panie Prezydencie

W nawiązaniu do złożonej przeze mnie interpelacji z dnia 13.06.2016 r. ws. budowy krematorium na terenie dzielnicy Głusk, jak również akcji protestacyjnej mieszkańców przeprowadzonej w dniu 16 czerwca b.r. zwracam się z prośbą o udzielenie informacji dotyczącej aktualnie prowadzonych prac planistycznych w południowej części dzielnicy Głusk.

W dniu 4 listopada 2010 r. Rada Miasta Lublin podjęła uchwałę nr 1229/XLVI/2010 w sprawie przystąpienia do sporządzenia miejscowego planu zagospodarowania przestrzennego miasta Lublin – część VI G (południowo-zachodnia) Głusk – Abramowice. Z uwagi na brak MPZP w tym rejonie wiele inwestycji realizowanych jest w oparciu o decyzję o warunkach zabudowy i zagospodarowania terenu. Decyzja taka została również wydana w sprawie budowy spopieliarni zwłok. Uchwalenie MPZP dla tego terenu wraz z zapisami uniemożliwiającymi lokalizację tak kontrowersyjnych inwestycji niewątpliwie byłaby odpowiedzią ze strony władz miasta na oczekiwania mieszkańców. Wskazać również należy, że teren zakreślony w przedmiotowej uchwale obejmuje dolinę rzeki Czerniejówki, która winna być w stosowny sposób chroniona.

Z uwagi na powyższe fakty zwracam się z prośbą o udzielenie odpowiedzi na następujące pytania:

1. Kiedy planowane jest pierwsze wyłożenie do publicznego wglądu projektu miejscowego planu zagospodarowania przestrzennego miasta Lublin - część VI G (południowo-zachodnia) Głusk – Abramowice?
2. Czy istnieją jakiegokolwiek przeciwwskazania do umieszczenia zapisów uniemożliwiających budowę spopieliarni zwłok?
3. Ile wniosków wpłynęło do Urzędu Miasta Lublin w pierwszym etapie prac planistycznych nad MPZP miasta Lublin – część VI G (południowo-zachodnia) Głusk – Abramowice i czego dotyczyły?

Do wiadomości:
Rada Dzielnicy Głusk

Z poważaniem
Piotr Popiel

**Uchwała Nr 1229/XLVI/2010
Rady Miasta Lublin**

z dnia 4 listopada 2010 r.

**w sprawie przystąpienia do sporządzenia miejscowego planu
zagospodarowania przestrzennego miasta Lublin - część VI G
(południowo-zachodnia) Głusk - Abramowice**

Na podstawie art. 18 ust. 2 pkt 5 ustawy z dnia 8 marca 1990 r. o samorządzie gminnym (j.t. Dz. U. z 2001 r. Nr 142, poz. 1591 z późn. zm.) w zw. z art. 14 ust. 1 i 2 ustawy z dnia 27 marca 2003 r. o planowaniu i zagospodarowaniu przestrzennym (j.t. Dz. U. z 2003 r. Nr 80, poz. 717 z późn. zm.) - Rada Miasta Lublin uchwala co następuje:

§ 1

Przystępuje się do sporządzenia miejscowego planu zagospodarowania przestrzennego miasta Lublin część VI G (południowo-zachodnia) Głusk - Abramowice, w granicach przedstawionych na załączniku graficznym do niniejszej uchwały.


§ 2

Wykonanie uchwały powierza się Prezydentowi Miasta Lublin.

§ 3

Uchwała wchodzi w życie z dniem podjęcia.

Przewodniczący Rady Miasta
Lublin



Piotr Kowalczyk

Załącznik do Uchwały Nr
1229/XLVI/2010
Rady Miasta Lublin
z dnia 4 listopada 2010 r.
Zalacznik1.pdf

załącznik graficzny

Załącznik graficzny
do uchwały nr 1229/XLVI/2010
Rady Miasta Lublin
z dnia 4 listopada 2010 r.




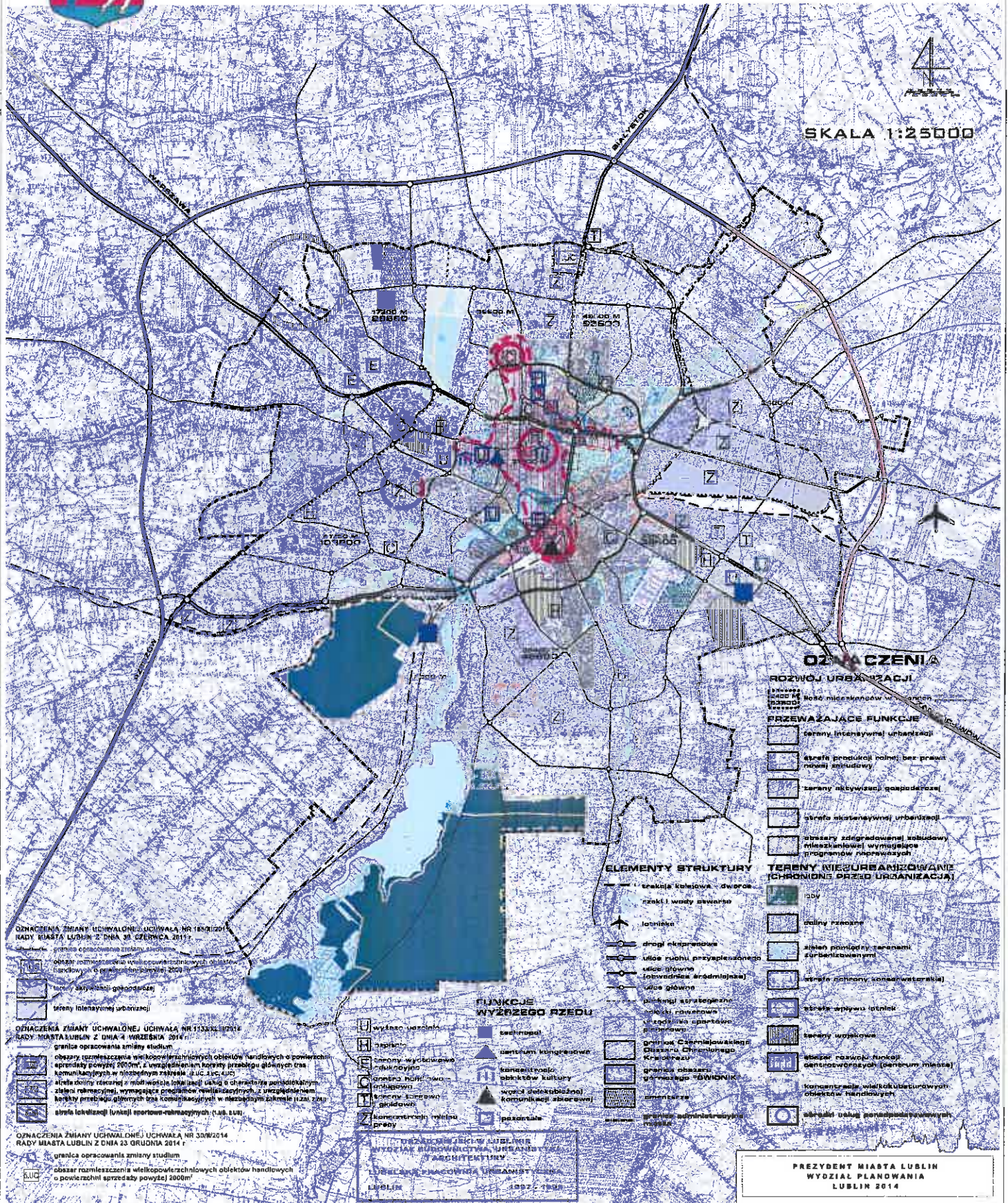
PRZEWODNICZĄCY
RADY MIASTA LUBLIN
Piotr Kowalczyk



STUDIUM UWARUNKOWAŃ I KIERUNKÓW ZAGOSPODAROWANIA PRZESTRZENNEGO MIASTA LUBLIN

ZALĄCZNIK Nr 2
do Uchwały Nr 309/II/2014
Rady Miasta Lublin
z dnia 23 grudnia 2014 r.

INFORMACJA O PROJEKTCIE



SKALA 1:25000

OZNACZENIA

ROZWOJ URBANIZACJI

17200 M² 20000 M² 45200 M² 22500 M²

obszary przeznaczonych do realizacji zadań inwestycyjnych

PRZEWAZAJĄCE FUNKCJE

tereny intensywnej urbanizacji

obszary produkcyjne (z wyjątkiem terenów przemysłowych)

tereny aktywności gospodarczej

obszary intensywnej urbanizacji

obszary zdegradowanej zabudowy mieszkaniowej wymagające programów odnowy osiedli

obszary rekreacyjnej urbanizacji

obszary szkodliwej zabudowy mieszkaniowej wymagające programów odnowy osiedli

obszary rekreacyjnej urbanizacji

obszary rekreacyjnej urbanizacji

TERENY NIEZURBANIZOWANE (CHRONIONE PRZEZ URBANIZACJĘ)

obszary rekreacyjnej urbanizacji

obszary rekreacyjnej urbanizacji

obszary rekreacyjnej urbanizacji

obszary rekreacyjnej urbanizacji

obszary rekreacyjnej urbanizacji

obszary rekreacyjnej urbanizacji

obszary rekreacyjnej urbanizacji

obszary rekreacyjnej urbanizacji

obszary rekreacyjnej urbanizacji

obszary rekreacyjnej urbanizacji

obszary rekreacyjnej urbanizacji

obszary rekreacyjnej urbanizacji

obszary rekreacyjnej urbanizacji

obszary rekreacyjnej urbanizacji

obszary rekreacyjnej urbanizacji

obszary rekreacyjnej urbanizacji

obszary rekreacyjnej urbanizacji

obszary rekreacyjnej urbanizacji

obszary rekreacyjnej urbanizacji

obszary rekreacyjnej urbanizacji

PREZYDENT MIASTA LUBLIN
WYDZIAŁ PLANOWANIA
LUBLIN 2014

OZNACZENIA ZMIANY UCHWAŁONEJ UCHWAŁĄ NR 180/II/2014 RADY MIASTA LUBLIN Z DNIA 30 CZERWCA 2011 R.

- graniczność opracowania zmian urbanistycznych
- obszary przeznaczonych do realizacji zadań inwestycyjnych (z wyjątkiem terenów przemysłowych)
- tereny intensywnej urbanizacji

OZNACZENIA ZMIANY UCHWAŁONEJ UCHWAŁĄ NR 1133/XL/2014 RADY MIASTA LUBLIN Z DNIA 4 WRZEŚNIA 2014 R.

- graniczność opracowania zmiany studium
- obszary przeznaczonych do realizacji zadań inwestycyjnych (z wyjątkiem terenów przemysłowych)
- obszary rekreacyjnej urbanizacji
- obszary rekreacyjnej urbanizacji

OZNACZENIA ZMIANY UCHWAŁONEJ UCHWAŁĄ NR 309/II/2014 RADY MIASTA LUBLIN Z DNIA 23 GRUDNIA 2014 R.

- graniczność opracowania zmiany studium
- obszary przeznaczonych do realizacji zadań inwestycyjnych (z wyjątkiem terenów przemysłowych)

FUNKCJE WYŻSZEGO RZĘDU

- wyłączone tereny
- zabudowa
- obszary wyłączone z zabudowy
- obszary rekreacyjnej urbanizacji
- obszary rekreacyjnej urbanizacji
- obszary rekreacyjnej urbanizacji
- obszary rekreacyjnej urbanizacji

ELEMENTY STRUKTURY

- stacje kolejowe - dworce
- stacje i węzły sewerskie
- lokalizacja
- drogi ekspresowe
- ulice ruchu przyspieszonego
- ulice główne (obrotowa, średnioulicowa)
- ulice boczne
- parking strukturalny
- parking rowozowy
- stacje przystankowe
- parking
- obszary Centrum Usługowego Obszaru Chronionego Krajoznawczo
- obszary rekreacyjnej urbanizacji
- obszary rekreacyjnej urbanizacji
- obszary rekreacyjnej urbanizacji

OPRACOWAŁ: BIURO PLANOWANIA I ARCHITEKTURY
LUBELSKIE BIURO PLANOWANIA I ARCHITEKTURY
LUBLIN, 2014