



# Prezydent Miasta Lublin



Załącznik do zarządzenia nr 41/3/2022 Prezydenta Miasta Lublin z dnia 11 marca 2022 r.  
w sprawie wydzierżawienia w drodze bezprzetargowej nieruchomości stanowiących własność Gminy Lublin









## Wykaz

Lp.	Wnioskodawca	Położenie nieruchomości i oznaczenie według ewidencji gruntów	Pow. m <sup>2</sup>	Przeznaczenie gruntu	Uwagi	Mapa
1	██████████	ul. Urzędowska █████ cz. dz. nr 47 (obr. 30, ark. 13, ██████████)	28	Zieleń przydomowa	W Miejscowym Planie Zagospodarowania Przestrzennego nieruchomość oznaczona jest symbolem MN- tereny zabudowy mieszkaniowej jednorodzinnej. Wniosek został złożony przez Wnioskodawców po interwencji Gminy Lublin w związku z bezumownym korzystaniem z nieruchomości.	Mapa nr 1
2	██████████	ul. Judyta █████ cz. dz. nr 73/6 (obr. 39, ark. 5, █████)	19	Garaż	W Miejscowym Planie Zagospodarowania Przestrzennego nieruchomość oznaczona jest symbolem KS- tereny obsługi komunikacji, tereny parkingów. Wniosek został złożony przez Wnioskodawcę po interwencji Gminy Lublin w związku z bezumownym korzystaniem z nieruchomości.	Mapa nr 2
3	██████████	ul. Judyta █████ cz. dz. nr 73/6 (obr. 39, ark. 5, █████)	39	2 Garaże	W Miejscowym Planie Zagospodarowania Przestrzennego nieruchomość oznaczona jest symbolem KS- tereny obsługi komunikacji, tereny parkingów. Wniosek został złożony przez Wnioskodawcę po interwencji Gminy Lublin w związku z bezumownym korzystaniem z nieruchomości.	Mapa nr 3
4	██████████	ul. M. Romanowskiego, cz. dz. nr 21/9 (obr. 25, ark. 6, █████)	22	Polepszenie zagospodarowania nieruchomości przyległej	W Miejscowym Planie Zagospodarowania Przestrzennego nieruchomość oznaczona jest symbolem MN- tereny zabudowy mieszkaniowej jednorodzinnej. Wniosek został złożony przez Wnioskodawcę po interwencji Gminy Lublin w związku z bezumownym korzystaniem z nieruchomości.	Mapa nr 4
5	██████████	ul. Bohaterów Monte Cassino cz. dz. nr 1/2 (obr. 21, ark. 1, ██████████)	200	Plac zabaw	W Miejscowym Planie Zagospodarowania Przestrzennego nieruchomość oznaczona jest symbolem ZP- tereny zieleni urządzonej. Wniosek został złożony w związku z przekazaniem wyposażenia placu zabaw, znajdującego się na gruncie od dotychczasowego dzierżawcy, który wystąpił z wnioskiem o rozwiązanie umowy dzierżawy.	Mapa nr 5



6	Spółdzielnia Mieszkaniowa „CZUBY” w Lublinie	w pobl. ul. Bursztynowej, cz. dz. nr 3/2 (obr. 27, ark. 8, [REDAKTOWANE])	50	Wiata śmietnikowa	W Miejscowym Planie Zagospodarowania Przestrzennego nieruchomość oznaczona jest symbolem MW– tereny zabudowy mieszkaniowej wielorodzinnej. Wniosek został złożony przez Wnioskodawcę po interwencji Gminy Lublin w związku z bezumownym korzystaniem z nieruchomości.	Mapa nr 6
7	[REDAKTOWANE]	w pobl. ul. I. Solarza, cz. dz. nr 52 (obr. 4, ark. 9, [REDAKTOWANE])	238	Zieleń przydomowa	W Miejscowym Planie Zagospodarowania Przestrzennego nieruchomość oznaczona jest symbolem MN– tereny zabudowy mieszkaniowej jednorodzinnej. Wniosek został złożony przez Wnioskodawcę po interwencji Gminy Lublin w związku z bezumownym korzystaniem z nieruchomości.	Mapa nr 7
8	[REDAKTOWANE]	ul. Długa, cz. dz. nr 198/1 (obr. 16, ark. 5, [REDAKTOWANE])	107	Polepszenia zagospodarowania nieruchomości przyległej	W Miejscowym Planie Zagospodarowania Przestrzennego nieruchomość oznaczona jest symbolem KDZ- tereny dróg publicznych – ulica zbiorcza. Wniosek został złożony przez Wnioskodawcę po interwencji Gminy Lublin w związku z bezumownym korzystaniem z nieruchomości.	Mapa nr 8
9	[REDAKTOWANE]	ul. Łazienkowska [REDAKTOWANE], cz. dz. nr 157 (obr. 10, ark. 4, [REDAKTOWANE])	18	Garaż blaszany	Brak jest Miejscowego Planu Zagospodarowania Przestrzennego dla przedmiotowej nieruchomości. Wniosek został złożony przez Wnioskodawcę po interwencji Gminy Lublin w związku z bezumownym korzystaniem z nieruchomości.	Mapa nr 9
10	Zgromadzenie Córek Maryi Wspomożycielki (Siostry Salezjanki) Inspektoria Warszawska	ul. Jagiellońska, cz. dz. nr 28/1 (obr. 3, ark. 14, [REDAKTOWANE])	60	Zieleń przydomowa	Brak jest Miejscowego Planu Zagospodarowania Przestrzennego dla przedmiotowej nieruchomości. Wniosek został złożony przez Wnioskodawcę po interwencji Gminy Lublin w związku z bezumownym korzystaniem z nieruchomości.	Mapa nr 10
11	[REDAKTOWANE]	ul. Zemborzycza, dz. nr 79/1 (obr. 9, ark. 5, [REDAKTOWANE])	126	Zieleń przydomowa	Brak jest Miejscowego Planu Zagospodarowania Przestrzennego dla przedmiotowej nieruchomości. Wniosek został złożony przez Wnioskodawcę po interwencji Gminy Lublin w związku z bezumownym korzystaniem z nieruchomości.	Mapa nr 11



12		ul. Długa, cz. dz. nr 207/1 (obr. 16, ark. 5,  )	59	Polepszenia zagospodarowania nieruchomości przyległej	W Miejscowym Planie Zagospodarowania Przestrzennego nieruchomość oznaczona jest symbolem KDZ- tereny dróg publicznych – ulica zbiorcza. Wniosek został złożony przez Wnioskodawcę po interwencji Gminy Lublin w związku z bezumownym korzystaniem z nieruchomości.	Mapa nr 12
13		ul. Długa, cz. dz. nr 207/1 (obr. 16, ark. 5,  )	66	Polepszenia zagospodarowania nieruchomości przyległej	W Miejscowym Planie Zagospodarowania Przestrzennego nieruchomość oznaczona jest symbolem KDZ- tereny dróg publicznych – ulica zbiorcza. Wniosek został złożony przez Wnioskodawcę po interwencji Gminy Lublin w związku z bezumownym korzystaniem z nieruchomości.	Mapa nr 13
14		ul. Długa, cz. dz. nr 200/1 (obr. 16, ark. 5,  )	43	Polepszenia zagospodarowania nieruchomości przyległej	W Miejscowym Planie Zagospodarowania Przestrzennego nieruchomość oznaczona jest symbolem KDZ- tereny dróg publicznych – ulica zbiorcza. Wniosek został złożony przez Wnioskodawców po interwencji Gminy Lublin w związku z bezumownym korzystaniem z nieruchomości.	Mapa nr 14
15		al. Solidarności cz. dz. nr 97/1 (obr. 3, ark. 8,  )	185	Zieleń przydomowa	W Miejscowym Planie Zagospodarowania Przestrzennego nieruchomość oznaczona jest symbolem ZI- tereny zieleni izolacyjnej. Wniosek został złożony w związku ze sprzedażą nieruchomości przez dotychczasowego dzierżawcę.	Mapa nr 15