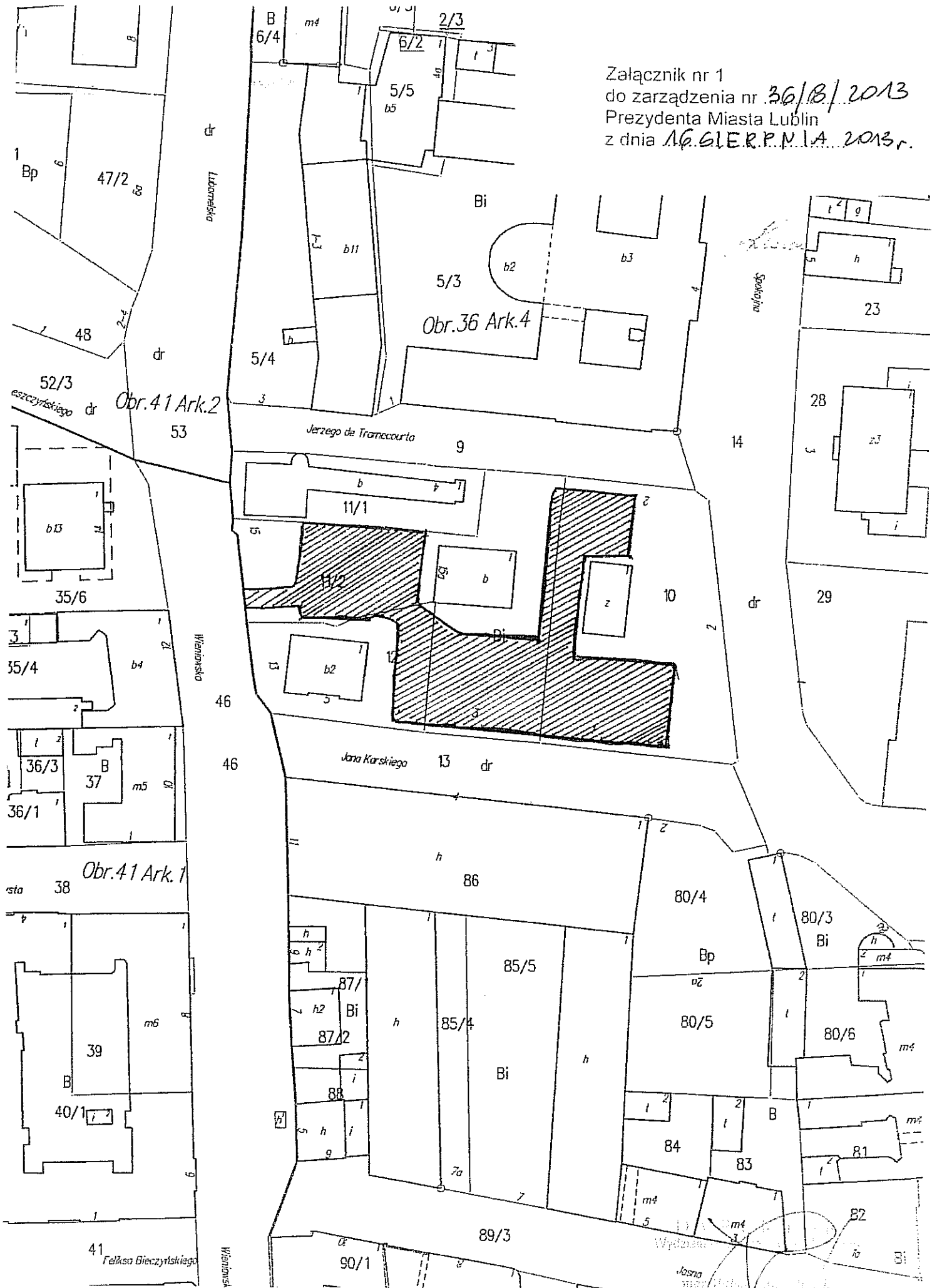
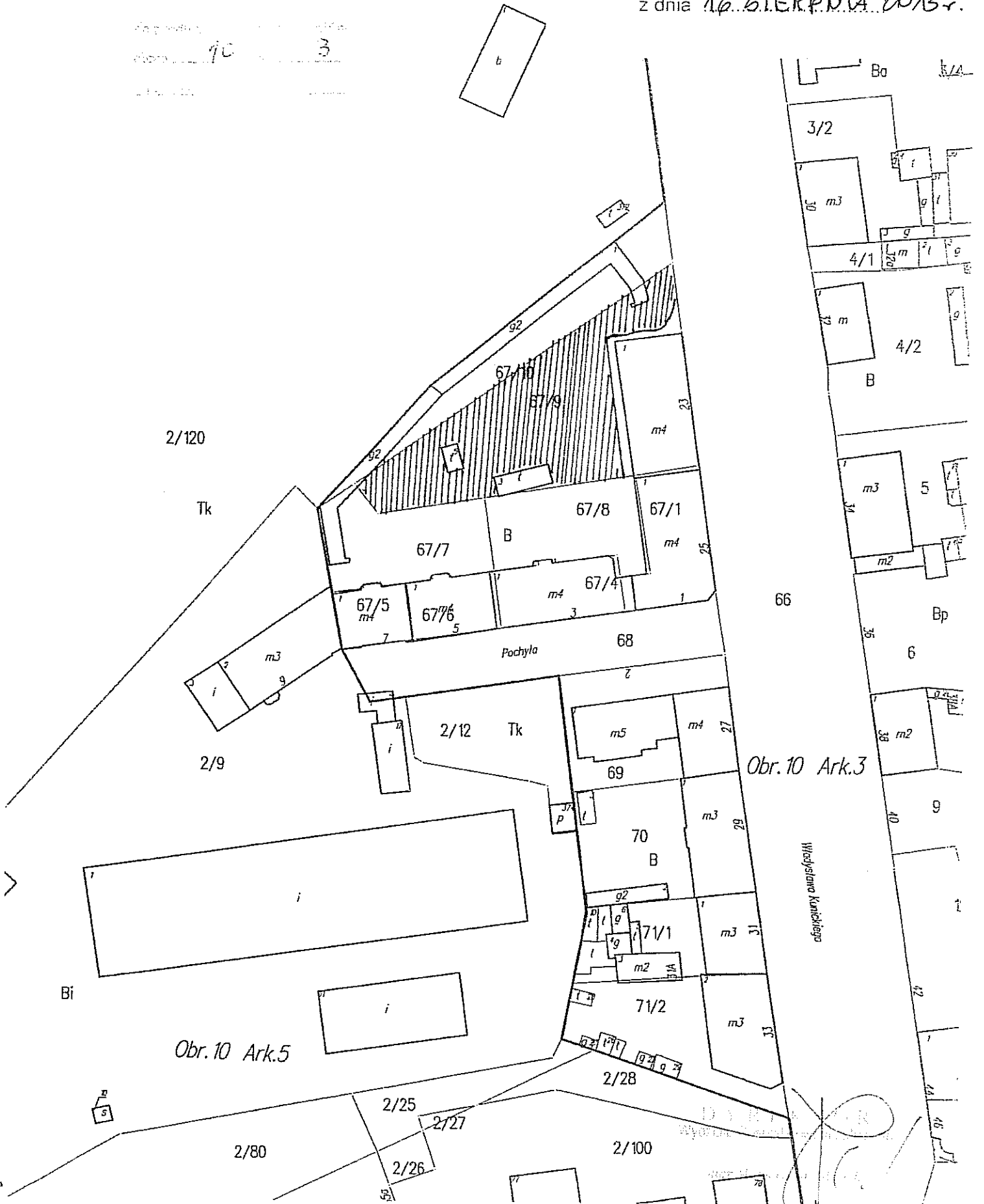


Załącznik nr 1
do zarządzenia nr 36/B/2013
Prezydenta Miasta Lublin
z dnia 16.01.2013 r.



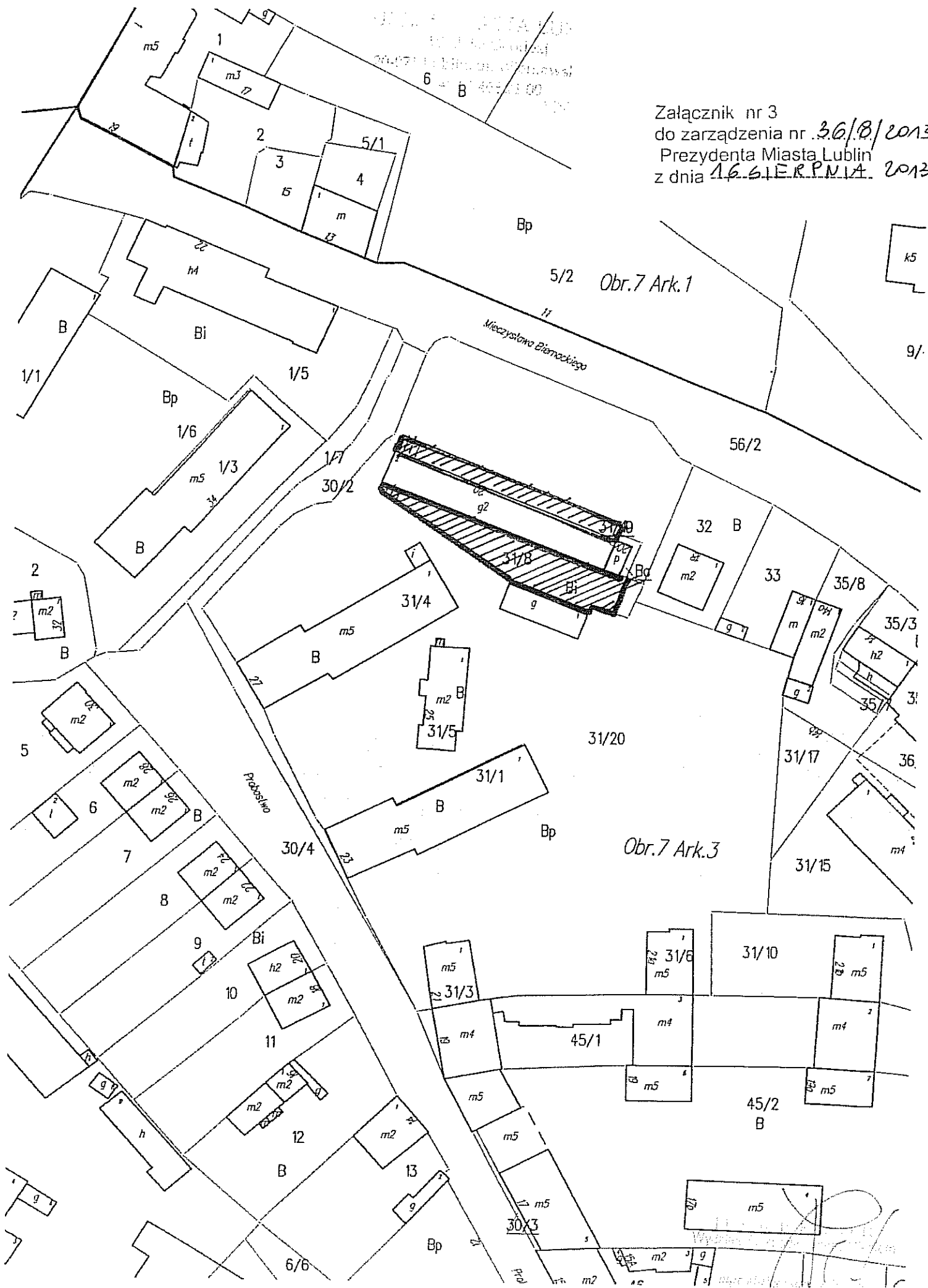
Załącznik nr 2
do zarządzenia nr 36/18/2013
Prezydenta Miasta Lublin
z dnia 16.06.2013 r.

Mapa...
nr 90 3
...

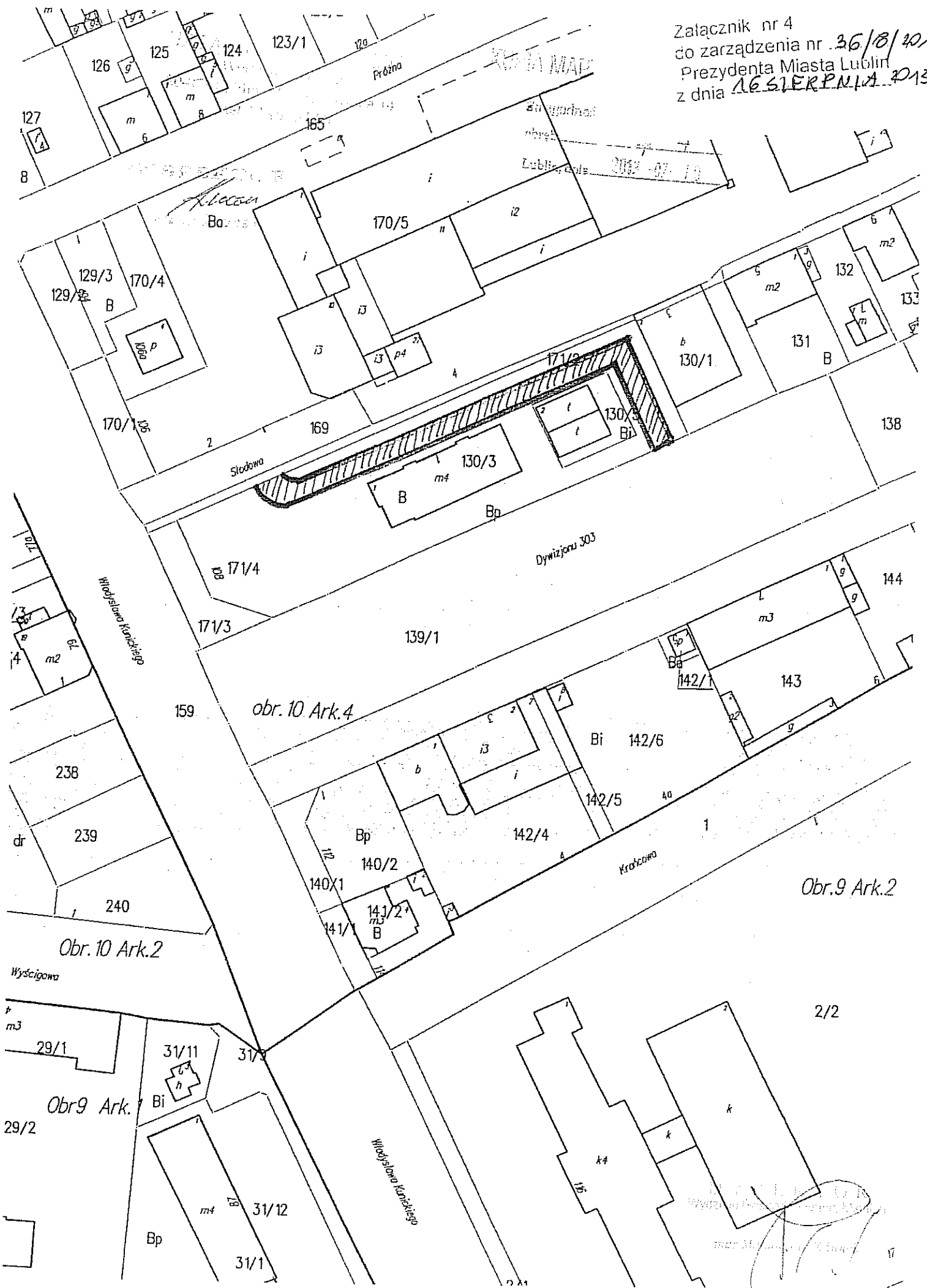


Urząd Miasta Lublin
Wydział Geodezji i Katastru
ul. Świdnicka 10
20-031 Lublin
6 B 400 1 00

Załącznik nr 3
do zarządzenia nr 36/B/2013
Prezydenta Miasta Lublin
z dnia 16 SIERPNIA 2013



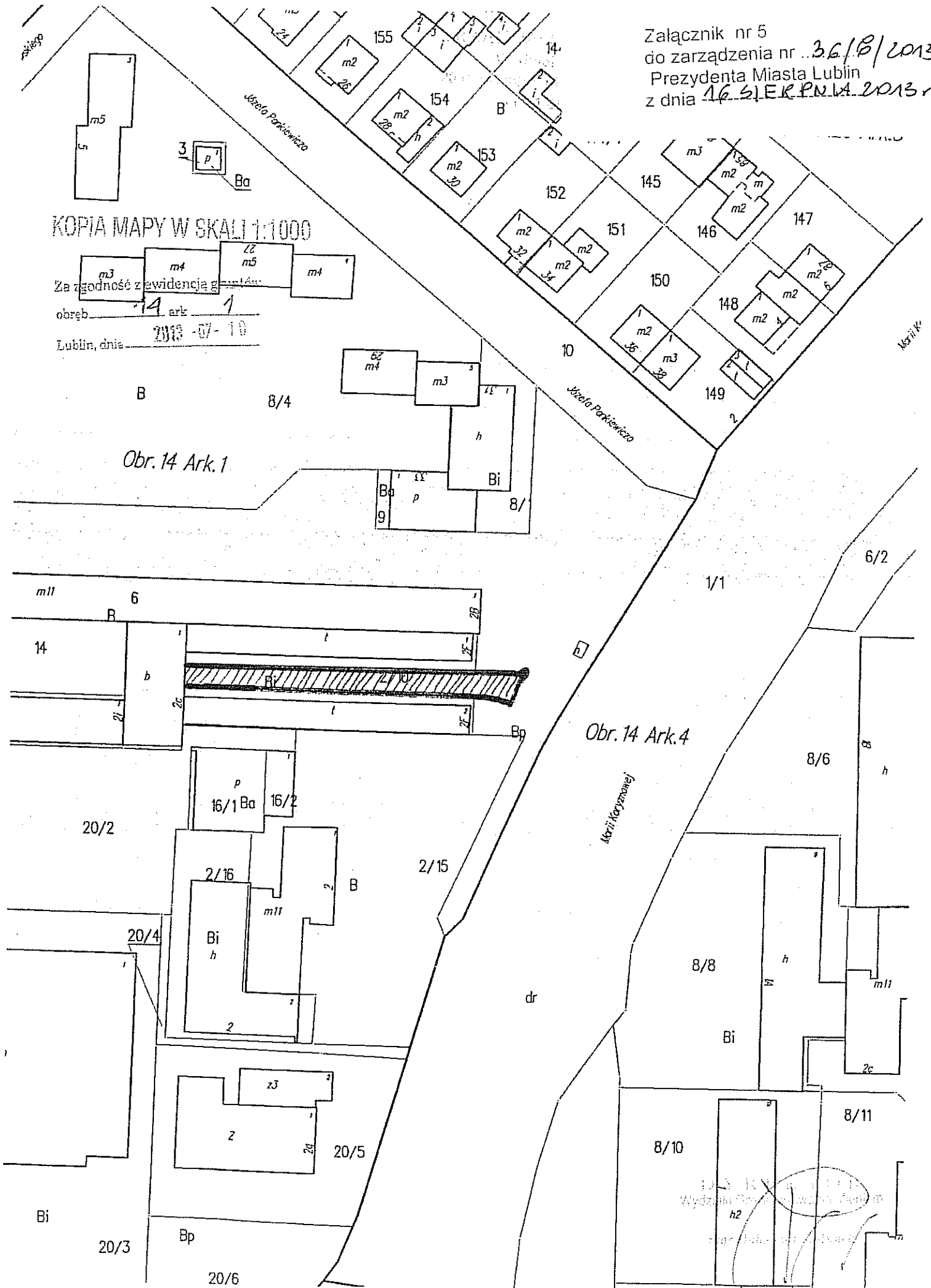
Załącznik nr 4
do zarządzenia nr 36/8/40,
Prezydenta Miasta Lublin
z dnia 16 SIERPNIA 2013



Załącznik nr 5
do zarządzenia nr 3618/2013
Prezydenta Miasta Lublin
z dnia 16 SIERPNIA 2013 r

KOPIA MAPY W SKALI 1:1000

Za zgodność z ewidencją g...
obręb 14 ark. 1
Lublin, dnia 2013-07-10

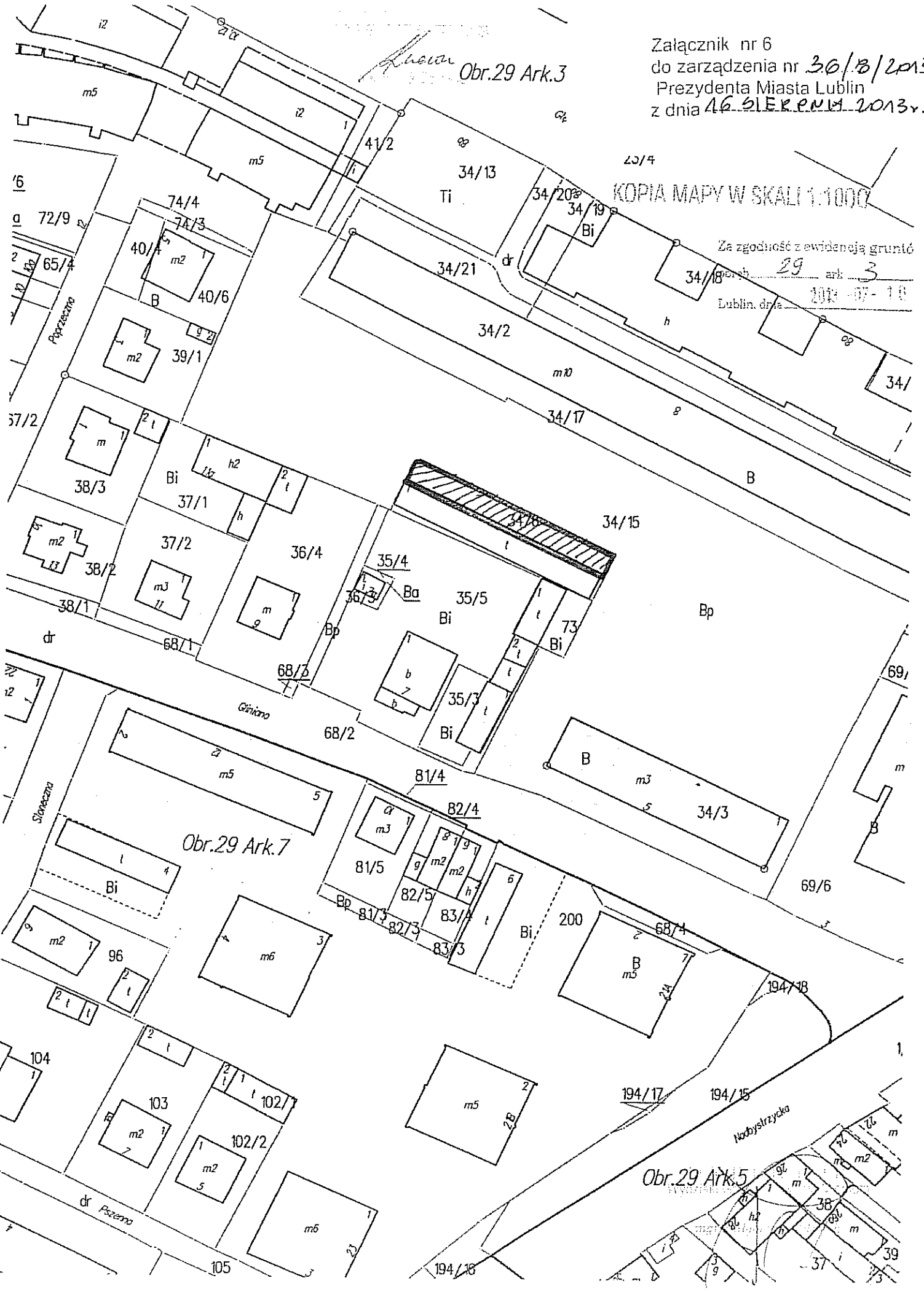


Obr. 29 Ark. 3

Załącznik nr 6
do zarządzenia nr 36/B/2013
Prezydenta Miasta Lublin
z dnia 16.11.2013r.

KOPIA MAPY W SKALI 1:1000

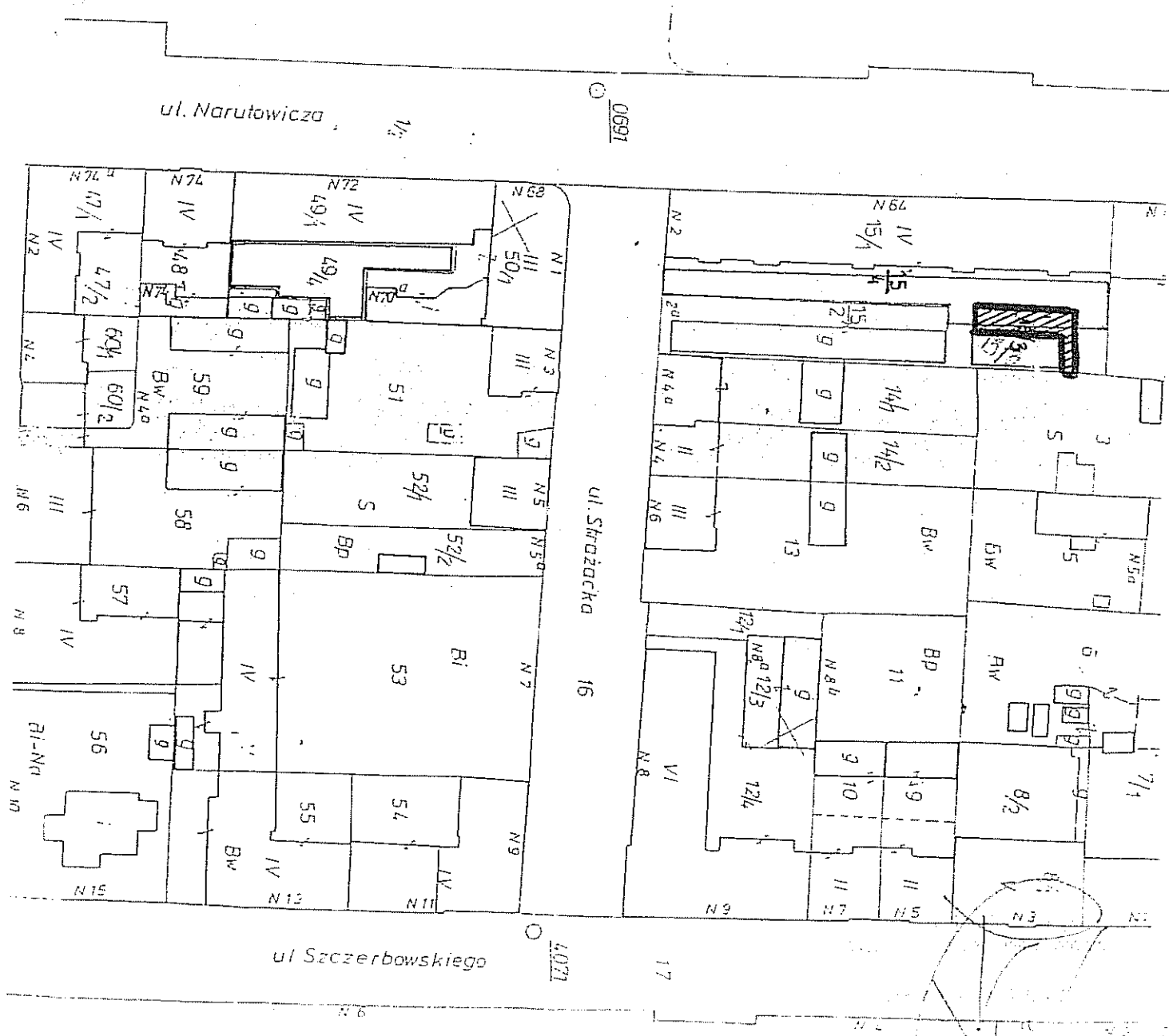
Za zgodność z ewidencją gruntów
nr 29 ark 3
Lublin, dnia 2013-07-10



Obr. 29 Ark. 7

Obr. 29 Ark. 5

Załącznik nr 7
do zarządzenia nr 36/18/2013
Prezydenta Miasta Lublin
z dnia 16.09.2013 r.



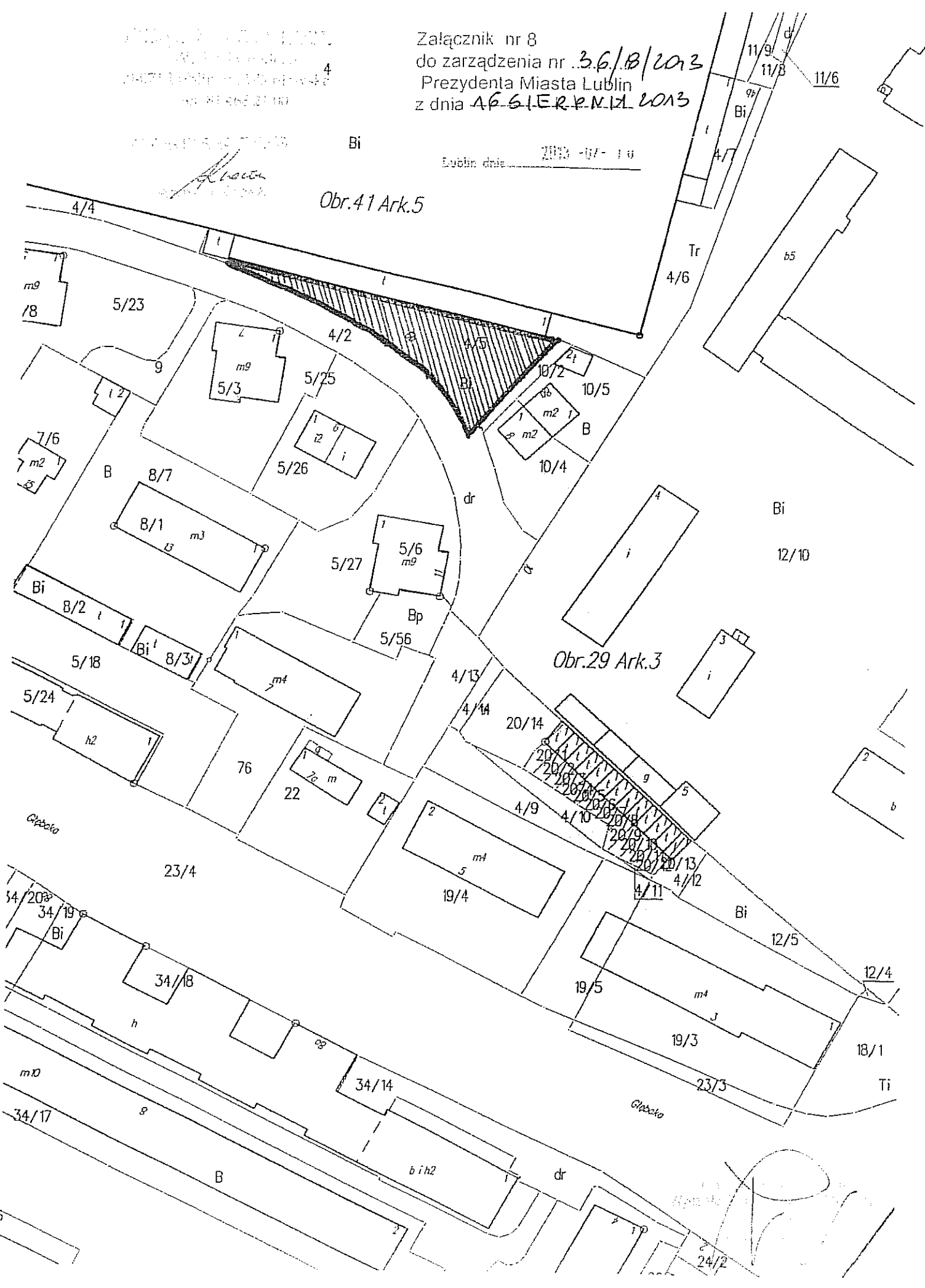
Urząd Miasta Lublin
Wydział Geodezji
ul. Świdnicka 4
20-031 Lublin
tel. 81 466 21 10

Załącznik nr 8
do zarządzenia nr 36/B/2013
Prezydenta Miasta Lublin
z dnia 16 SIERPNIA 2013

Bi

Lublin dnia 2013-07-10

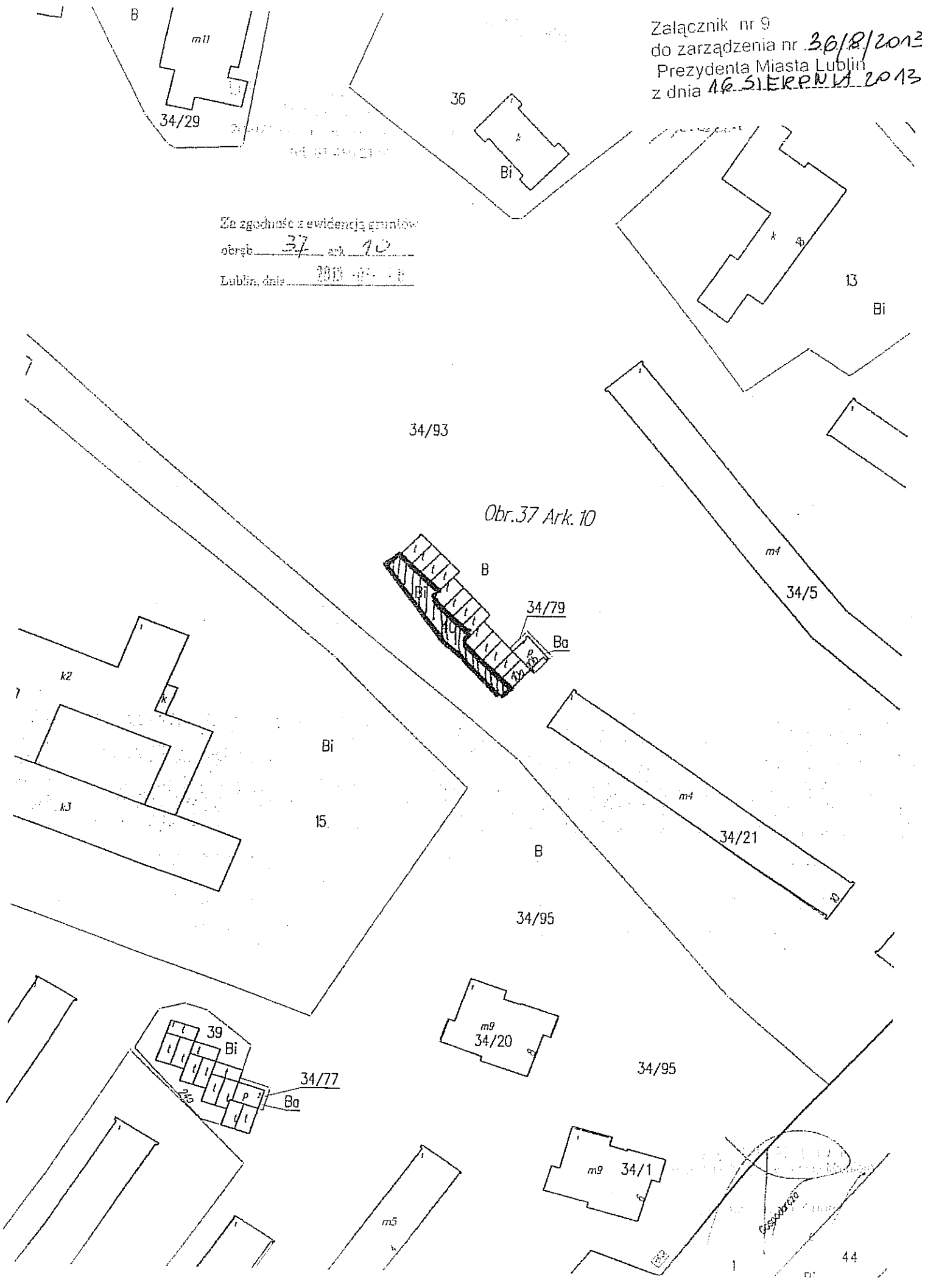
Obr.41 Ark.5



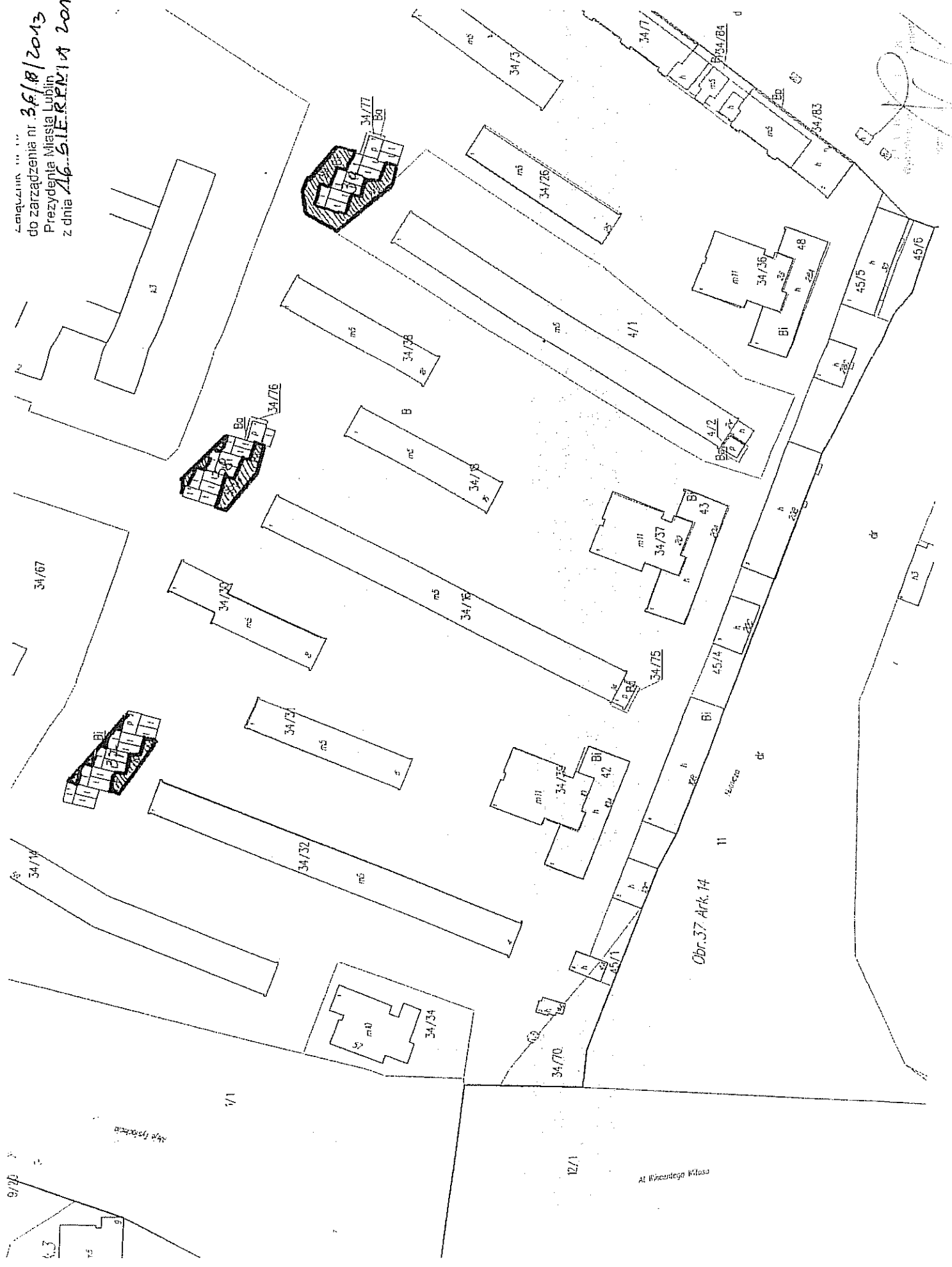
2013-07-10
24/2

Załącznik nr 9
do zarządzenia nr 3018/2013
Prezydenta Miasta Lublin
z dnia 16. SIERPNIA 2013

Za zgodność z ewidencją gruntów
obręb 37 ark 10
Lublin, dnia 2013-07-18



Zapowiadanie nr 36/18/2013
do zarządzenia nr 36/18/2013
Prezydenta Miasta Lublin
z dnia 16. SIERPNIA 2013 r.



18

9/20

12/1
Al. Władysława Kłosa