



Prezydent Miasta Lublin



Zarządzenie nr ~~.....~~⁹⁵⁰/2011

Prezydenta Miasta Lublin

z dnia 27 września 2011 r.

w sprawie zasad funkcjonowania Miejskiego Systemu Informacji Przestrzennej w Urzędzie Miasta Lublin

Na podstawie art. 33 ust. 3 ustawy z dnia 8 marca 1990 r. o samorządzie gminnym (Dz. U. z 2001 r. nr 142, poz. 1591, z późn. zm.), art. 9 ustawy z dnia 4 marca 2010 r. o infrastrukturze informacji przestrzennej (Dz.U. z 2010 r. nr 76, poz. 489) oraz § 22 ust. 1 i § 51 pkt 5 Regulaminu Organizacyjnego Urzędu Miasta Lublin stanowiącego załącznik do Zarządzenia Nr 100/2011 Prezydenta Miasta Lublin z dnia 24 lutego 2011 r. w sprawie nadania Regulaminu Organizacyjnego Urzędu Miasta Lublin (z późn. zm.) zarządzam, co następuje:

Rozdział 1 Przepisy ogólne

§ 1


Celem określenia zasad funkcjonowania w Urzędzie Miasta Lublin usług danych przestrzennych, o których mowa w art. 9 ustawy z dnia 4 marca 2010 r. o infrastrukturze informacji przestrzennej, zasad przetwarzania danych bazy danych przestrzennych i współpracy z miejskimi jednostkami organizacyjnymi w tworzeniu wielowarstwowej bazy danych przestrzennych, ustalam:

- 1) zasady tworzenia i funkcjonowania Miejskiego Systemu Informacji Przestrzennej w Urzędzie Miasta Lublin,
- 2) zasady udostępniania danych Miejskiego Systemu Informacji Przestrzennej w wewnętrznej sieci Intranet oraz wzajemnej wymiany informacji z miejskimi jednostkami organizacyjnymi realizującymi zadania publiczne,
- 3) zasady udostępniania danych Miejskiego Systemu Informacji Przestrzennej w publicznej sieci Internet.

§ 2

Użyte w zarządzeniu określenia oznaczają :

- 1) Miasto – Gmina Lublin;
- 2) Urząd – Urząd Miasta Lublin;
- 3) komórka organizacyjna Urzędu – departament, wydział lub biuro Urzędu;
- 4) jednostka organizacyjna miasta – jednostka budżetowa lub zakład budżetowy Gminy Lublin;
- 5) spółka miejska – spółka z udziałem kapitału Gminy Lublin realizująca zadania publiczne;




- 6) MSIP – Miejski System Informacji Przestrzennej – system informatyczny, za pomocą którego Miasto realizuje usługi danych przestrzennych,
- 7) miejski geoportal informacyjny – wydzielona strona internetowa <http://geoportal.lublin.eu>, ulokowana na miejskim portalu informacyjnym, na której są udostępniane publicznie dostępne dane przestrzenne Miasta,
- 8) zasób – zbiór baz danych przestrzennych i przetwarzających je aplikacje;
- 9) GIS – ang. Geographic Information System: System Informacji Geograficznej – aplikacja, zbiór aplikacji lub złożony system informatyczny służący do gromadzenia, przetwarzania i udostępniania danych przestrzennych;
- 10) aplikacja GIS – internetowa aplikacja dostępowa, dedykowana aplikacja lub standardowa, komercyjna aplikacja klasy GIS;
- 11) prowadzenie baz danych – czynności związane z pozyskiwaniem, aktualizacją, gromadzeniem, archiwizacją, udostępnianiem danych i ich przetwarzaniem przez dedykowane do tego celu aplikacje;
- 12) usługi danych przestrzennych, dane przestrzenne, baza danych przestrzennych, metadane, system informatyczny, rejestr publiczny, osoba trzecia, organ wiodący – pojęcia określone w ustawach:
 - a) z dnia 4 marca 2010 r. o infrastrukturze informacji przestrzennej (Dz. U. z 2010 r. Nr 76, poz. 489),
 - b) z dnia 17 lutego 2005 r. o informatyzacji działalności podmiotów wykonujących zadania publiczne (Dz. U. z 2005 r. Nr 64, poz. 565 z późn. zm.)
 - c) z dnia 27 lipca 2001 r. o ochronie baz danych (Dz. U. z 2001 r. Nr 128, poz. 1402 z późn. zm.).

Rozdział 2 Zasoby systemu MSIP

§ 3

1. Miejski System Informacji Przestrzennej jest systemem informatycznym, za pomocą którego Miasto realizuje usługi danych przestrzennych, o których mowa w art. 9 ustawy o infrastrukturze informacji przestrzennej.
2. MSIP służy do gromadzenia, aktualizacji i udostępniania baz danych oraz wydzielonych z nich grup danych, a także do opracowywania, aktualizacji i udostępniania usług informacyjnych systemu.
3. Głównym zadaniem MSIP jest pozyskiwanie, przetwarzanie i udostępnianie danych opisujących środowisko geograficzne. Dane graficzne systemu określają położenie oraz kształt obiektów i zjawisk przestrzennych, natomiast dane opisowe połączone z danymi graficznymi charakteryzują te obiekty i zjawiska.

Elżbieta Paciorkowska



radca prawny

Zarządzenie nr ~~957~~ 2011 Prezydenta Miasta Lublin z dnia ~~27.09.2011~~ r.

w sprawie zasad funkcjonowania Miejskiego Systemu Informacji Przestrzennej w Urzędzie Miasta Lublin

Nr dokumentu: UID

Strona 2 z 8



§ 4

1. MSIP stanowią niezależne aplikacje klasy GIS oraz systemy informatyczne funkcjonujące w Urzędzie i w miejskich jednostkach organizacyjnych, związane z realizacją zadań publicznych przez te jednostki. Zapewniają one organizacyjno - techniczne reguły zasilania, gromadzenia, aktualizacji, przetwarzania i udostępniania danych przestrzennych zgodnie z zaakceptowanymi w tym zakresie wymaganiami funkcjonalnymi wynikającymi z przepisów o informatyzacji.
2. MSIP nie obejmuje aplikacji i systemów informatycznych związanych z realizacją zadań zleconych z zakresu służby geodezyjnej i kartograficznej prowadzonych w strukturach Miejskiego Ośrodka Dokumentacji Geodezyjnej i Kartograficznej.
3. W dniu wejścia w życie niniejszego zarządzenia MSIP stanowią wyłącznie systemy informatyczne oraz aplikacje klasy GIS Urzędu.

§ 5

1. Zasoby MSIP stanowią metadane i dane oraz konieczne do ich przetwarzania systemy informatyczne i aplikacje GIS.
2. W szczególności dane MSIP stanowią, wprowadzone do systemu:
 - 1) opisowe i graficzne dane ewidencji gruntów i budynków oraz uzbrojenia terenu, pozyskiwane z Wydziału Geodezji Urzędu;
 - 2) opisowe i graficzne dane zasobu geodezyjno-kartograficznego, pozyskane i przetworzone, z Miejskiego Ośrodka Dokumentacji Geodezyjnej i Kartograficznej,
 - 3) opisowe i przestrzenne dane rejestrów publicznych prowadzonych przez komórki organizacyjne Urzędu,
 - 4) dane będące przedmiotem prac własnych lub będące rezultatem zamówienia np.: ortofotomapa, mapa akustyczna Lublina i inne,
 - 5) przestrzenne i opisowe dane jednostek organizacyjnych miasta, spółek miejskich lub innych podmiotów realizujących zadania publiczne, udostępnione w formie pierwotnej i przetworzone celem ich załadowania do baz danych MSIP,
 - 6) dane przetworzone uzyskane jako wynik analiz przestrzennych.
3. Podstawowy zakres metadanych MSIP stanowią następujące cechy (atrybuty):
 - 1) źródło pochodzenia,
 - 2) zakres informacyjny,
 - 3) status oraz prawa użytkowania, w tym prawa licencyjne określające zakres wykorzystania danych wraz z przewidzianymi w nich ograniczeniami.
4. Każde rozszerzenie zasobów MSIP o nowe dane lub nowe systemy informatyczne i aplikacje klasy GIS wymaga określenia dla nich nowych lub zmodyfikowania istniejących warunków organizacyjno - technicznych funkcjonowania MSIP.

Elżbieta Paciorkowska
Paciorkowska
radca prawny

Zarządzenie nr 957/2011 Prezydenta Miasta Lublin z dnia 21.09.2011 r.

w sprawie zasad funkcjonowania Miejskiego Systemu Informacji Przestrzennej w Urzędzie Miasta Lublin



§ 6

1. Każdy system informatyczny klasy GIS lub aplikacja klasy GIS wydziału lub biura Urzędu musi posiadać pisemną akceptację Dyrektora Wydziału Planowania, która stanowi podstawę do włączenia nowego systemu informatycznego lub aplikacji klasy GIS w zakres MSIP. Wycofanie powyższej akceptacji stanowi podstawę do wyłączenia z MSIP danego systemu informatycznego lub aplikacji klasy GIS.
2. Czynności określone w ust. 2 obejmują ponadto włączenie lub wyłączenie określonego zakresu funkcji MSIP, wynikające z opracowania zmian i rozszerzeń do systemu lub wycofania określonej usługi informacyjnej.
3. Wprowadzenie do zasobów MSIP nowego zestawu danych, niewynikającego z przetwarzania danych MSIP lub niepołączonego w jakikolwiek sposób z aplikacją klasy GIS, wchodzącą już w zakres MSIP, następuje wyłącznie po weryfikacji i autoryzacji przedmiotowego zestawu danych przez Dyrektora Wydziału Planowania.
4. Podstawą do autoryzacji danych i przyjęcia nowego zestawu danych MSIP jest pozyskanie od podmiotu udostępniającego dane metadanych dla przedmiotowego zestawu w zakresie obejmującym co najmniej: cechy dotyczące źródła danych, daty ich wydania i aktualizacji, warunków i zakresu wykorzystania (przetwarzania i udostępniania) oraz jakości.
5. Dane MSIP i dane przetworzone, o których mowa w § 5 ust. 2 pkt 5 i 6 stanowią własność Miasta lub Skarbu Państwa, zgodnie z przepisami dotyczącymi prowadzenia rejestrów publicznych, z których pochodzą te dane.

§ 7

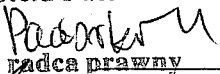
Bazy danych MSIP podlegają ochronie prawnej na mocy przepisów:

- 1) o ochronie baz danych,
- 2) o prawie autorskim i prawach pokrewnych,
- 3) o ochronie danych osobowych,
- 4) dotyczących prowadzenia rejestrów publicznych, z których pochodzą dane zamieszczone w MSIP, w szczególności z zakresu prawa geodezyjnego i kartograficznego,
- 5) praw i szczegółowych warunków licencyjnych.


§ 8

1. Dane MSIP mają charakter wtórny w odniesieniu do rejestrów publicznych, z których pochodzą.
2. Dane MSIP mają charakter wyłącznie informacyjny.
3. Informacje uzyskane z systemu MSIP, nie stanowią urzędowego dokumentu elektronicznego i nie są podstawą do podejmowania decyzji administracyjnych.

Elżbieta Paciorkowska


radca prawny

Zarządzenie nr 970/2011 Prezydenta Miasta Lublin z dnia 21.09.2011 r.
w sprawie zasad funkcjonowania Miejskiego Systemu Informacji Przestrzennej w Urzędzie Miasta Lublin



Rozdział 3 Główne zasady prowadzenia i funkcjonowania systemu MSIP

§ 9

1. Za prowadzenie MSIP odpowiada Wydział Planowania.
2. Szczegółowy zakres zadań związanych z prowadzeniem MSIP określa § 71 Załącznika Nr 1 do Zarządzenia nr 320/2011 Prezydenta Miasta Lublin z dnia 19 kwietnia 2011 r. w sprawie nadania Regulaminu Organizacyjnego Departamentu Inwestycji i Rozwoju.

§ 10

Do prawidłowego działania systemu MSIP dyrektorzy komórek organizacyjnych Urzędu wyznaczają osoby, które w szczególności odpowiadają za:

- 1) współpracę z Wydziałem Planowania dotyczącą wykorzystywanego oprogramowania GIS;
- 2) wprowadzanie i aktualizację danych, będących zasobem wydziału lub biura do systemu MSIP lub ich przekazanie do referatu MSIP w Wydziale Planowania celem zasilenia systemu o zaktualizowane informacje;
- 3) jakość wprowadzanych lub przekazywanych danych;
- 4) współpracę w zakresie standardów przetwarzanych danych.

§ 11

Za bezpieczeństwo zasobów informatycznych MSIP oraz administrację serwerami, umieszczonymi na nich bazami danych i wykonywanie kopii awaryjnych zasobów MSIP, odpowiada Wydział Informatyki i Telekomunikacji.

Rozdział 4 Udostępnianie zasobów systemu MSIP użytkownikom Urzędu w wewnętrznej sieci Intranet oraz jednostkom organizacyjnym miasta


§ 12

Informacje z MSIP udostępniane są w wewnętrznej (lokalnej) sieci Intranet, z wykorzystaniem internetowej aplikacji dostępowej, współpracującej ze standardowymi przeglądarkami internetowymi oraz dedykowanych i zakupionych do tego celu aplikacji GIS.

Elżbieta Paciorkowska

Paciorkowska
radca prawny

Zarządzenie nr ~~937~~ 2011 Prezydenta Miasta Lublin z dnia ~~24.09.2011~~ r.
w sprawie zasad funkcjonowania Miejskiego Systemu Informacji Przestrzennej w Urzędzie Miasta Lublin



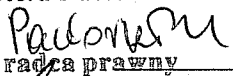
§ 13

1. Dysponowanie zasobami MSIP w Urzędzie należy do Dyrektora Wydziału Planowania.
2. Dane MSIP udostępnia się pracownikom Urzędu na wniosek dyrektora komórki organizacyjnej Urzędu skierowany do Dyrektora Wydziału Planowania.
3. Dane MSIP podlegają udostępnieniu wyłącznie zgodnie z zakresem wskazanym we wniosku.
4. Wniosek podlega weryfikacji przez Dyrektora Wydziału Planowania celem wyrażenia zgody na udostępnienie lub odmowę udostępnienia danych.
5. Udostępnienie MSIP pracownikom komórek organizacyjnych Urzędu polega na uzyskaniu przez nich bezpośredniego, autoryzowanego i określonego w czasie dostępu do usług informacyjnych MSIP.
6. Z zakresu udostępniania danych MSIP wyłączone są dane osobowe.
7. W przypadku konieczności udostępnienia danych osobowych zawartych w zasobach MSIP celem ich przetwarzania na rzecz Miasta wymagane jest zachowanie warunków określonych przez przepisy o ochronie danych osobowych.

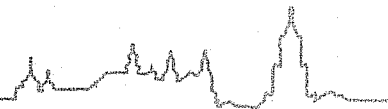
§ 14

1. Udostępnienie bazy danych MSIP jednostce organizacyjnej miasta, realizującej zadania publiczne następuje w drodze umowy zawartej w formie pisemnej na wniosek tej jednostki.
2. Udostępnieniu podlegają wyłącznie dane wskazane we wniosku.
3. Udostępnienie zasobów MSIP, zawierających dane z państwowego zasobu geodezyjno-kartograficznego, następuje w drodze umowy zawartej w formie pisemnej, zgodnie z warunkami zawartymi w Rozporządzeniu Ministra Rozwoju Regionalnego i Budownictwa z dnia 16 lipca 2001 r. w sprawie zgłaszania prac geodezyjnych i kartograficznych, ewidencjonowania systemów przechowywania kopii zabezpieczających bazy danych, a także ogólnych warunków umów o udostępnianie tych baz (Dz. U. z 2001r. nr 78, poz. 837).
4. Wniosek o udostępnienie bazy danych powinien zawierać wskazanie realizowanego zadania publicznego oraz zobowiązanie do wykorzystania udostępnianych danych wyłącznie do realizacji tego zadania.
5. Projekt umowy przygotowuje Wydział Planowania.
6. W razie wątpliwości co do możliwości, zakresu i warunków udostępnienia Dyrektor Wydziału Planowania zasięga opinii dyrektorów komórek organizacyjnych Urzędu prowadzących rejestry publiczne, z których pochodzą udostępniane dane.
7. Zasób danych MSIP udostępnia się z wykorzystaniem technologii dostępowych, autoryzowanych przez Wydział Informatyki i Telekomunikacji.
8. W przypadku wątpliwości technicznych, związanych z uzyskaniem dostępu, Wydział Planowania zwraca się o opinię techniczną do Wydziału Informatyki i Telekomunikacji.

Elżbieta Paciorkowska


radca prawny

Zarządzenie nr ~~950~~ 2011 Prezydenta Miasta Lublin z dnia ~~23.09.2011~~ 2011 r.
w sprawie zasad funkcjonowania Miejskiego Systemu Informacji Przestrzennej w Urzędzie Miasta Lublin



9. W przypadku wniosku o udostępnienie danych osobowych zawartych w zasobach MSIP, w celu ich przetwarzania na rzecz Miasta wymagane jest zachowanie warunków określonych przez przepisy o ochronie danych osobowych.
10. Umowa o udostępnienie bazy danych MSIP może zawierać ustalenia dotyczące dwustronnej wymiany danych i zasilania bazy MSIP danymi tworzonymi w jednostkach organizacyjnych miasta.
11. Dane, pozyskane w ramach zawartej umowy, zasilają system MSIP oraz, w zależności od warunków umowy i charakteru ich wykorzystania mogą być udostępniane w publicznej sieci Internet, za pośrednictwem miejskiego geoportalu informacyjnego - <http://geoportal.lublin.eu>.

Rozdział 5

Udostępnianie zasobów systemu MSIP w publicznej sieci Internet

§ 15

Powszechny i nieodpłatny dostęp do usług danych przestrzennych systemu MSIP polegających na wyszukiwaniu i przeglądaniu danych realizowany jest w sieci Internet poprzez zapewnienie technicznego dostępu do strony miejskiego geoportalu informacyjnego Miasta – <http://geoportal.lublin.eu>.


§ 16

1. Udostępnienie usług systemu MSIP polegających na umożliwieniu uruchamiania usług danych przestrzennych, zapewnieniu bezpośredniego dostępu do zbiorów, umożliwieniu pobierania ich kopii oraz przekształcania zbiorów odbywa się z zachowaniem przepisów dotyczących prowadzenia rejestrów publicznych, z których pochodzą udostępniane dane. Dotyczy to w szczególności zasad udostępniania i pobierania opłat za usługi.
2. Udostępnianie usług, o których mowa w ust. 1, następuje w drodze pisemnej umowy zawieranej przez Miasto z podmiotem wnioskującym o wymienione usługi MSIP.
3. Projekt umowy przygotowuje Wydział Planowania.
4. W razie wątpliwości co do możliwości, zakresu i warunków udostępnienia Dyrektor Wydziału Planowania zasięga opinii dyrektorów komórek organizacyjnych Urzędu, prowadzących rejestry publiczne, z których pochodzą dane MSIP.
5. Usługi MSIP udostępnia się z wykorzystaniem standardowych przeglądarek internetowych.

§ 17


1. Do bazy danych MSIP mogą być włączane zbiory i usługi danych przestrzennych osób trzecich. Włączenie wymaga zawarcia pisemnej umowy.

Elżbieta Paciorkowska


rada prawny

Zarządzenie nr ~~972~~ 2011 Prezydenta Miasta Lublin z dnia ~~23.09.2011~~ r.

w sprawie zasad funkcjonowania Miejskiego Systemu Informacji Przestrzennej w Urzędzie Miasta Lublin



2. Włączenie do bazy danych MSIP zbiorów i usług danych przestrzennych należących do podmiotu niebędącego organem administracji publicznej następuje za zgodą właściwego organu wiodącego stosownie do przepisów o infrastrukturze informacji przestrzennej.
3. Dane, pozyskane w ramach zawartej umowy, zasilają system MSIP oraz, w zależności od warunków umowy i charakteru ich wykorzystania, mogą być udostępniane w publicznej sieci Internet, za pośrednictwem miejskiego geoportalu informacyjnego – <http://geoportal.lublin.eu>.

§ 18

Wydział Planowania ma prawo dokonywania na miejskim geoportalu informacyjnym unowocześnień, korekt i zawieszenia do nich dostępu w każdym czasie, jednak z zachowaniem zasady, aby użytkownik nie był pozbawiony dostępu do danych więcej niż jedną dobę w ciągu miesiąca.

Rozdział 6
Przepisy końcowe

§ 19

Wykonanie zarządzenia powierzam Dyktorowi Wydziału Planowania Urzędu.

§ 20

Nadzór nad wykonaniem zarządzenia powierzam Zastępcy Prezydenta ds. Inwestycji i Rozwoju.

§ 21

Zarządzenie wchodzi w życie z dniem podpisania.

Prezydent Miasta Lublin

dr Krzysztof Żuk

Dyrektor Wydziału Planowania
mgr inż. Elżbieta Matuszak

Zastępca Prezydenta Miasta Lublin
Stanisław Kalinowski

ZASTĘPCA DYREKTORA
Wydział Organizacji Urzędu

Piotr Zygan

Elżbieta Paciorkowska
radca prawny
10.08.2011 r.

Zarządzenie nr 350/2011 Prezydenta Miasta Lublin z dnia 29.09.2011

w sprawie zasad funkcjonowania Miejskiego Systemu Informacji Przestrzennej w Urzędzie Miasta Lublin