



Prezydent Miasta Lublin

Zarządzenie nr . *483* . /2009

Prezydenta Miasta Lublin

z dnia . . . *3. lipca* . . . 2009 r.

w sprawie nieruchomości Gminy Lublin
przeznaczonych do oddania w dzierżawę.

Na podstawie art. 30 ust. 2 pkt.3) ustawy z dnia 8 marca 1990r. o samorządzie gminnym (j.t. Dz.U. z 2001r. Nr 142, poz. 1591 z późn. zm.), w zw. z art. 11 ust. 1 i art. 13 ust. 1 ustawy z dnia 21 sierpnia 1997r. o gospodarce nieruchomościami (j.t. Dz. U. z 2004r. Nr 261, poz. 2603 z późn. zm.) zarządzam, co następuje:

§1

Wyrażam zgodę na wydzierżawienie na okres do 3 lat nieruchomości stanowiących własność Gminy Lublin położonych w Lublinie, zgodnie z wykazem stanowiącym załącznik do niniejszego zarządzenia.

§2

Wykonanie zarządzenia powierzam Dyrektorowi Wydziału Gospodarowania Mieniem Urzędu Miasta Lublin.

§3

Zarządzenie wchodzi w życie z dniem podpisania.

Rozdzielnik:

1. Oryginał: Wydział Organizacji Urzędu.
2. Kopia użytkowa: www.bip.lublin.eu; intranet.

Prezydent Miasta Lublin

dr inż. Adam Wasilewski

Zastępca Prezydenta Miasta Lublin

Elżbieta Kołodziej-Wrona

DYREKTOR WYDZIAŁU

mgr Andrzej Wojewódzki

Dyrektor Departamentu Sekretarza


Krzysztof Bojka


Załącznik do Zarządzenia Nr...*483/2009*
 Prezydenta Miasta Lublin
 z dnia *3. lipca 2008 r.*

w sprawie gruntu przeznaczonemu do oddania w dzierżawę.

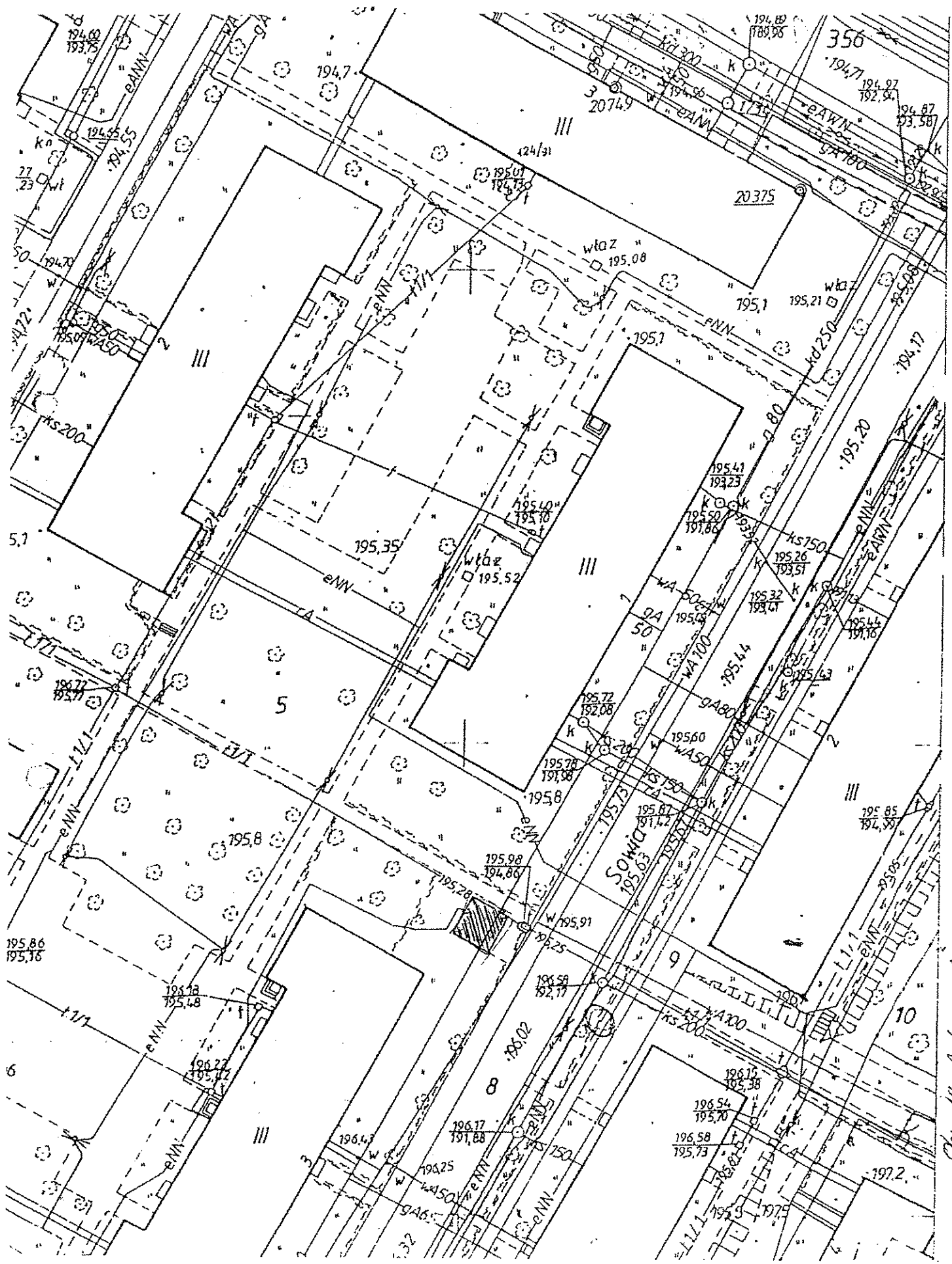
Lp	Wnioskodawca	Oznaczenie gruntu wg ew. gruntów	Pow. gruntu m ²	Położenie gruntu	Przeznaczenie gruntu	Okres trwania dzierżawy od dnia zawarcia odnośnej umowy	Uwagi
1	[REDAKTOWANE]	Obr. 19 ark.9 cz. dz. nr 5/7	10m ²	ul. Pogodna przy ul. Sowiej	Kiosk handlowy	3 lata	Brak planu zagospodarowania przestrzennego dotyczącego tego terenu. W przypadku uchwalenia planu zagospodarowania przestrzennego obejmującego obszar lokalizacji kiosku należy liczyć się z koniecznością uwzględnienia ustaleń planu (m.in. dostosowania formy architektonicznej, zmiany lokalizacji kiosku).
2.	[REDAKTOWANE]	Obr. 7 ark.3 cz. dz. nr 41/8 cz. dz. nr 63	30m ²	U zbiegu ulic Lubartowskiej i Biernackiego	Kiosk handlowy	3 lata	Opinia Nr AAB.I.BP.7328/122/08 z dnia 15.01.2008r. o możliwości dalszego funkcjonowania obiektu handlowego na gruncie.
3	Zakłady Remontowe Energetyki Lublin S.A.	Obr. 16 ark. 1 cz. dz. nr 15	924m ²	ul. Droga Męczenników Majdanka 1a	Pole odkładcze w celu składowania materiałów – rur i kształtowników stalowych	3 lata	Zaświadczenie Nr AAB.I.SM/7328/676/2007 brak planu zagospodarowania przestrzennego. W poprzednio obowiązującym planie teren oznaczony VIA 19PSB tereny przemysłu, składów i baz; oraz 045 KGo tereny ulic. Część działki nr 15 o pow. 900 m ² Zakłady Remontowe dzierżawią od 15.05.2007r. z tym samym przeznaczeniem.
4.	CRH Żagiel MED sp. z o.o.	Obr. 16 ark. 4 dz. nr 88/4 dz. nr 88/5	968m ²	ul. Wilcza	Parking	3 lata	Decyzja nr 279/232 o ustaleniu warunków zabudowy – realizacji urządzeń parkingowych dla obsługi istniejącego obiektu przy ul. K. Przerwy-Tetmajera 21. Objęta inwestycją działka nr 1 (obr. 11, ark.13) stanowi pas drogowy ul. Wilczej, na zajęcie którego inwestor winien uzyskać odrębną zgodę z Wydziału Dróg i Mostów.

DYREKTOR WYDZIAŁU


 mgr Andrzej Wojewódzki

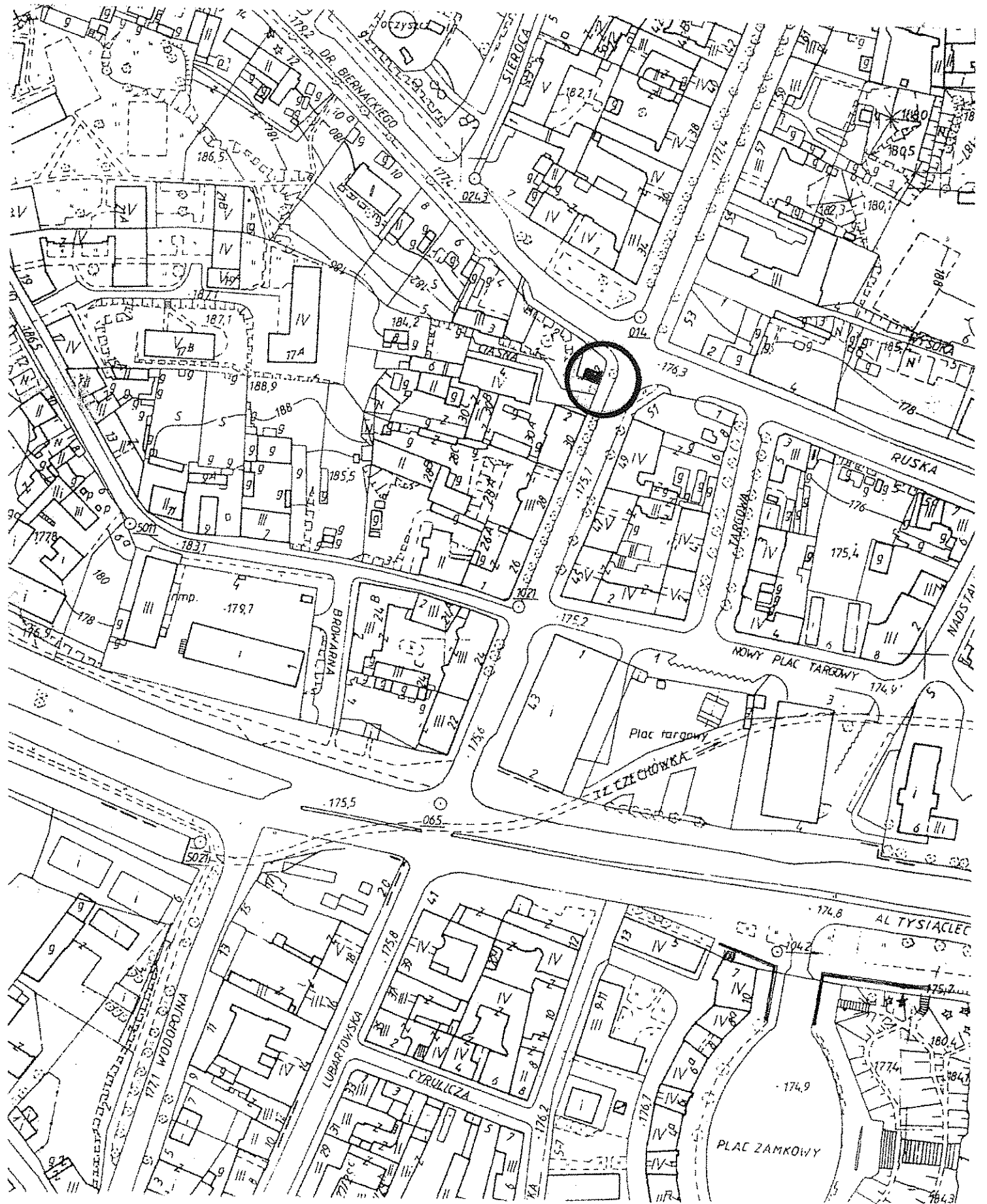


Załącznik graficzny do Zarządzenia Nr. 483/2009
Prezydenta Miasta Lublin z dnia 03.04.2009r.
pozycja załącznika nr. 1



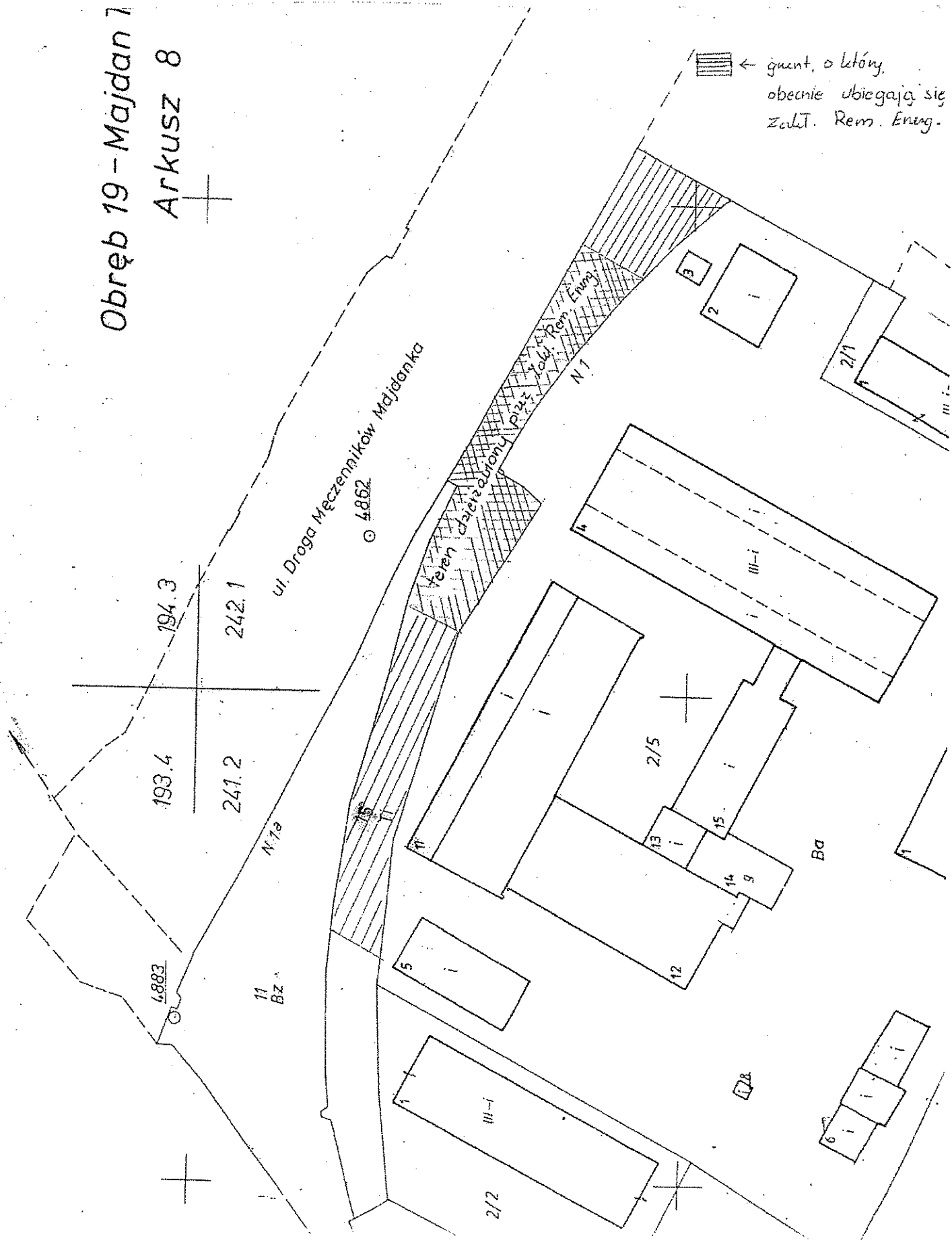
Obr. 19 Ark. 9 od 5. S. 1

Załącznik graficzny do Zarządzenia Nr.....483/2009
Prezydenta Miasta Lublin z dnia...03.02.2009.
pozycja załącznika nr.....2.....



Obręb 19 - Majdan 7
Arkusz 8

← gwałt, o który
obecnie ubiegają się
Zadł. Rem. Energ.



193.4
194.3
241.2
242.1

ul. Droga Męczenników Majdanka
4862

teren przeznaczony pod bud. Rem. Energ.

5

III-i
2/2

11
12

2/5
13
14
15

Ba

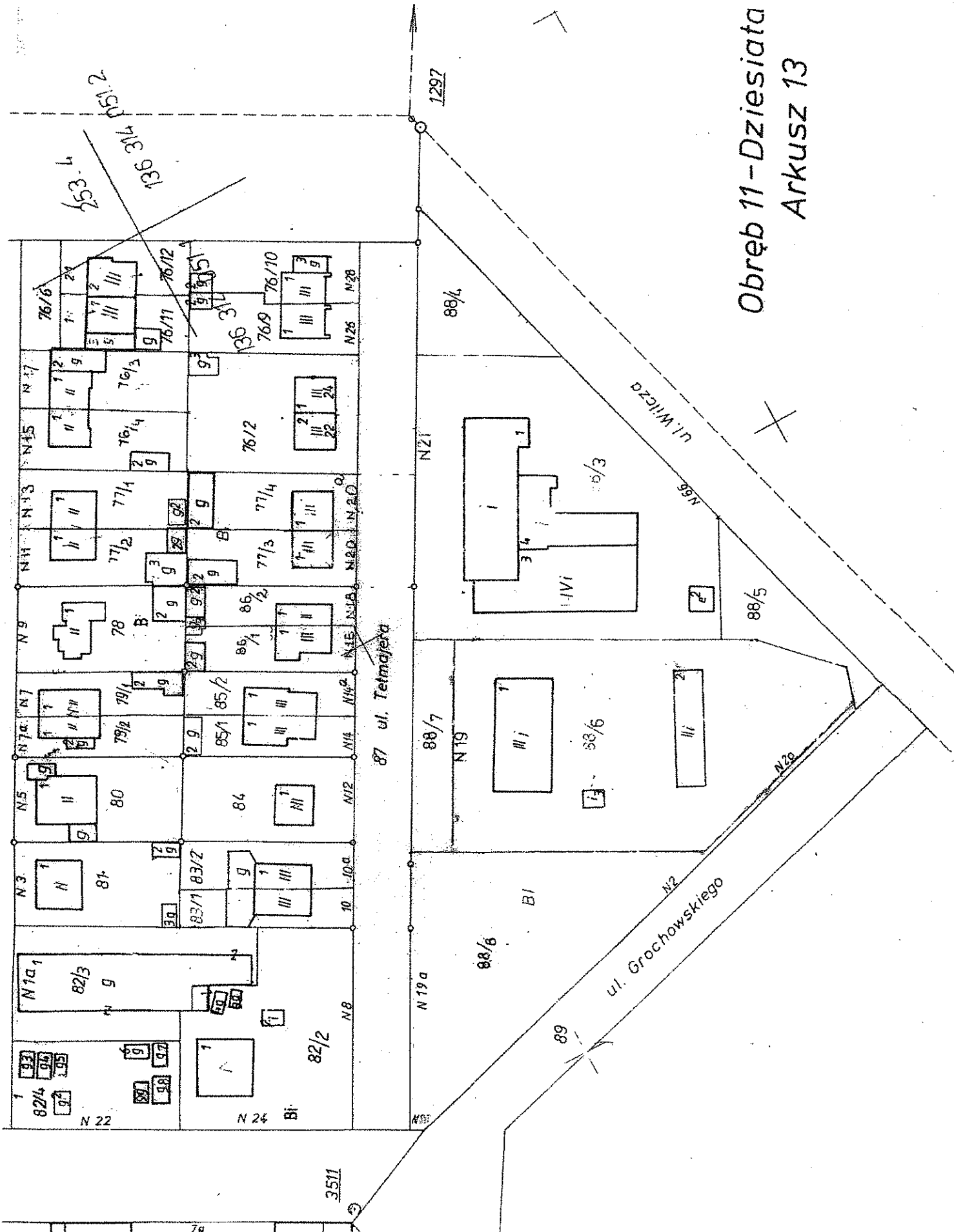
6

2/1

N1

N7a

11
BZ



Obwód 11 - Dziesiąta
 Arkusz 13