

Zarządzenie Nr 412/2008
Prezydenta Miasta Lublin
z dnia 20 września 2008 r.

w sprawie nieruchomości Gminy Lublin
przeznaczonych do oddania w dzierżawę.

Na podstawie art. 30 ust. 2 pkt.3) ustawy z dnia 8 marca 1990r. o samorządzie gminnym (j.t. Dz.U. z 2001r. Nr 142, poz. 1591 z późn. zm.), w zw. z art. 11 ust. 1 i art. 13 ust. 1 ustawy z dnia 21 sierpnia 1997r. o gospodarce nieruchomościami (j.t. Dz. U. z 2004r. Nr 261, poz. 2603 z późn. zm.) zarządzam, co następuje:

§1


Wyrażam zgodę na wydzierżawienie na okres do 3 lat nieruchomości stanowiących własność Gminy Lublin położonych w Lublinie, zgodnie z wykazem stanowiącym załącznik do niniejszego zarządzenia.

§2

Wykonanie zarządzenia powierzam Dyrektorowi Wydziału Gospodarowania Mieniem Urzędu Miasta Lublin.

§3

Zarządzenie wchodzi w życie z dniem podpisania.

Prezydent Miasta Lublin

dr inż. Adam Wasilewski

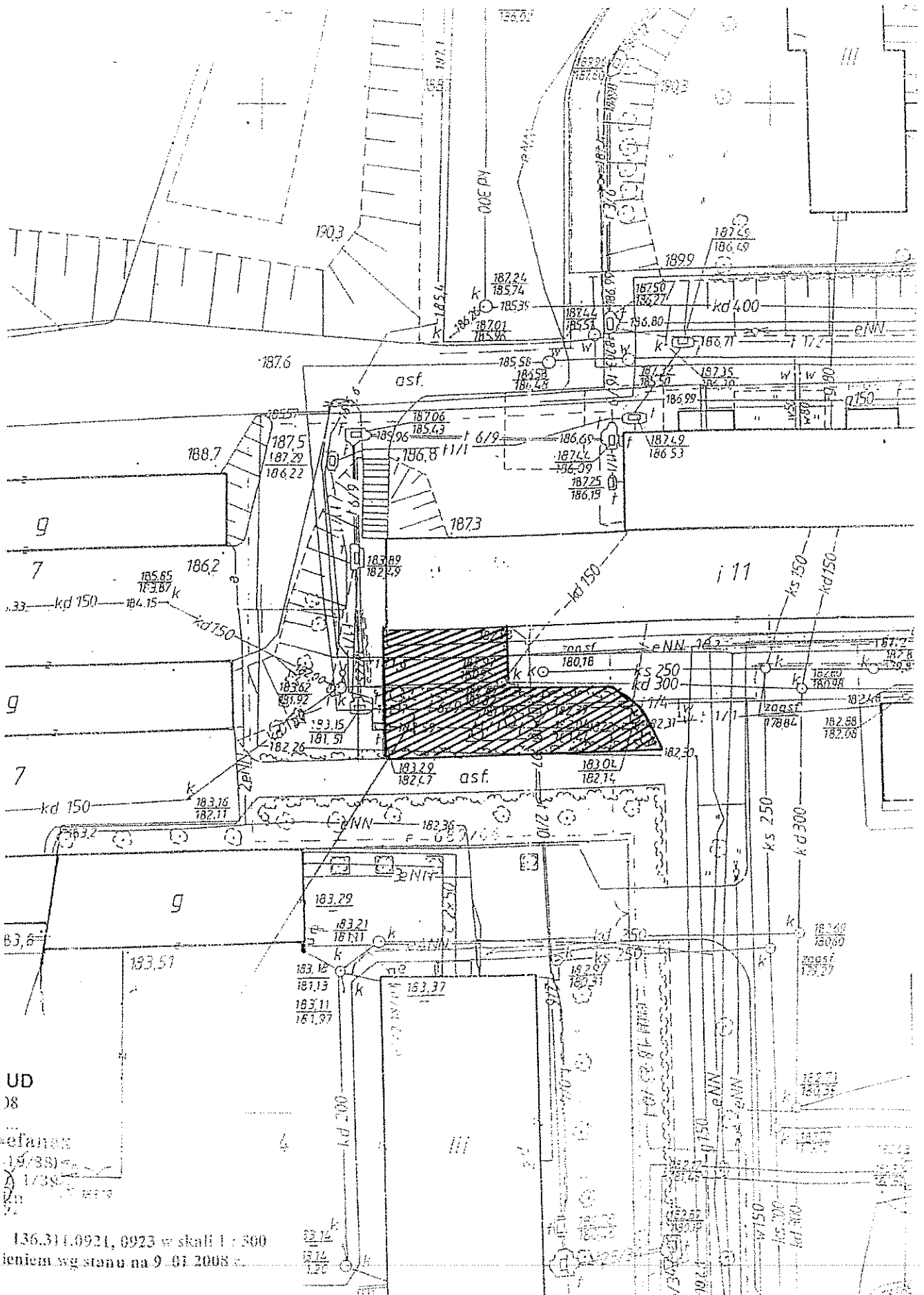
Załącznik do Zarządzenia Nr 412/2008
 Prezydenta Miasta Lublin
 z dnia 20 czerwca 2008 r.

w sprawie gruntu przeznaczonego do oddania w dzierżawę.

Lp	Wnioskodawca	Oznaczenie gruntu wg ew. gruntów	Pow. gruntu m ²	Położenie gruntu	Przeznaczenie gruntu	Okres trwania dzierżawy od dnia zawarcia odnośnej umowy	Uwagi
1	[REDAKTOWANE]	Obr. 14 ark. 1 cz. dz. nr 20/2 KW [REDAKTOWANE]	220	ul. Koryznowa	Plac zabaw przylegający do przedszkola w budynku ul. Koryznowa 2c	3 lata	Pismo Nr ABU.LA.1.2.7323V-848/08 z dnia 11.04.2008 pozytywnie opiniujące zagospodarowanie terenu pod plac zabaw z zastrzeżeniem wytyczenia nowego ciągu komunikacyjnego pieszego do istniejących schodów.
2	[REDAKTOWANE]	Obr. 21 ark. 12 cz. dz. 89 K.W. [REDAKTOWANE]	30	W pobl. ul. Sowińskiego	Miejsce postojowe	3 lata	Pismo nr ABU.PB.7353-269/08z dnia 18.03.2008 pozytywnie opiniujące zagospodarowanie terenu pod miejsce postojowe pod warunkiem jego dostępności z działki będącej własnością Wnioskodawcy.
3	[REDAKTOWANE]	Obr. 72 ark. 1 dz. nr 698	100	ul. Krwawicza	Zieleń	3 lata	Zgodnie z planem zagospodarowania przestrzennego rejonu „Lipniak” część gruntu z działki nr 698 może być włączona do działki sąsiedniej nr 685/5 będącej własnością Pani Ostrowskiej.
4	[REDAKTOWANE]	Obr. 17 ark. 3 cz. dz. nr 297/1 i dz. nr 297/2	469	ul. Dzierżawna [REDAKTOWANE]	Uprawa warzyw	3 lata	Teren pierwotnie przeznaczony pod zieleń parkową. Obecnie brak planu zagospodarowania.
5	[REDAKTOWANE]	Obr. 9 ark. 16 cz. dz. nr 77	100	ul. Siemiradzkiego	Zieleń przydomowa	3 lata	Brak zatwierdzonego planu zagospodarowania. Planowana zieleń parkowa. Do czasu zatwierdzenia planu teren może być zagospodarowany pod zieleń.
6	Zakład Obsługi Nieruchomości ADMINA Sp z o.o.	Obr. 14 ark. 2 cz. dz. 6/3 cz. dz. 6/12	22	ul. Lwowska 20 i ul. Lwowska 22	Wiatrołapy zlokalizowane częściowo na działkach Gminy Lublin	3 lata	Wiatrołapy zaprojektowano jako zabudowę przestrzeni pod istniejącymi daszkami nad wejściami do klatek schodowych.
7	[REDAKTOWANE]	Obr. 15 ark. 2 cz. dz. nr 70	28	ul. Ulanów [REDAKTOWANE]	Część kontenera handlowego zlokalizowanego na działce Spółdzielni Mieszkaniowej	3 lata	Właściciel kontenera wezwany do zawarcia umowy w związku z usytuowaniem części kontenera na działce Gminy Lublin

Lp	Wnioskodawca	Oznaczenie gruntu wg ew. gruntów	Pow. gruntu m ²	Położenie gruntu	Przeznaczenie gruntu	Okres trwania dzierżawy od dnia zawarcia ośnośnej umowy	Uwagi
8.	[REDAKTOWANE]	Obr. 45 ark. 6 cz. dz. nr 11/5 Obr. 45 ark. 3, cz. dz. nr 18	7740	ul. Dziubińskiej	Uprawy polowe	3 lata	W obowiązującym planie zagospodarowania przestrzennego teren oznaczony symbolem R1 – tereny upraw polowych
9.	[REDAKTOWANE]	Obr. 5, ark. 3, cz. dz. nr 1/7	30	ul. Lipińskiego	Kiosk handlowy	3 lata	W obowiązującym planie zagospodarowania przestrzennego teren oznaczony symbolem U – tereny usług komercyjnych tj. również pod usługi handlu

Załącznik graficzny do Zarządzenia Nr 412/2008
 Prezydenta Miasta Lublin z dnia
 pozycja załącznika nr 1

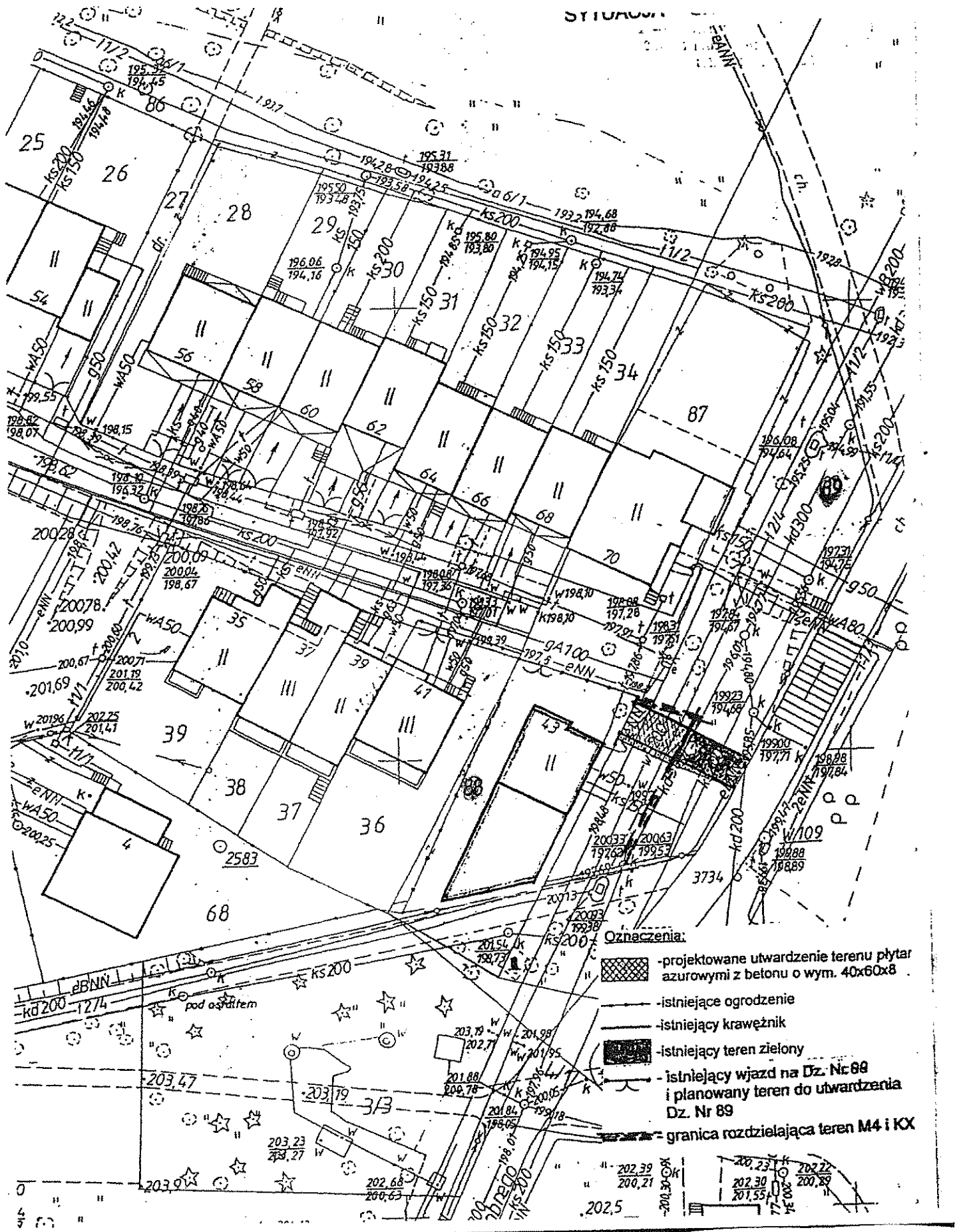








UD
08

efanas
1/38
1/38
2/38

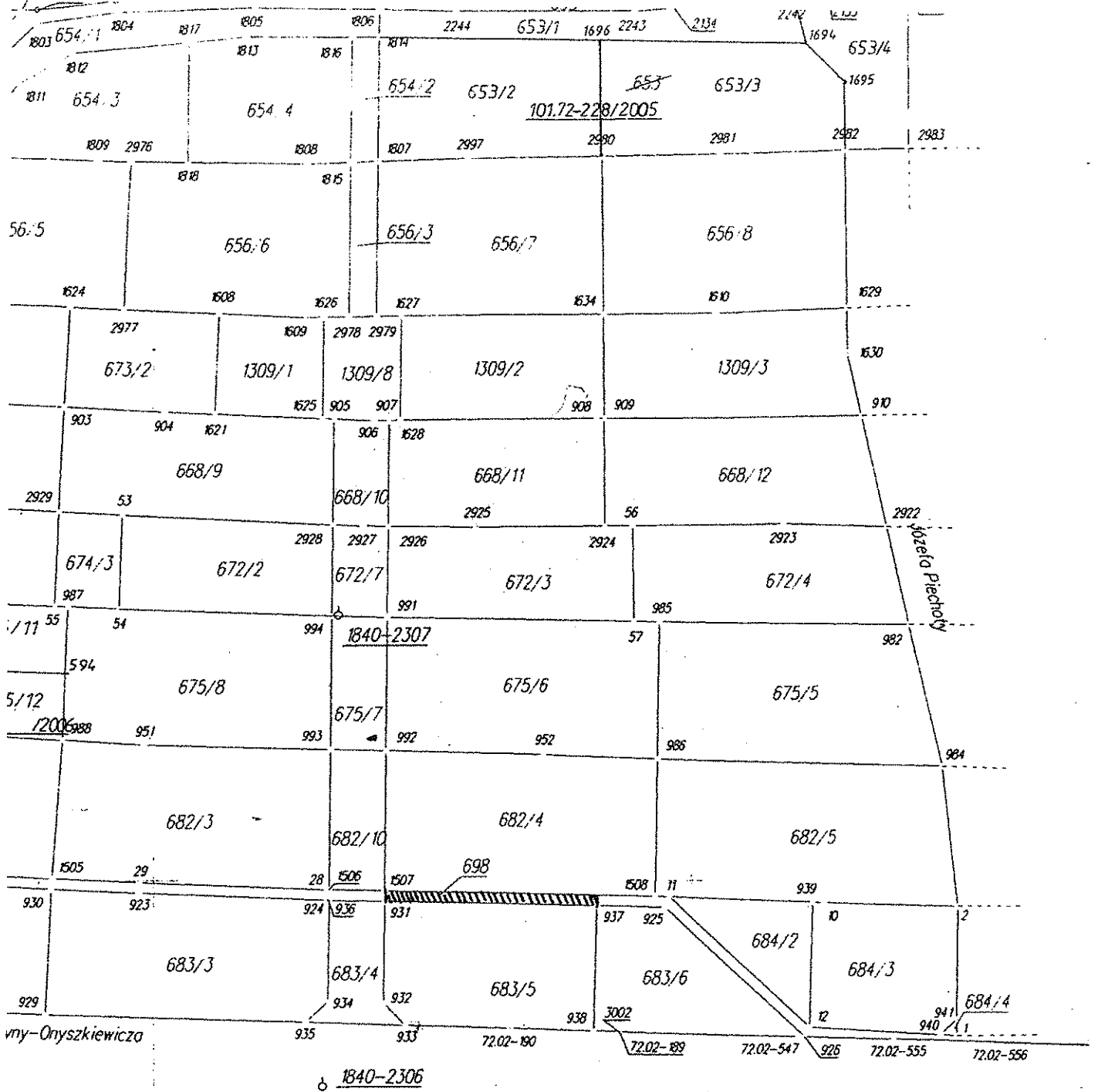
136.311.0921, 0923 w skali 1 : 300
 ieniem wg stanu na 9.01.2008

Załącznik graficzny do Zarządzenia Nr 412/2008
 Prezydenta Miasta Lublin z dnia
 pozycja załącznika nr 21.....



- Oznaczenia:
-  -projektowane utwardzenie terenu płytami azurowymi z betonu o wym. 40x60x8
 -  -istniejące ogrodzenie
 -  -istniejący krawężnik
 -  -istniejący teren zielony
 -  -istniejący wjazd na Dz. Nr 69 i planowany teren do utwardzenia Dz. Nr 89
 -  -granica rozdzielająca teren M4 i KX

Załącznik graficzny do Zarządzenia Nr 4.1.2/2008
 Prezydenta Miasta Lublin z dnia
 pozycja załącznika nr 3.....

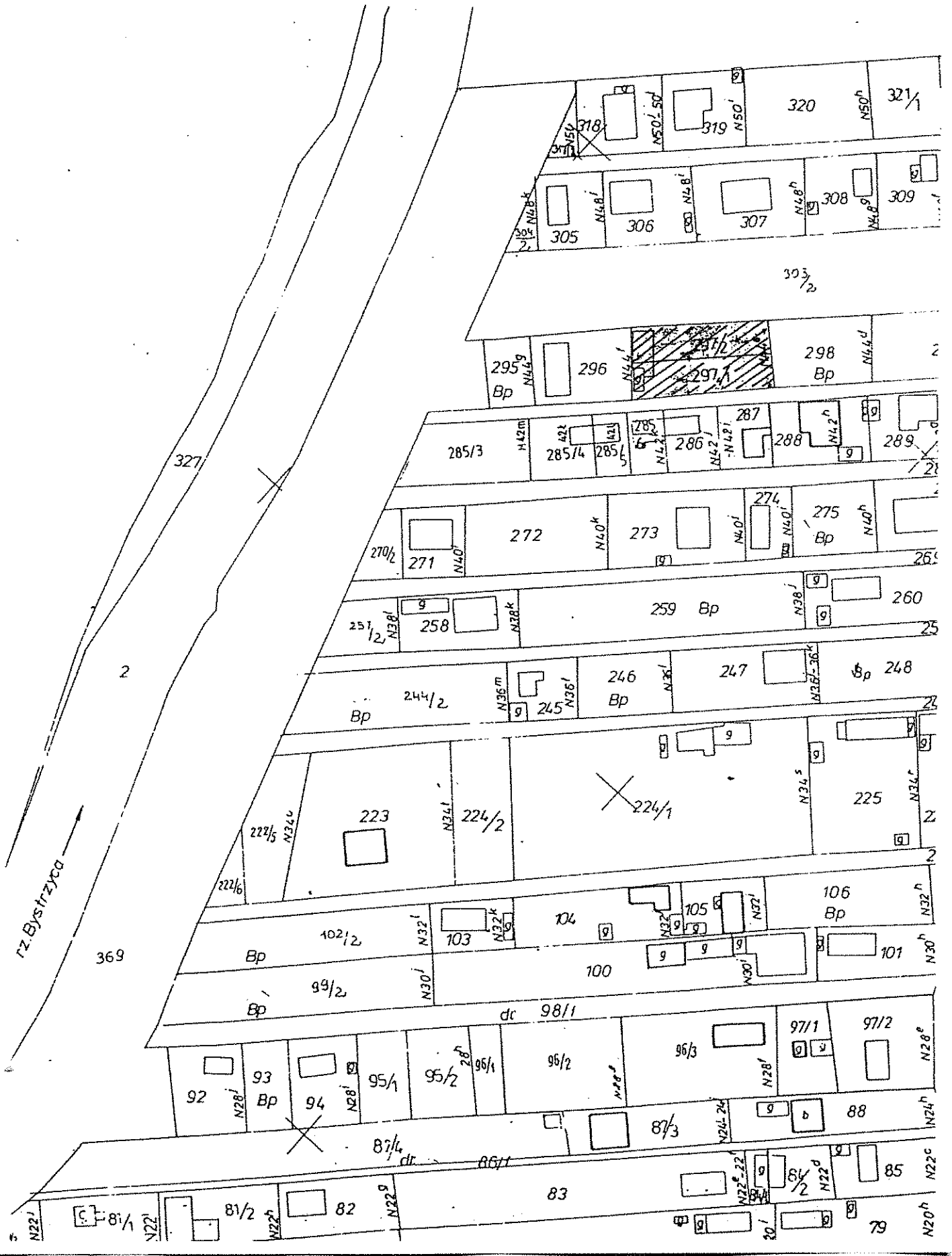


ARKUSZ 2/1

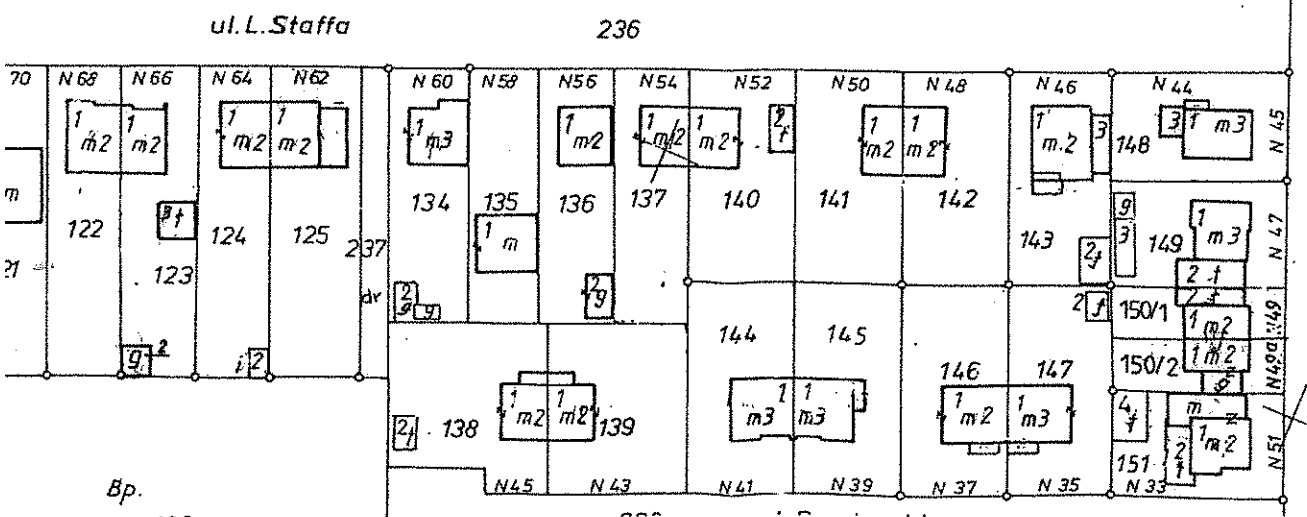
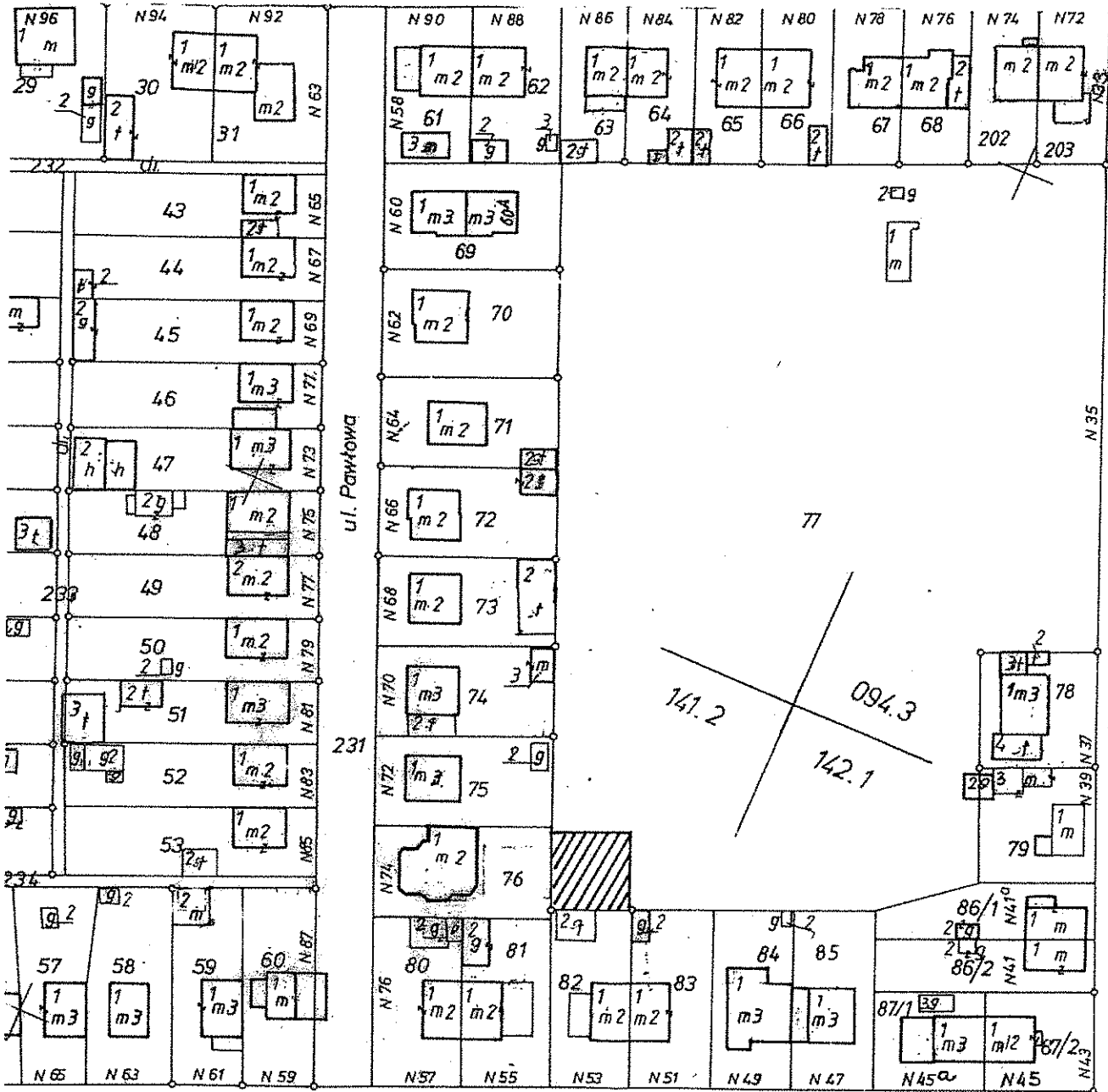
Obręb 37

URZĄD MIASTA LUBLIN
 MIEJSKI OŚRODEK DOKUMENTACJI
 GEODEZYJNO-KARTOGRAFICZNEJ

Załącznik graficzny do Zarządzenia Nr 412/1008
Prezydenta Miasta Lublin z dnia
pozycja załącznika nr 4



Załącznik graficzny do Zarządzenia Nr 412/2008
 Prezydenta Miasta Lublin z dnia
 pozycja załącznika nr 5

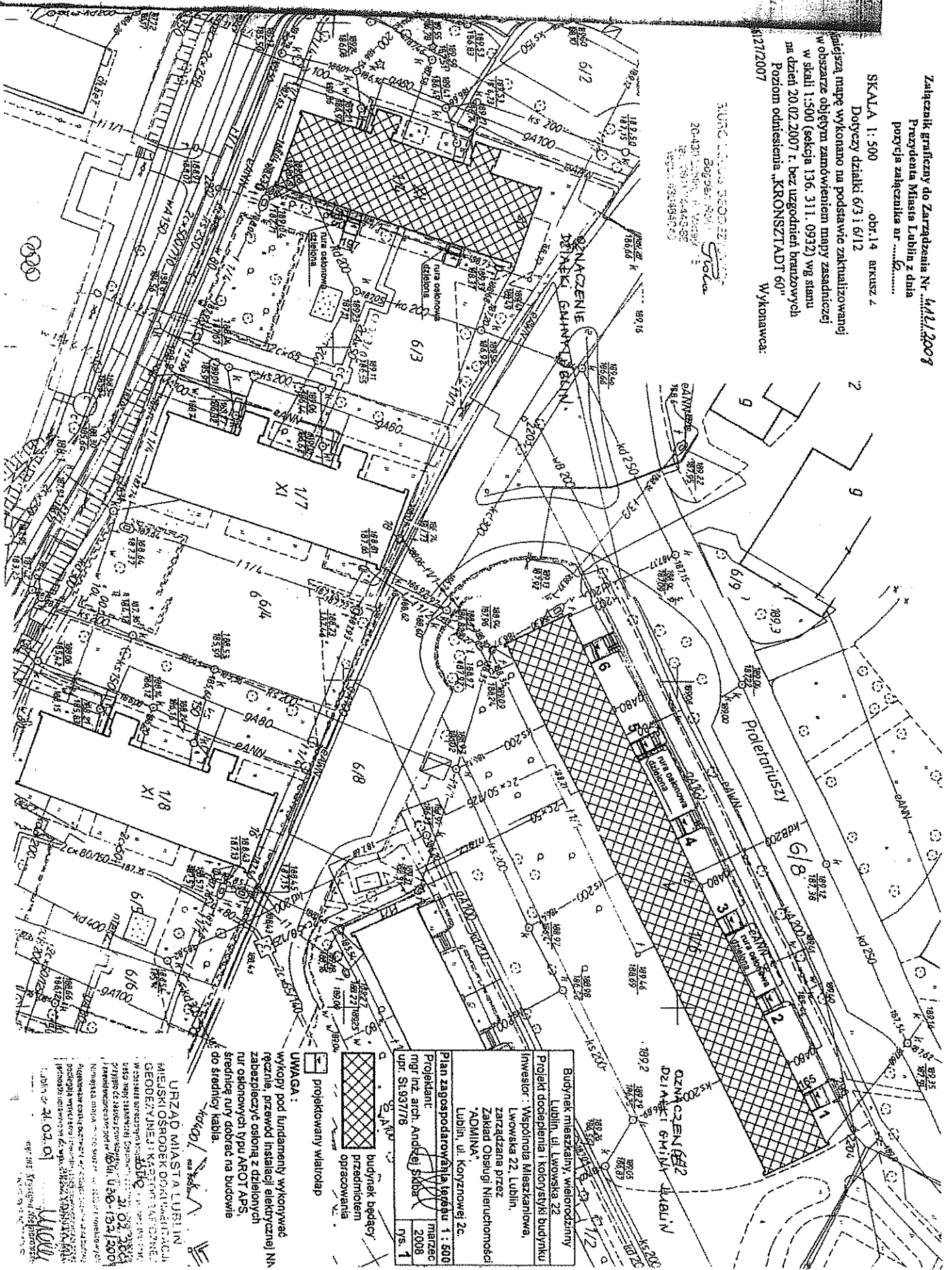


Bp.

Załącznik graficzny do Zarządzenia Nr 4441/2008
Prezydenta Miasta Lublin z dnia
porządku załącznika nr 2

SKALA 1:500 obr.14 arkusz 2
Dotyczy działki 6/3 i 6/12
najlepiej mapę wykonano na podstawie zakwalifikowanej
w obszarze objętym zamówieniem mapy zasadniczej
w skali 1:500 (sekcja 136, 311, 0932) wg stanu
na dzień 20.02.2007 r. bez uzgodnień branżowych
Poziom odniesienia „KRONSTADT 60”
Wykonawca:
SI27/2007

3000
Bogdan Szała
20-431 Lublin, ul. Wesoła
tel. 83 717 44 82 82
www.83-83-83.pl



Budynek mieszkalny wieloprozimmny
Lublin, ul. Lwowska 22
Projekt doposażenia i kotłowni budynku
Inwestor - Wspólnota Mieszkańców,
Lwowska 22, Lublin.
Zarządzana przez
Zakład Obsługi Nieuchomości
"ADMINA"
Lublin, ul. Kozyrnowej 2c.
Plan zagospodarowania terenu 1:500
Projektant:
mgr inż. arch. Andrzej Szała
upr. SI.93/776
m. 2008
rys. 1

□ budynek będący przedmiotem opracowania
□ projektowany wielotap

UWAGA:
Wykopy pod fundamenty wykonywać ręcznie, przewód instalacji elektrycznej NA zabezpieczyć osłoną z dzielenych rur osłonowych typu ROT APS. Średnicę rury dobrać na budowie do średnicy kabla.

URZĄD MIASTA LUBLIN
MIEJSKI OŚRODEK DOKUMENTACJI
GEODEZYJNEJ I KARTOGRAFICZNEJ
ul. Wesoła 10, 20-431 Lublin
tel. 83 717 44 82 82
www.83-83-83.pl
20.02.2007
Zatwierdził: mgr inż. Andrzej Szała
Inżynier architekt
mgr inż. Andrzej Szała
upr. SI.93/776
m. 2008
rys. 1

Załącznik graficzny do Zarządzenia Nr 4/12/2008
Prezydenta Miasta Lublin z dnia
pozycja załącznika nr 8

