

zawiadania organ zarządczy ruchem, zarząd  
drog, wiodącego komendanta Policji o terminie  
jego wprowadzenia - co najmniej na 7 dni przed  
dniem wprowadzenia oznakowania.

# Zarząd Dróg i Mostów w Lublinie

Wydział Zarządzania Ruchem

ul. Krochmalna 13 J, 20-401 Lublin, tel.: 81 466 5700, fax: 81 466 5701  
e-mail: [drogi@zdm.lublin.eu](mailto:drogi@zdm.lublin.eu), [www.zdm.lublin.eu](http://www.zdm.lublin.eu)

B 97

ZR-KA.I.4001.45.2016

Lublin, dnia 22.02.2016 r.

## Projekt stałej organizacji ruchu

w zakresie oznakowania pionowego pierwszeństwa  
przejazdu na skrzyżowaniu ul. Raszyńskiej z ul. Śląskiego  
w Lublinie

ZARZĄD DRÓG I MOSTÓW  
w Lublinie  
ul. Krochmalna 13J  
20-401 Lublin

ZATWIERDZA SIĘ DO REALIZACJI  
PROJEKT STAŁEJ - CZASOWEJ  
ORGANIZACJI RUCHU  
w zakresie:

1. Rozmieszczenia sygnalizatorów
2. Programu sygnalizacji - koordynacji
3. Znaków drogowych pionowych
4. Znaków drogowych poziomych
5. Przystanek komunikacji publicznej
6. Urządzeń bezpieczeństwa ruchu

Nr rej. 45/2016.....

TERMIN WPROWADZENIA

ZATWIERDZONEJ ORGANIZACJI

RUCHU DO DNIA 30.03.2016

Zap. Prezydenta Miasta Lublin  
DATA 23.02.2016.....  
DYREKTOR.....  
Zarządu Dróg i Mostów w Lublinie  
(podpis)

inż. Kazimierz Pidek

Opracował:  
INSPEKTOR

mgr inż. [podpis] Józefacki

luty 2016r.

OTRZYMANE M. A.B.D.  
PROJEKT STAŁEJ ORGANIZACJI RUCHU  
w LMW  
NACZELNIK  
Wydziału Utrzymania i Remontów  
mgr inż. [podpis] Scibiorski  
24.02.2016

### 3. Opis techniczny


#### 3.1. Stan istniejący.

Na skrzyżowaniu ul. Raszyńskiej (droga gminna) z ul. Śląskiego (droga wewnętrzna) nie jest określone znakami pierwszeństwo przejazdu. Z uwagi na to, że w ostatnim okresie czasu znacznie wzrosło natężenie ruchu pojazdów na tym skrzyżowaniu - zachodzi potrzeba dokonania oznakowania pionowego zasad pierwszeństwa na przedmiotowym skrzyżowaniu.

#### 3.2. Stan projektowany.

W celu poprawy bezpieczeństwa ruchu drogowego na przedmiotowym skrzyżowaniu – projektuje się ustawienie znaku ostrzegawczego A-7 „Ustąp pierwszeństwa” na ul. Śląskiego przed wjazdem na skrzyżowanie oraz dwóch znaków informacyjnych D-1 „droga z pierwszeństwem” na ul. Raszyńskiej z obydwu stron skrzyżowania. Ponadto projektuje się na ul. Śląskiego przestawienie o 15 m dalej od skrzyżowania - dotychczasowego ustawienia znaku ostrzegawczego A-30 „inne niebezpieczeństwo” z tabliczką z napisem „piesi”.

#### Wykaz zastosowanych znaków drogowych:

- |                                  |  |
|----------------------------------|--|
| 1. Znak drogowy ostrzegawczy A-7 | - szt. 1   |
| 2. Znak drogowy informacyjny D-1 | - szt. 2    INSPEKTOR  |
| 3. Słupek                        | - szt. 4,3  |

*mgr inż. Dariusz Józefacki*

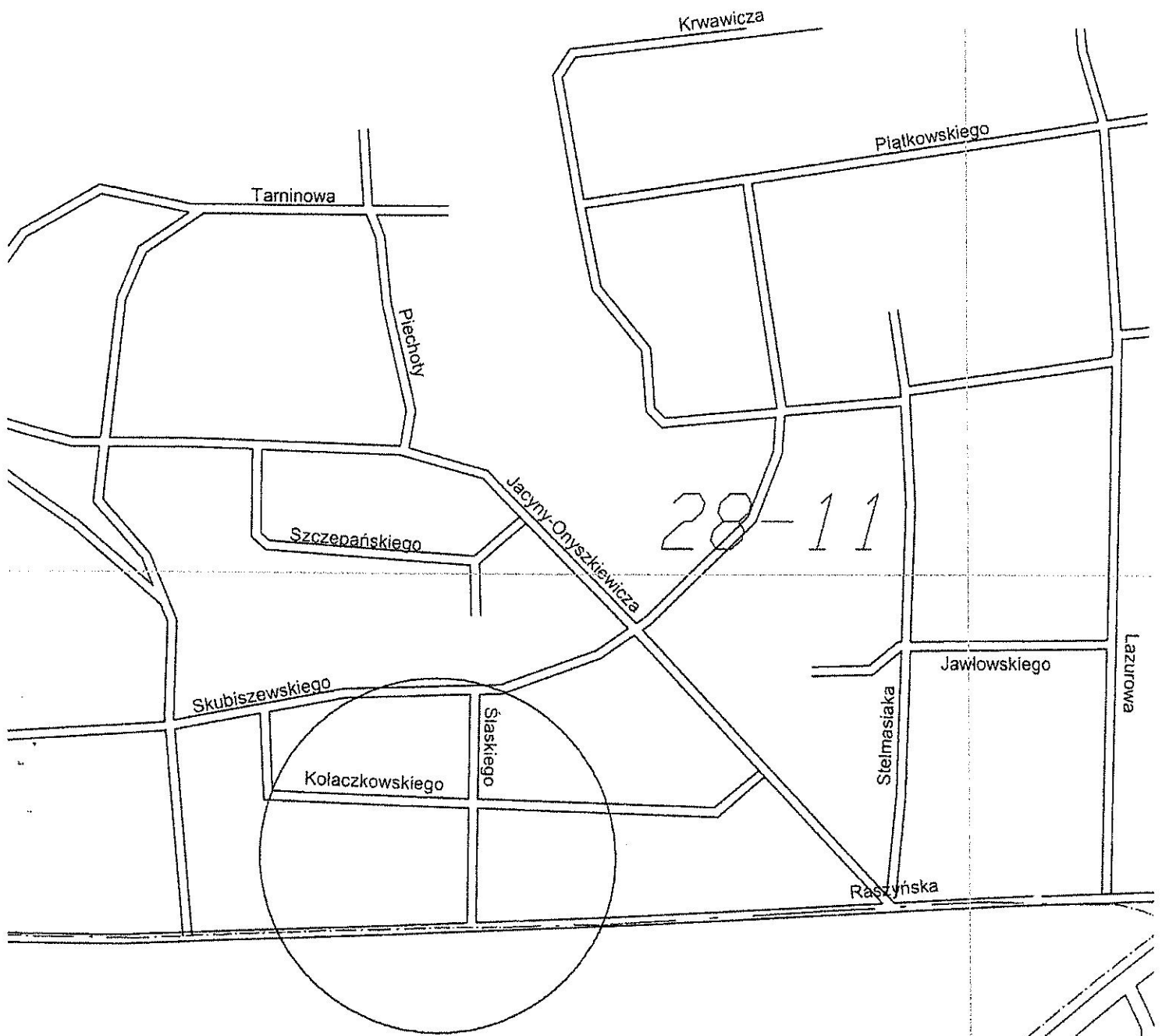
Szczegóły lokalizacji przedstawiono na załączniku graficznym projektowanych zmian organizacji ruchu.

Przewidywany termin wprowadzenia zmiany organizacji ruchu do dnia 30.03.2016r.

Opracował:

INSPEKTOR

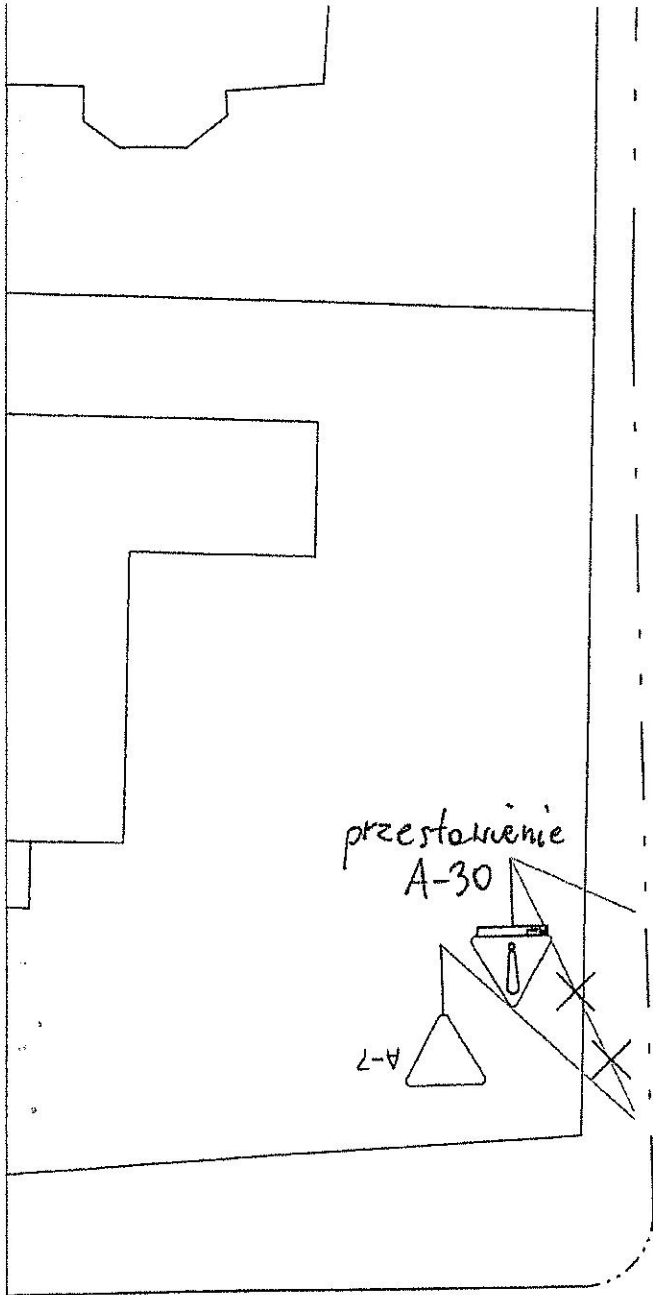
*mgr inż. Dariusz Józefacki*



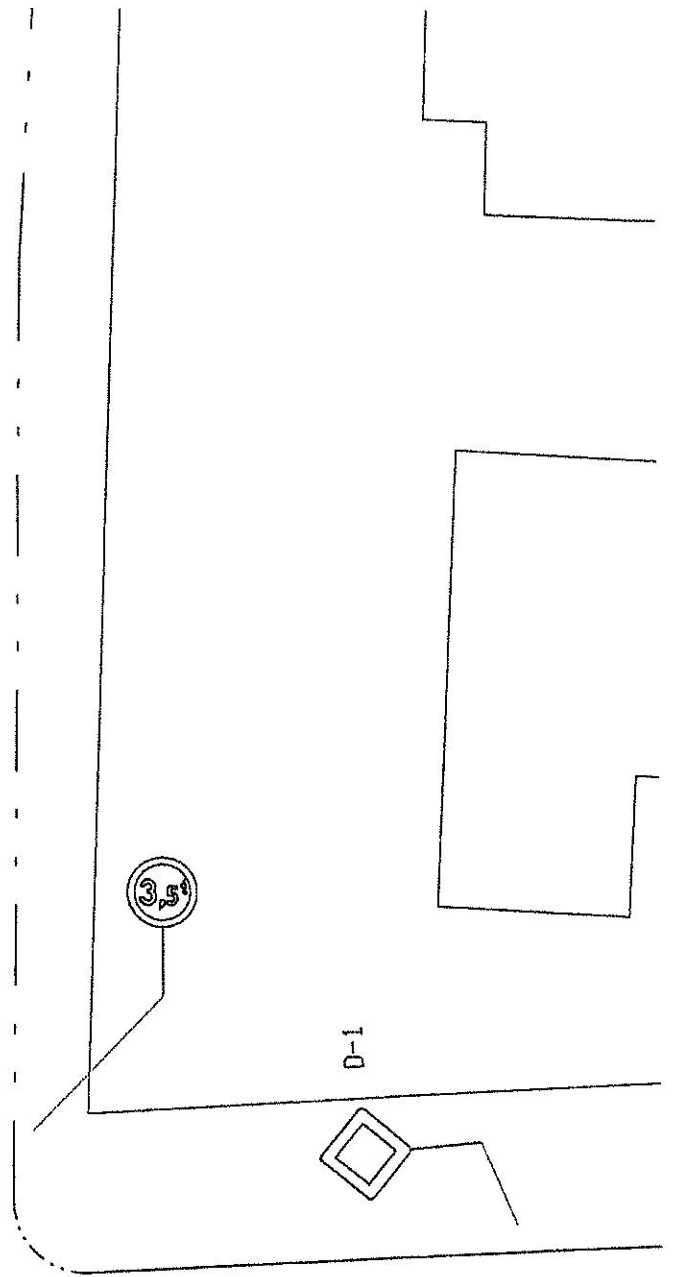
27-11

Zał. nr 1

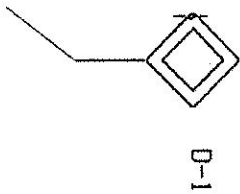
Plan orientacyjny



Ślaskiego



Raszyńska



Zał. nr 2

Projektowane zmiany

Projektowana organizacja ruchu Skala 1:500