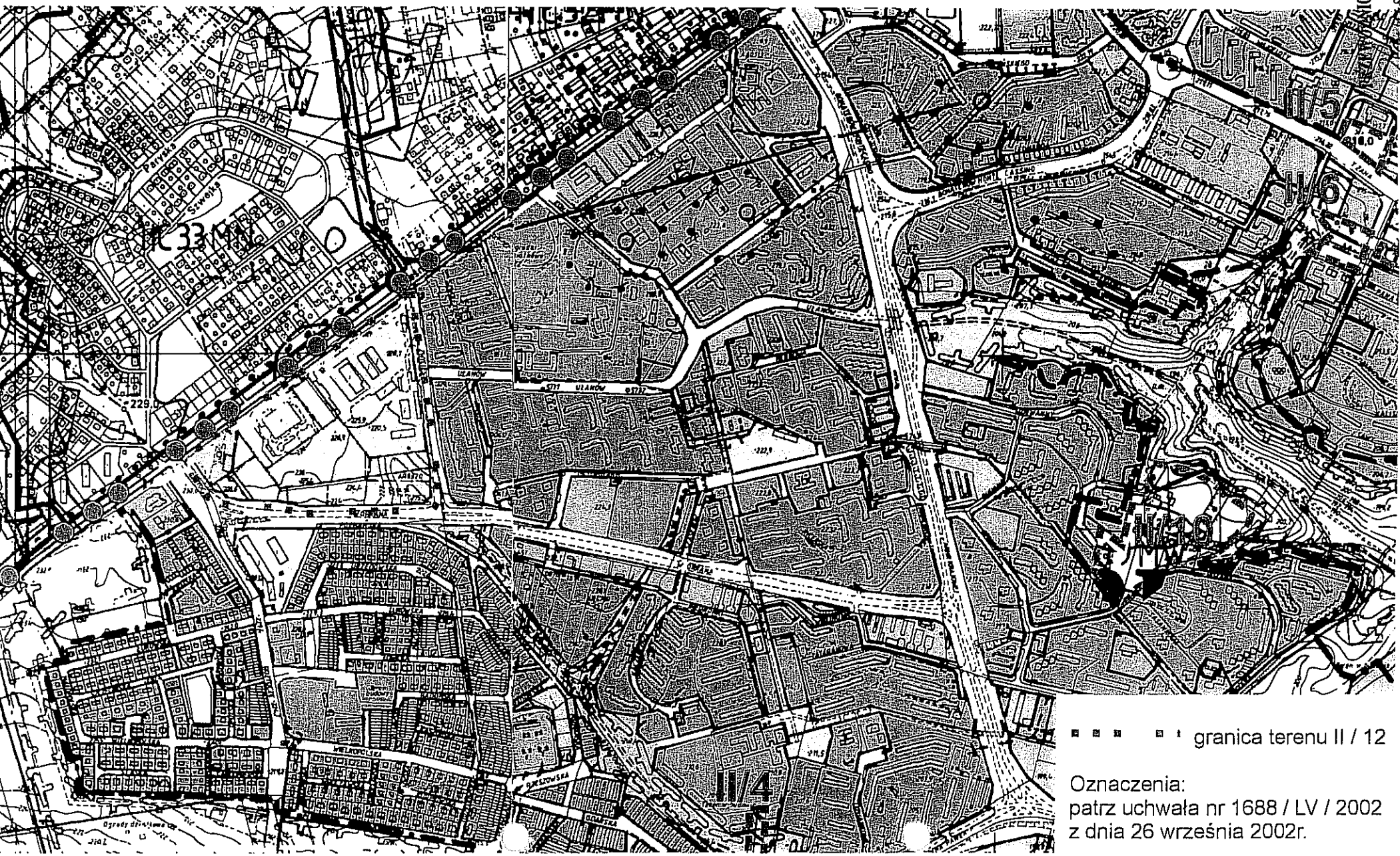


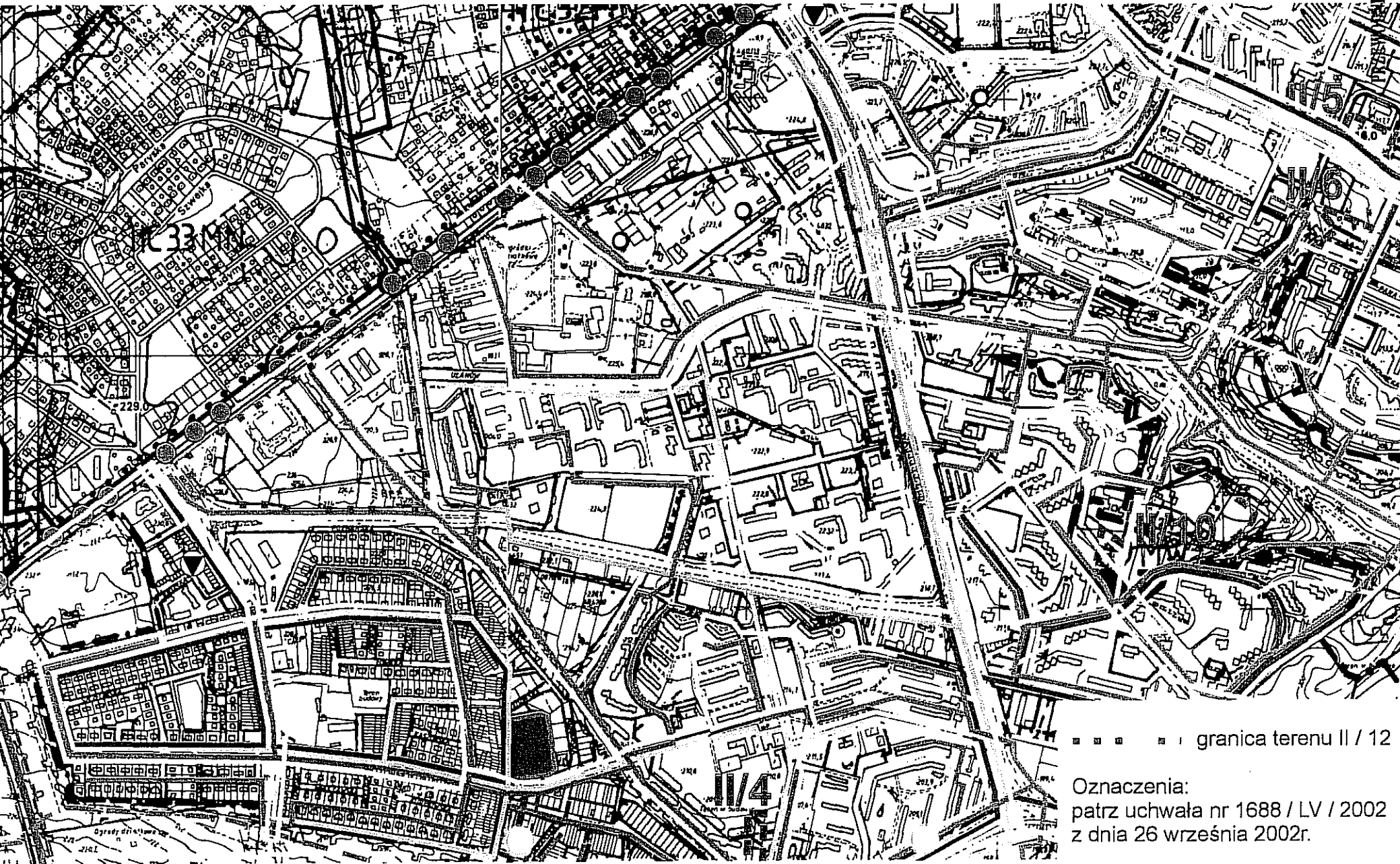
WYDZIAŁ PLANOWANIA I ZAGOSPODAROWANIA PRZESTRZENNEGO
MIASTA
dr Zbigniew Targoński



□ □ □ □ □ granica terenu II / 12

Oznaczenia:
patrz uchwała nr 1688 / LV / 2002
z dnia 26 września 2002r.

PREZYDENT MIASTO TARGOŚKI
M. Jędrzejowski
dn. 26 września 2002r.



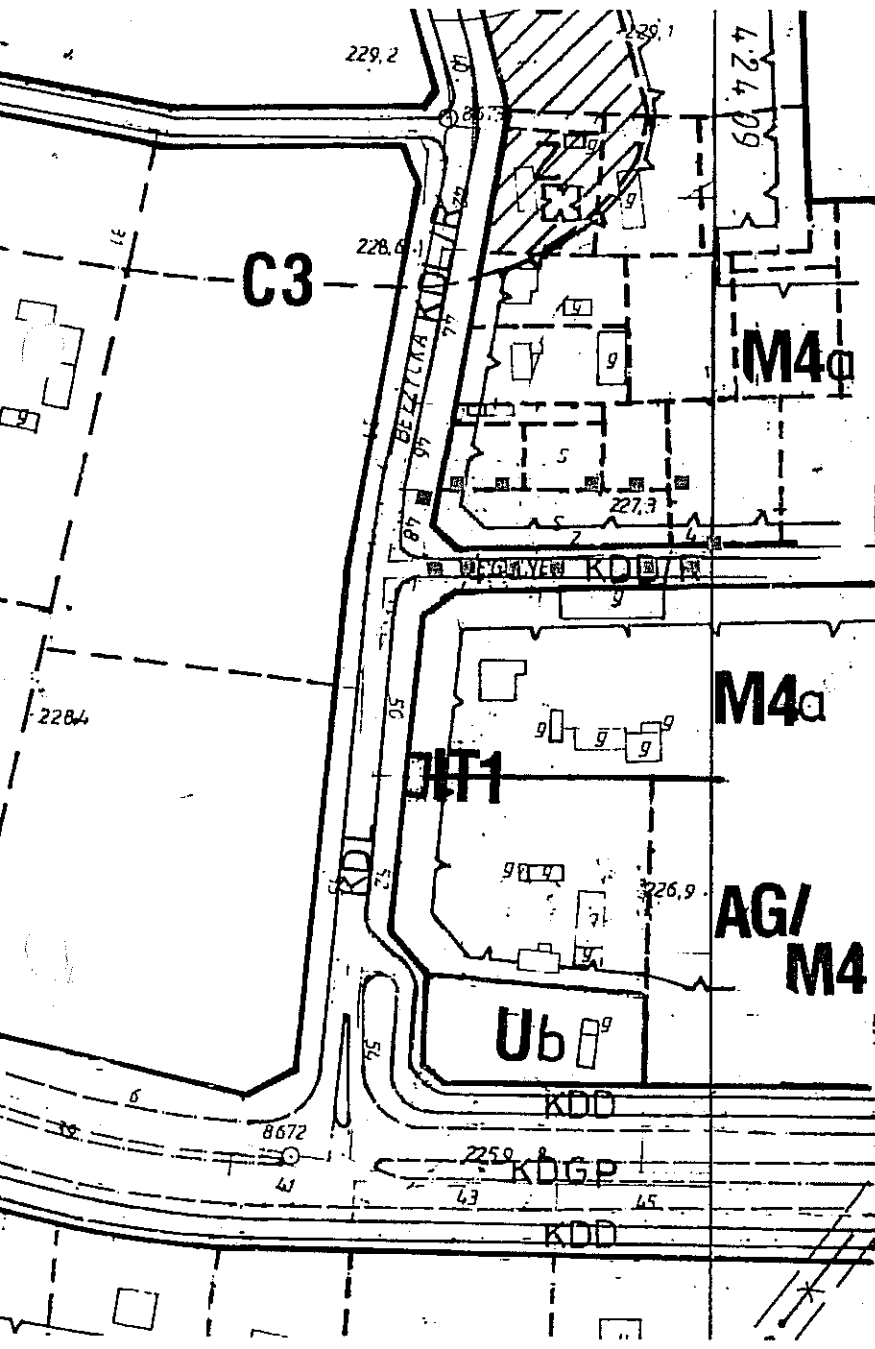
■ ■ ■ ■ ■ granica terenu II / 12

Oznaczenia:
patrz uchwała nr 1688 / LV / 2002
z dnia 26 września 2002r.




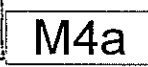



LUBLIN

MIEJSCOWY PLAN ZAGOSPODAROWANIA PRZESTRZENNEGO TERENU II / 2 - ZAŁ. NR 1

SKALA 1: 2000

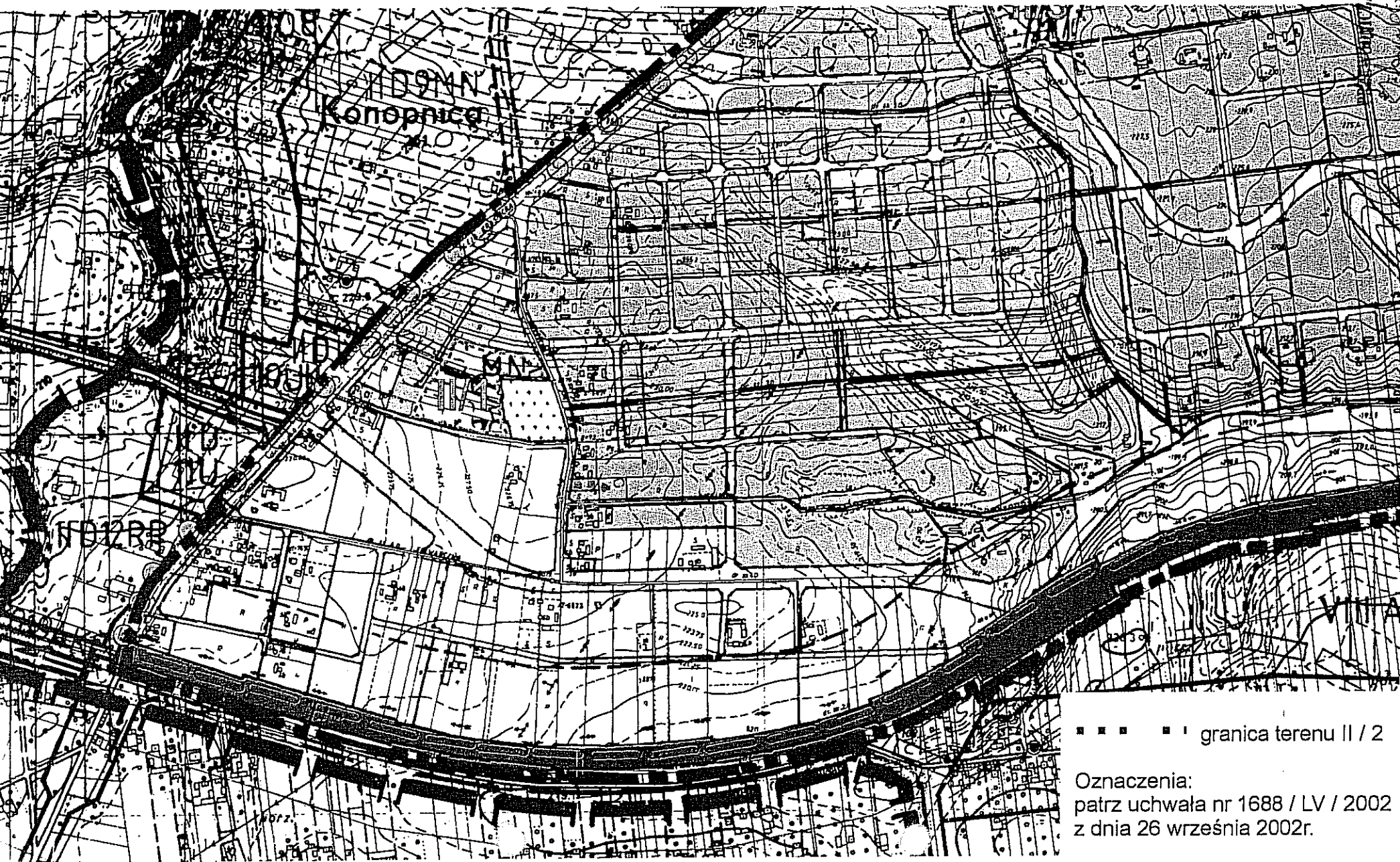


OZNACZENIA

-  Granica terenu II/2
-  Granice terenów o różnych kategoriach przeznaczenia
-  Granice podziału terenu o tym samym przeznaczeniu postulowane
-  Tereny zabudowy mieszkaniowej jednorodn. o maks.wysokości budynku 1 kond.z możliwością realizacji poddasza użytkowego
-  Tereny aktywności gospodarczej na działkach wydzielonych z dopuszczeniem funkcji mieszkaniowej
-  Strefa ochrony cmentarza rzymsko-katolickiego przy ulicy Belżyckiej
-  Stacje transformatorowe

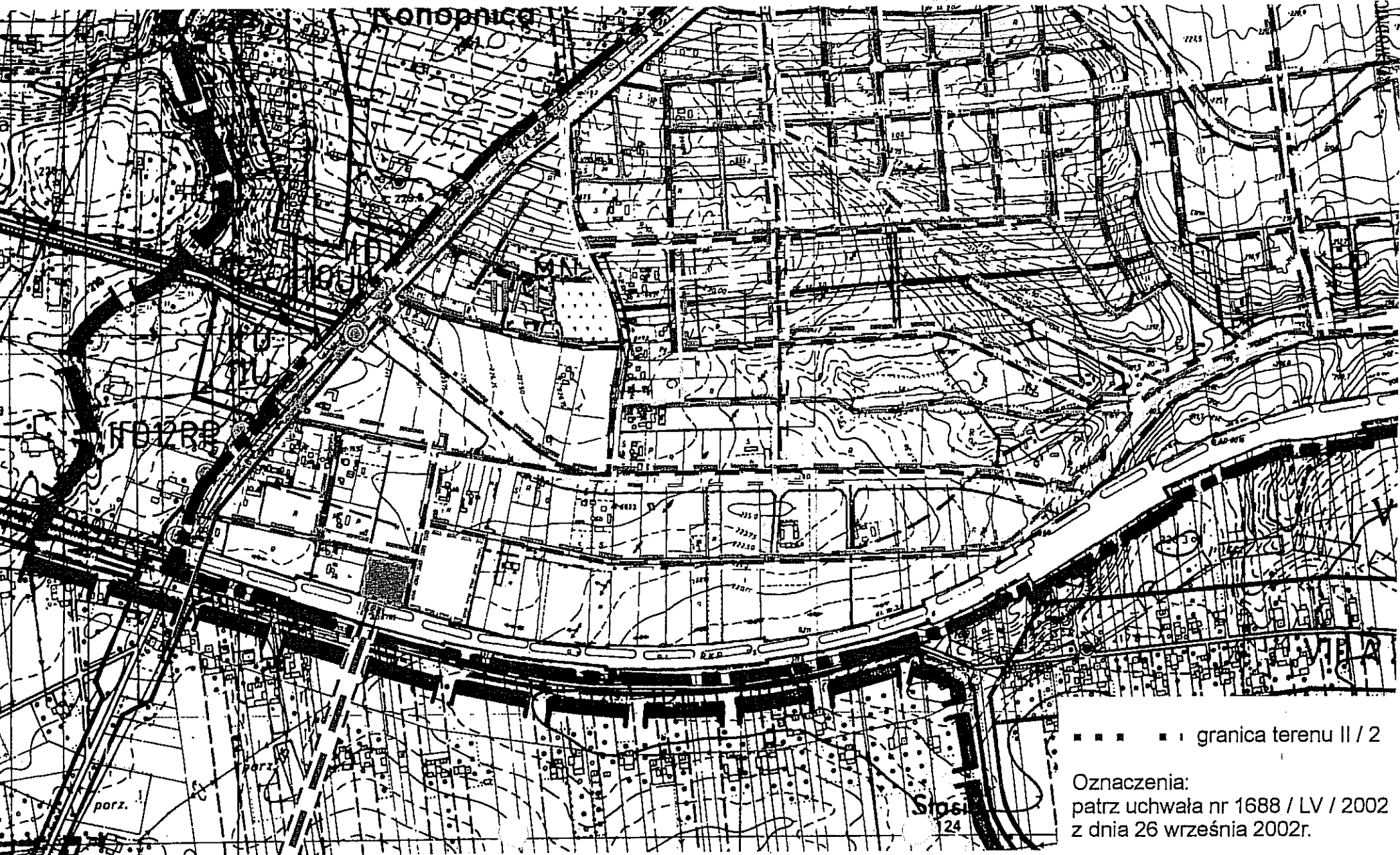
PRZEWODNICZĄCY RADY MIASTA
Wojciech Jajucha
 dr Zbigniew Targoński

Oznaczenia
 patrz uchwała nr 1688 / LV / 2002
 z dnia 26 września 2002 r.



■ ■ ■ ■ granica terenu II / 2

Oznaczenia:
patrz uchwała nr 1688 / LV / 2002
z dnia 26 września 2002r.



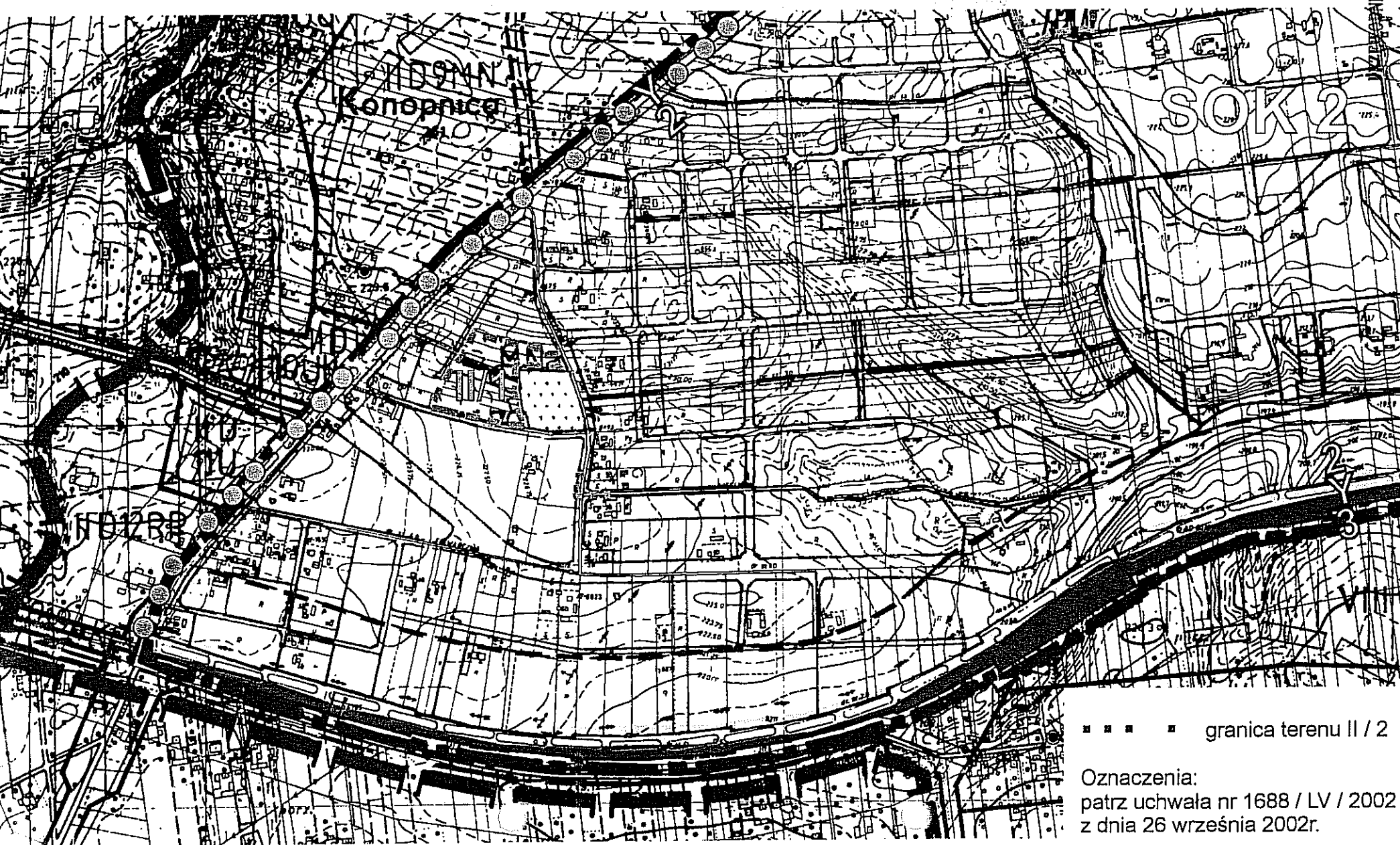
■ ■ ■ ■ ■ granica terenu II / 2
Oznaczenia:
patrz uchwała nr 1688 / LV / 2002
z dnia 26 września 2002r.

dr Zbigniew Targowski

LUBLIN - MIEJSCOWY PLAN ZAGOSPODAROWANIA PRZESTRZENNEGO TERENU II / 2 - ZAŁ. NR 3

STREFY POLITYKI PRZESTRZENNEJ

SKALA 1: 10 000



■ ■ ■ ■ granica terenu II / 2

Oznaczenia:
patrz uchwała nr 1688 / LV / 2002
z dnia 26 września 2002r.

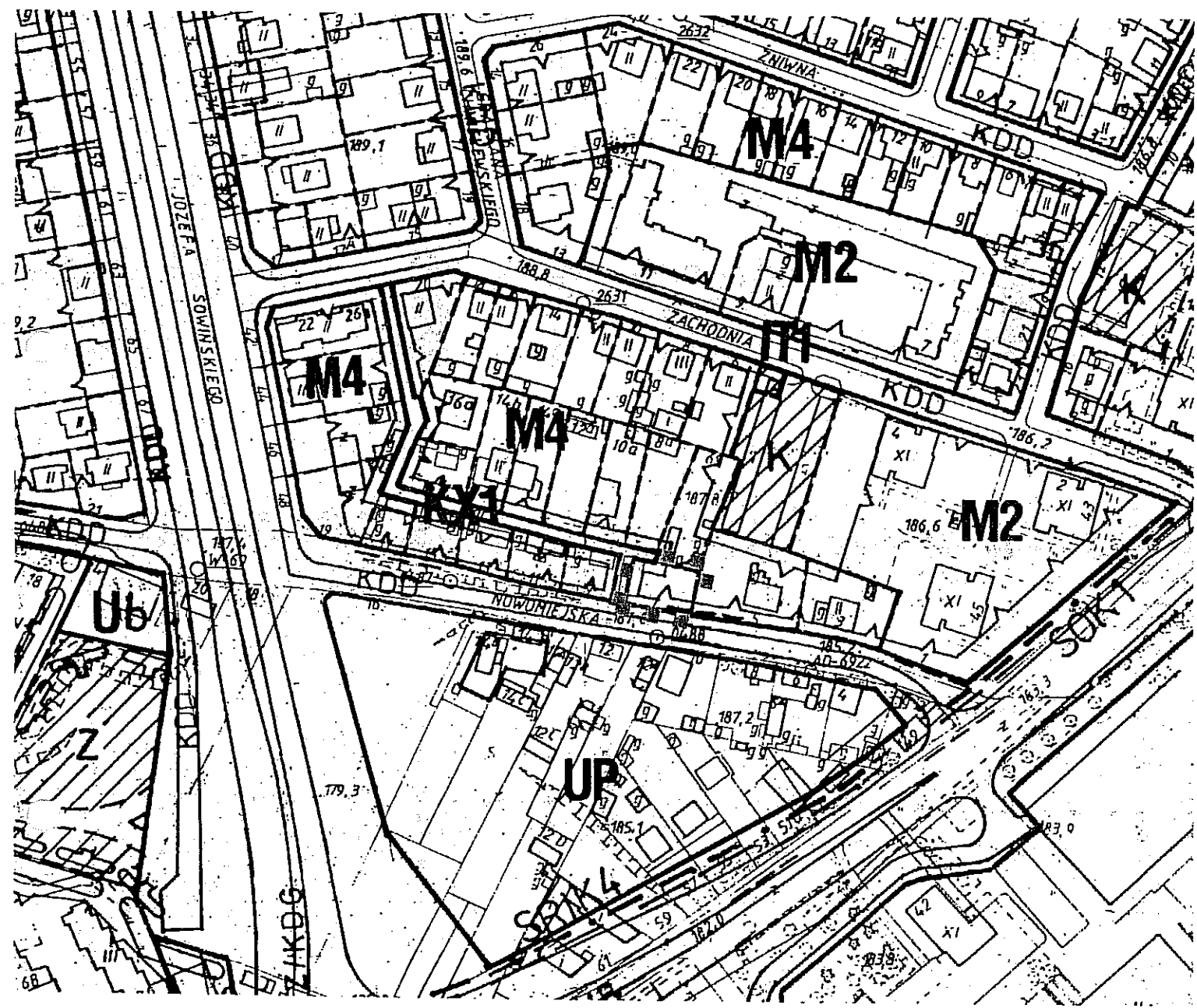
WYDZIAŁ PLANOWANIA PRZESTRZENNEGO I GOSPODARSTWA MIASTA
dr hab. inż. Tadeusz Jędrzejewski
dr hab. inż. Tadeusz Jędrzejewski

LUBLIN


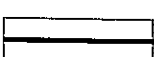
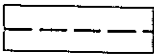
MIEJSCOWY PLAN ZAGOSPODAROWANIA PRZESTRZENNEGO

TERENU II / 8 – ZAŁ. NR 1

SKALA 1: 2000



OZNACZENIA

-  Granica terenu II/8
-  Granice terenów o różnych kategoriach przeznaczenia
-  Granice podziału terenu o tym samym przeznaczeniu postulowane

M4

Tereny zabudowy mieszkaniowej jednorodzinnej o maksymalnej wysokości budynku 2 kondygnacje z możliwością realizacji poddasza użytkowego

IT1

Stacje transformatorowe

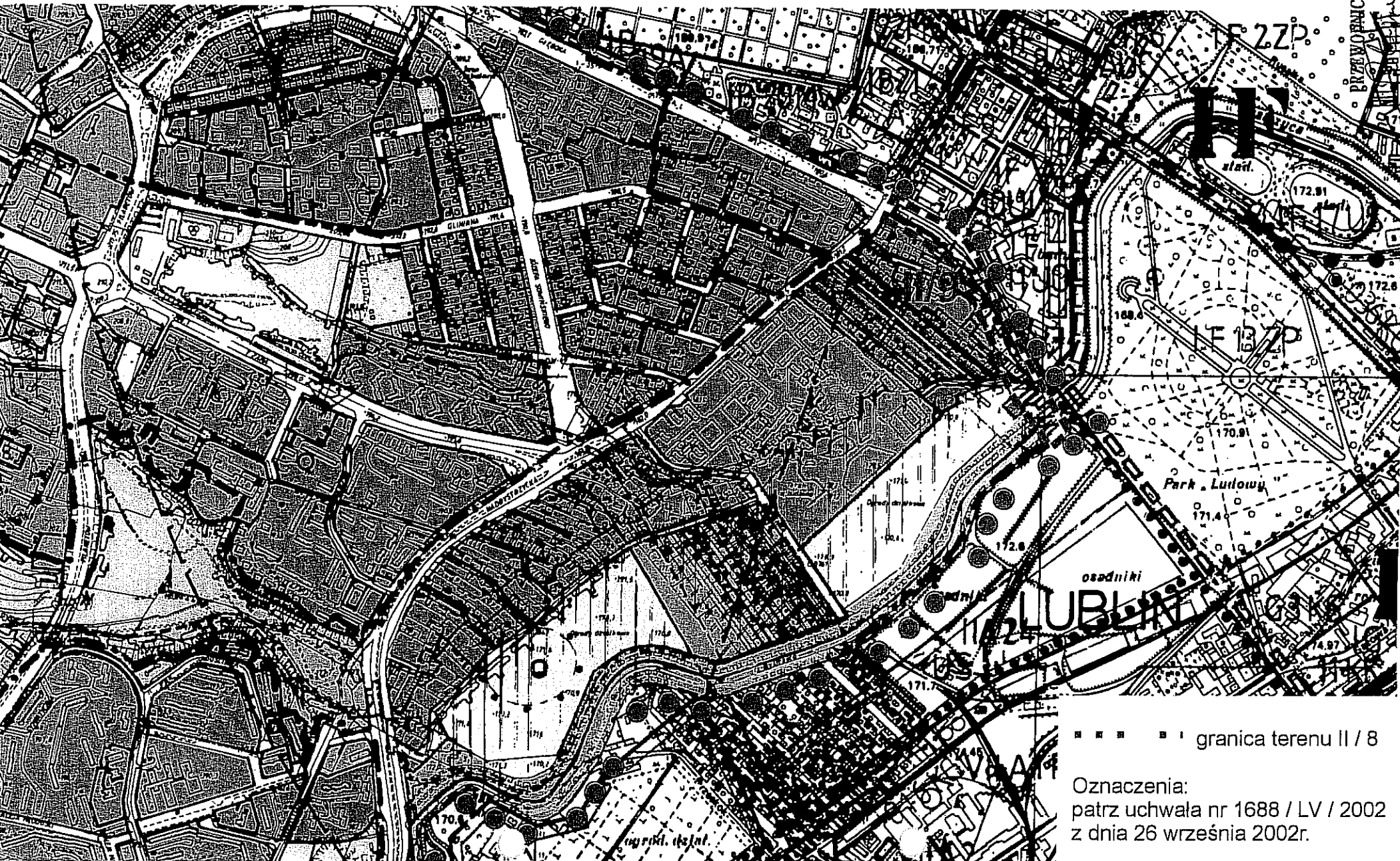
PRZEWODNICZĄCY RADY MIASTA

Zbigniew Taręski
dr Zbigniew Taręski

Oznaczenia
patrz uchwała nr 1688 / LV / 2002
z dnia 26 września 2002 r.

PLANSZA KOORDYNACYJNA

SKALA 1: 10 000



■ ■ ■ ■ granica terenu II / 8

Oznaczenia:
patrz uchwała nr 1688 / LV / 2002
z dnia 26 września 2002r.

PRZEWODNICZĄCY MIASTA
dr Zbigniew Targoński



■ ■ ■ ■ granica terenu II / 8

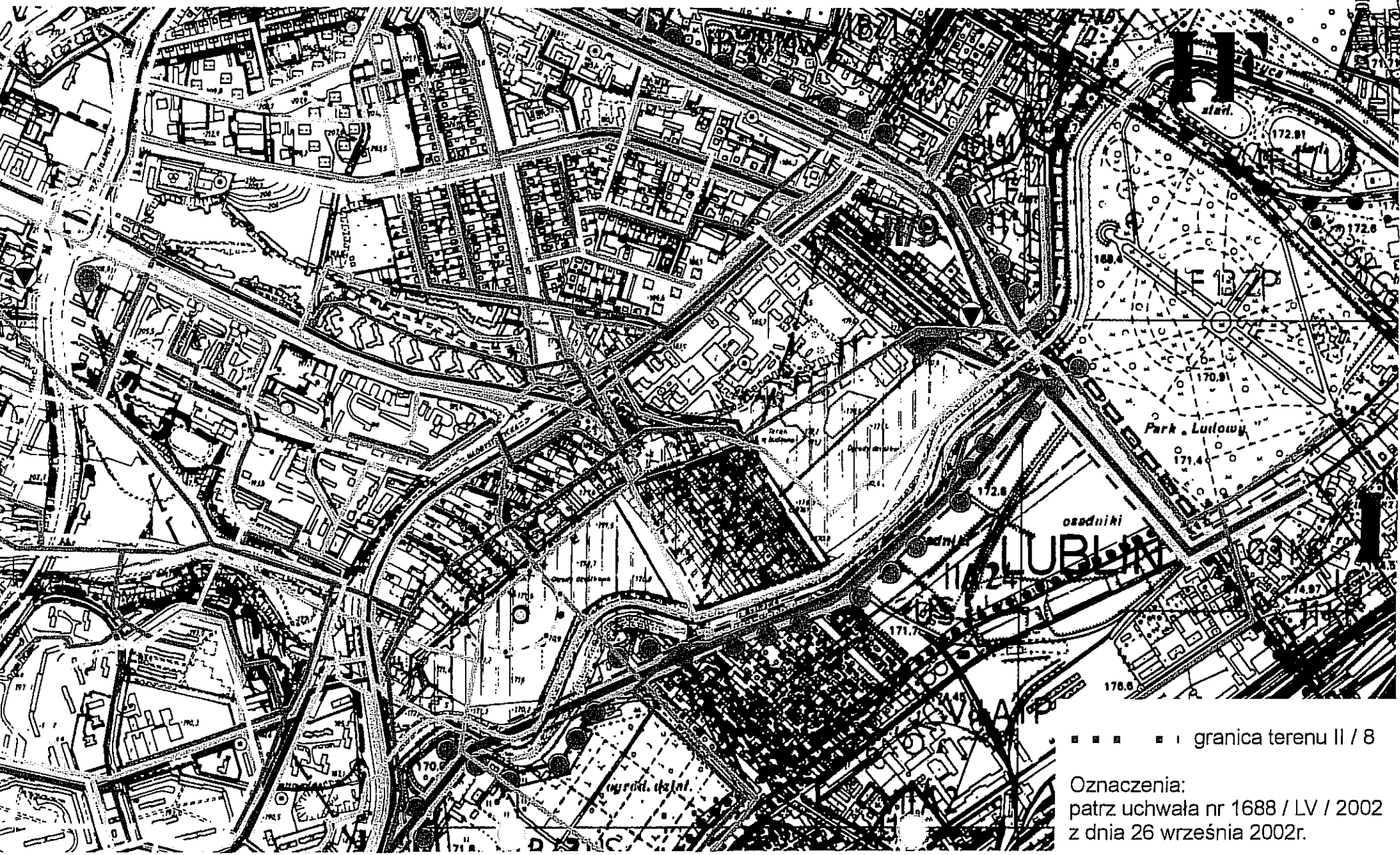
Oznaczenia:
patrz uchwała nr 1688 / LV / 2002
z dnia 26 września 2002r.

WYKONANIE PRZEZ
KONNICZĄCY RADY MIASTA
dr Ignacy Targowski
dr Ignacy Targowski

INFRASTRUKTURA TECHNICZNA

SKALA 1: 10 000

URZĄD MIASTO I GMINA
RADA MIAST
dr Zbigniew Targoński



■ ■ ■ ■ ■ granica terenu II / 8

Oznaczenia:
patrz uchwała nr 1688 / LV / 2002
z dnia 26 września 2002r.